

Darganfod yr Hôb a Chaergwrle



Croeso i'r Hôb a Chaergwrle

Mae hanes hir a chyfoethog gan gymunedau Dyffryn yr Alun, oherwydd eu lleoliad ar y ffin rhwng Cymru a Lloegr a'r cymysgedd o greigiau sydd o danodd.

Bu llawer gwrthdaro yn yr ardal. Yn ystod yr Oesoedd Tywyll a'r Oesoedd Canol bu'r Cymry'n brwydro yn erbyn cyfres o oresgynwyr gan gynnwys Sacsoniaid, Normaniaid a Saeson. Yn ystod y Rhyfel Cartref roedd yn ganolbwynt brwydro rhwng y Brenhinwyr a'r Seneddwyr.

Roedd dau fryn tywodfaen Caergwrle yn fannau gwyllo gwych am eu bod yn edrych dros ffyrdd y dyffryn a Gwastatir Sir Caer. Manteisiodd y Celtiaid, a gododd Caer Estyn, ar eu safle; fel y gwnaeth y Tywysog Dafydd a adeiladodd Castell Caergwrle.

Roedd yr Afon Alun, oedd yn llifo'n gyflym, yn creu ynni i'r melinau a'r ffatrioedd ar hyd y dyffryn. Defnyddid dŵr croyw ffynnon Caergwrle i fragu cwrw blasus gan arwain at ddatblygu Sba Caergwrle oedd yn denu twristiaid i'r ardal.

Datblygodd gweithfeydd glo, brics a haearn o gwmpas gwythiennau glo cyfoethog Dyffryn Nant Y Ffrith yn Llai, Cefn-y-bedd a Ffrwd. Cafodd y calchfaen a dynnwyd o chwareli mynydd yr Hôb ei ddefnyddio i adeiladu neu i'w losgi i wneud calch. Roedd chwareli tywod a gro yn Lôn Ffagl Yr Hôb, a Ffrwd.

Ymchwil : Y diweddar Alison Matthews, Rhona

Phoenix, Dave Healey

Script: Lorna Jenner

Golygu: Sarah Brennen

Dylunio: William Smuts

Ffotograffiaeth y bywyd gwyllt: Steve Young, Simon Booth, Mick Brummage, Barry Barnacal, Carl Rogers

Ffotograffau: casgliad Rhona Phoenix ac Alison Matthews, Hugh Edwards, Russell Fidler, Lorna Jenner, William Smuts

Argraffu: Design and Print 01352 704000

Daeth Dyffryn yr Alun ei hunan yn ffordd bwysig o gludo nwyddau, gan chwarae rhan allweddol yn natblygiad y diwydiannau cyfagos. Roedd yna ffyrdd ceffylau pwn, llwybrau porthmyn ac, yn ddiweddarach, y ffyrdd tyrpeg yn rhedeg drwy'r dyffryn. Ond cychwyn y rheilffordd yn y dyffryn yn 1866 a gafodd yr effaith fwyaf.

Pan ddaeth y rheilffyrdd, daeth twristiaid yr zofed ganrif i'r ardal; ymwelwyr Edwardaidd i gymryd o'r dyfroedd iachusol, a cherddwyr a beicwyr o lannau Mersi i weld y golygfeydd gwych.

Bu ffermio'n rhan bwysig o fywyd y pentref a, cyn 1750, roedd y rhan fwyaf o'r boblogaeth yn gweithio ar ffermydd neu'n ymwneud â chrefftau gwledig. Tyfwyd cnydau ar y pridd clog-glai ffrwythlon yn y dyffryn, a rhoddwyd anifeiliaid i bori ar y llethrau uwchben yn yr haf. Hyd heddiw, mae'r rhan fwyaf o'r tir yn cael ei ddefnyddio i ffermio.

Cynhyrchwyd y llyfryn hwn gan y gymuned leol i ddathlu treftadaeth gyfoethog naturiol a diwylliannol yr ardal. Llauer o ddiolch i'r bobl a ddarparodd y ffotograffau neu a rannodd eu hatgofion a'i gwybodaeth.

Gellir llwytho'r llyfryn hwn i lawr o www.cadwynclwyd.co.uk neu www.flintshire.gov.uk/tourism



Drwy'r oesoedd

2000CC

Tylwythau'r Oes Efydd yn ffermio'n lleol. Ar lan yr Afon Alun, daethpwyd o hyd i fowlen carreg glai Oes yr Efydd ac arni addurniad eurddalen.



250,000 - 8000CC

Tylwythau cyn hanes yn crwydro yma. Darganfuwyd arfau fflint yma.



48 - 400

Milwyr Rhufeinig a leolwyd yn ninas Caer yn mynd heibio ar eu ffordd i'r gweithfeydd plwm yn y Ffrith.



750BC - 470C

Pobl Oes yr Haearn yn codi Caer Estyn.

Yr Oes Gristnogol Gyfnar

Cysegru Eglwys yr Hôb i Gynfarch, sant y bumed ganrif. Dyma un o eglwysi cynharaf Sir y Fflint.



Tua 780

Codi Clawdd Wat. Gellir gweld olion yr hen glawdd yn rhedeg drwy'r Hôb a Chaergwrle hyd heddiw.



1277

Dafydd ap Gruffydd yn dechrau codi Castell Caergwrle.



circa 1675

Adeiladu pont ceffylau pwn Caergwrle. Am ganrifoedd bu rhesi hir o geffylau pwn yn cludo nwyddau drwy Gaergwrle.



1403

Byddinoedd Owain Glyndŵr yn llosgi treflan Seisnig yr Hôb yn 1403.



1860

Sefydlu bragdy Caergwrle



1866

Agor rheilffordd Wrecsam, yr Wyddgrug a Cei Connah.



2010

Ymwelwyr heddiw yn cerdded ar Lwybr Clawdd Wat ac yn edrych ar adfeilion y castell.



1905

Adeiladu tŷ pwmpio ar gyfer sba Caergwrle.



Gwlad y gororau



Le terfysglyd oedd ardal yr Hôb a Chaergwrle yn Ly gorffennol am ei bod ar y ffin rhwng Cymru a Lloegr. Ar hyd yr oesoedd, daeth tonnau o oresgynwyr o Loegr i geisio meddiannu tiroedd Cymru. Newidiodd perchenogaeth y treflannau'n aml. Caiff y newidiadau hyn eu hadlewyrchu yn enwau'r lleoedd. O'r Hen Saesneg daw'r enw 'Yr Hôb', ei ystyr yw 'tir caeedig mewn gwerndir'. Efallai mai ystyr wreiddiol Caergwrle oedd 'dol y crëyr wrth y gaer'- cyfuniad o'r ddwy iaith; y Gymraeg 'caer' a'r Hen Saesneg 'corley' (crëyr) a 'leah' (dol afon). Enwau Cymraeg sydd i'r rhan fwyaf o'r ffermydd a'r tai o gwmpas, gan adlewyrchu iaith y rhan fwyaf o'r bobl leol, ar waethaf y dirfeddiannaeth.

Mae Bryn Castell Caergwrle a Chaer Estyn yn safleoedd amddiffynnol gwych gyda golygfeydd eang i'r dwyrain dros wastadedd Sir Caer, i'r gogledd a'r de ar hyd Dyffryn yr Alun, ac i'r gorllewin ar hyd Dyffryn Nant-y-Ffrith.

Y Celtiaid oedd y bobl gyntaf i adeiladu ar dir uchel, gan godi Caer Estyn rywbryd rhwng 750CC a 470C. Mur pridd ag wyneb o gerrig iddo o gwmpas

Roedd y Celtiaid yn byw mewn tai crwn syml.



copa'r bryn yw'r fryngaer. Cafodd olion y mur a'r wyneb cerrig ei ddyddio rhwng 250 a 400OC, sy'n awgrymu bod y Celtiaid neu'r Rhufeiniaid hwythau wedi bod yn defnyddio pen y bryn.

Peth arall sy'n ein hatgoffa o hanes yr ardal hon sydd ar y ffin yw Clawdd Wat. Efallai i'r clawdd uchel hwn gyda'r ffos ar yr ochr orllewinol gael ei gloddio yn yr 8fed ganrif er mwyn i reolwyr Sacsonaidd y Mers allu amddiffyn eu ffin rhyngddyn nhw a Chymru. Roedd y clawdd 65km yn rhedeg o'r tir corsio sydd i'r de o Groesoswallt, i Wrecsam, ar hyd ochr ddwyreiniol Dyffryn yr Alun i Abaty Dinas Basing yn Nhreffynnon. Nid peth hawdd oedd adeiladu'r clawdd am ei fod, ar gyfartaledd, ychydig dros 8m o led yn y gwaelod. Yn gyffredinol, cafodd ei wneud o bridd gyda haenau o dywyrch i'w gryfhau. Yn ôl un amcangyfrif, byddai cant o ddynion wedi cymryd tua blwyddyn i adeiladu'r clawdd 65km. Olion y clawdd yw'r bonc lle mae'r llwybr troed yn rhedeg o Rhyddyn House i Gresford Farm heddiw.

Lluniwyd Llwybr Treftadaeth Clawdd Wat, taith gerdded 61 milltir (99km), drwy'r gororau rhwng Cymru a Lloegr, o Lanymynech yn Sir Amwythig i Dreffynnon. Mae'r llwybr yn mynd drwy'r Hôb a Chaergwrle. (www.watsdykeway.org)



Yr aflonyddwch yn parhau

Roedd tiroedd y gororau'n dal i fod yn ardal o derfysg ymhell ar ôl i deyrnas y Mers ddod i ben ac wedi i Glawdd Wat goll'i bwysigrwydd. Mae adfeilion dramatig Castell Caergwrle ar ben y bryn yn dyst i'r ymryson parhaus.

Ar ddiwedd y 13edd ganrif, gwrthododd Llywelyn ap Gruffydd, Tywysog Cymru, dalu gwrogaeth i Edward I, rheolwr newydd Lloegr. I ddial iddo am hyn, fe ymosododd Edward ar Gymru yn 1276 gan orfodi i Llywelyn encilio i Eryri. Ymunodd Dafydd, brawd iau Llywelyn, ag Edward am ei fod yn credu bod Llywelyn wedi ei dwyllo a dwyn ei etifeddiaeth. I wobrwyo Dafydd, fe roddodd Edward iddo'r tiroedd cyfoethog o gwmpas Caergwrle a'r Hôb, ac yn 1277 dechreuodd Dafydd adeiladu castell yng Nghaergwrle.

Ond, pan gafodd Arglwyddi Lloegr fwy o rym, teimlai Dafydd ei fod wedi cael ei drin yn annheg ac ymhen pum mlynedd fe newidiodd ei ochr ac ymladd yn erbyn y goresgynwyr o Loegr. Ymosododd Dafydd ar Gastell Penarlâg cyfagos gan sbarduno gwrthryfel milain drwy Ogledd Cymru. Yn y pen draw, roedd byddin anferth Edward yn rhy gryf i'r gwrthryfelwyr ac fe enillodd Edward reolaeth dros

Gymru gyfan. Lladdwyd Llywelyn mewn brwydr, a chafodd Dafydd ei ddal. I'w gosbi am ei wrthgiliad, fe gafodd ei farnu'n euog o uchel frad. Ef oedd yr unigolyn cyntaf yn Lloegr i gael ei grogi, ei dynnu a'i chwarteru am y drosedd honno. Nid oedd tynged Castell Caergwrle fawr gwell. Dechreuodd Edward ei ailadeiladu ond ymhen y flwyddyn, fe aeth rhannau pren y castell ar dân a daeth y gwaith i ben.


Am fwy o wybodaeth am y castell gwelwch y panel sydd ar dir y castell.

Owain Glyndŵr

Yn y 14edd ganrif roedd hawliau'r Cymry'n cael eu cyfyngu'n llym. Yn yr Hôb, roedd gwaharddiad ar i bobl yrru'u hanifeiliaid drwy'r fwrdeistref, ac ym marchnad y fwrdeistref yn unig roedd yr hawl ganddynt i werthu'u cynnyrch. Gwrthodwyd bob swyddogaeth uchel iddynt ac nid oedd yr hawl ganddynt i feddiannu unrhyw dir oedd ym meddiant Saeson

Enynnwyd teimladau poeth. Yn 1400, pan wrthryfelodd Owain Glyndŵr a datgan ei hunan yn Dywysog Cymru, fe dyfodd y gefnogaeth iddo'n gyflym. Erbyn 1403 roedd Glyndŵr wedi ymdreiddio i Sir y Fflint gan annog gwrthryfel. Daeth y Cymry lleol i ymuno â'i fyddinoedd a llosgi treflan Saesneg yr Hôb.

O dipyn i beth, fe adenillodd byddinoedd y Brenin Harri IV reolaeth. Erbyn 1410, roedd Cymry Sir y Fflint wedi ymostwng i'r Saeson. Cawsant ddirwy drom am eu rhan yn y gwrthryfel. Cafodd chwalu'r fwrdeistref a'r rhwygiadau a fu dros y blynyddoedd ddylanwad mawr ar yr ardal ac ni ddechreuodd ffynnu tan y 19eg ganrif.

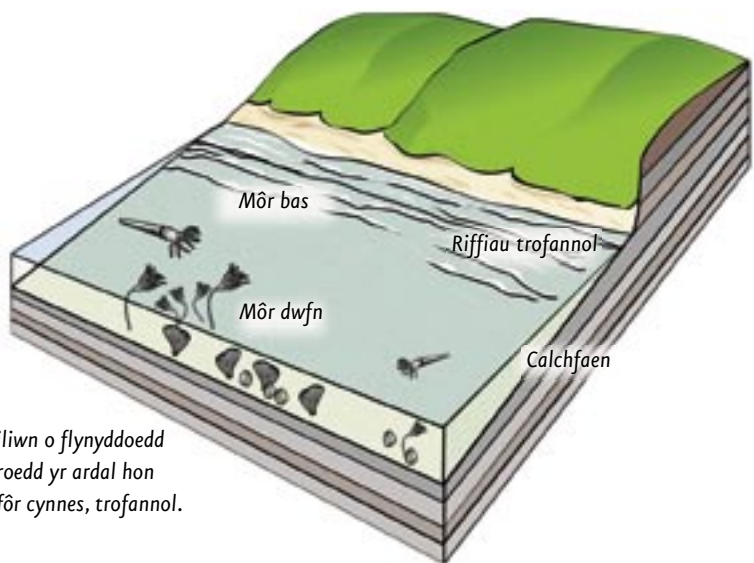


Dan dy draed

Ycreigiau sydd o dan eich traed a ffurfiodd y dirwedd a'r defnydd o dir yn ardal yr Hôb a Chaergwrle. Dros nifer o filiynau o flynyddoedd, fe dyfodd haenau o greigiau gwahanol. Gosodwyd y calchfaen i lawr, o gyrff calchaid y bywyd morol, pan roedd y rhan hon o Gymru yn gorwedd yn ymyl y cyhydedd o dan foroedd cynnes trofannol. Yna, wrth i lefel y môr ostwng, fe ddatblygodd deltâu anferth gan adael tywod a gro a chreu tywodfaen Cefn-y-Fedw, sy'n grut melinfaen caled. Yn ddiweddarach, tyfodd corsydd a fforestydd anferth ar y deltâu gan ffurfio dyddodion o lo gwerthfawr ymhen hir a hwyr.

Dros gyfnod o amser fe blygodd yr haenau o graig, gan ddryllio a ffawtio wrth i symudiadau'r ddaear eu codi, ac felly y ffurfiwyd Dyffrynnoedd yr Alun, Nant-y-Ffrith a'r bryniau o gwmpas.

Bu Oesoedd Iâr ddwy filiwn o flynyddoedd diwethaf yn ffurfio'r dirwedd hefyd wrth i lif y rhewlifoedd trwchus ddinoethi'r haenau o greigiau gan ddatgelu haenau cudd, ffurfio bryniau crynion a chafnu'r dyffrynnoedd. Llifodd llen iâ, hyd at 1km o drwch, o ardal Eryri i lawr i Ddyffryn Nant-y-Ffrith, yna throi i'r gogledd gan dorri bylchau rhwng Mynydd yr Hôb,

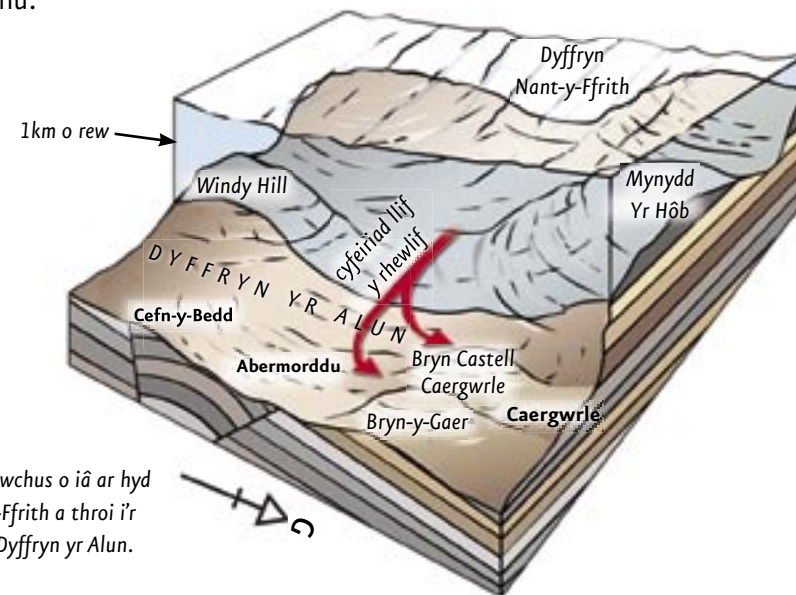


350 miliwn o flynyddoedd yn ôl, roedd yr ardal hon o dan fôr cynnes, trofannol.

bryn Castell Caergwrle a Bryn-y-Gaer, cyn ymuno â phen deheuol rhewlif Môr Iwerddon oedd ymhellach ar hyd Dyffryn yr Alun. Ychydig i'r gogledd o Gaergwrle, fe dyrchodd y rhew dwll dwfn yn y graig o danodd, llenwodd hwnnw â malurion y rhewlif gan greu dyddodion dwfn o dywod ac o ro yn Lôn Ffagl.

Wrth i'r hinsawdd ddechrau cynhesu, dros 14,000 o flynyddoedd yn ôl, lledodd y dyffryn ar ôl i ddŵr y rhewlif chwyddo a chynyddu llif yr afon. Gadawodd y rhewlifoedd haen gyfoethog o glog-glai ar lawr y dyffryn gan greu'r tir amaeth cyfoethog sydd o gwmpas yr Hob - tir y bu Arglwyddi'r Mers yn ei chwennych gymaint.

Bu symudiadau'r ddaear, a'r rhewlifoedd a ddaeth wedyn, wrthi'n dinoethi'r gwythiennau o faen haearn, glo a chlai tân a gafodd eu mwyngloddio'n ddiweddarach; a hefyd y calchfaen oedd ar lethrau deheuol Mynydd yr Hôb, a gafodd ei gloddio am gerrig adeiladu neu a losgwyd i gynhyrchu calch i adeiladu ac ar gyfer amaethu.



Llifodd y llen drwchus o iâ ar hyd Dyffryn Nant-y-Ffrith a throi i'r gogledd ar hyd Dyffryn yr Alun.

Y gorffennol diwydiannol

Cloddiwyd am y garreg leol a'r mwynau ar raddfa fechan yma am ganrifoedd. Efallai i'r Rhufeiniaid fod yn smeltio plwm yn y Ffrith, ac o'r garreg leol y codwyd llawer o'r hen adeiladau. Ond o ganol y 18fed ganrif fe ddechreuodd diwydiant ddatblygu ar raddfa fwy ar hyd yr Afonydd Alun a'r Cegidog, wedi'i sbarduno gan gynnydd technolegol y Chwyldro Diwydiannol.

Ar ddiwedd y 19eg ganrif buasai'r dynion lleol wedi gweithio yn y gweithfeydd haearn a'r gwaith glo yn y Ffrwd. Aeth eraill i fod yn fwynwyr yn y pyllau glo lleol oedd yn datblygu ar y pryd. Roedd Llay Hall yn gweithredu o 1887 i 1949 a Llay Main o 1917 i 1966. Roedd pyllau glo llai yn yr Hôb a Chefn-y-bedd. Agorodd nifer o weithfeydd brics hefyd i wneud brics tai, pibelli dwr, a theils gan ddefnyddio'r clai tân helaeth oedd i'w gael yn yr un lle a'r glo.

Roedd hithau'r Afon Alun yn cyflenwi ynni i'r diwydiannau. Adeiladwyd nifer o felinau ar hyd glannau'r afon i falu yd, gwneud papur, ac i lifio coed gan ddefnyddio'r ynni o olwyni dŵr anferth.

Wrth i'r diwydiannau hyn ddatblygu, fe dyfodd poblogaeth y ddau bentref yn raddol. Erbyn 1901, roedd y diwydiant glo yn cyflogi bron yr un nifer o weithwyr ag amaethyddiaeth. Roedd llawer o bobl eraill yn gweithio mewn diwydiannau eraill. Cododd nifer y masnachwr, gweision a siopwyr, cododd niferoedd y bobl broffesiynol hefyd gan adlewyrchu'r cynnydd yn y boblogaeth a'r twf mewn cyfoeth.

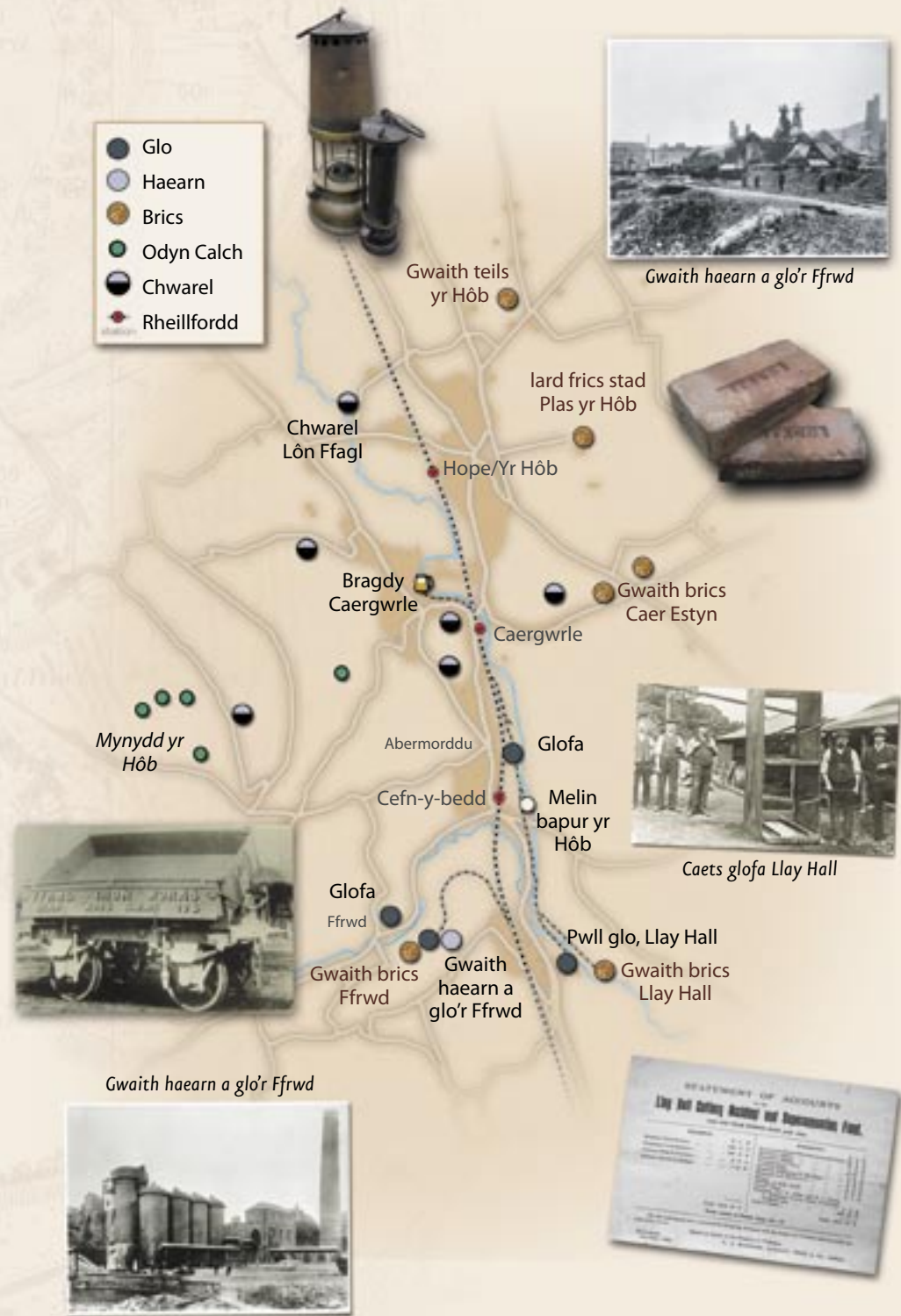
Ond ni pharhaodd y llwyddiant diwydiannol hwn; y rheswm oedd y cynnyrch rhad oedd yn cael ei fewnforio, a'r anghenion am ddeunydd crai gwahanol. Erbyn i Llay Main, y lofa olaf, gau yn 1966 aeth yr ardal unwaith eto yn ardal wledig a'r rhan fwyaf o bobl leol yr ardal yn teithio o'r pentrefi i weithio.



Melin Goed, Caergwrle



Pwll glo, Llay Hall



Gwaith haearn a glo'r Ffrwd



lard frics stad Plas yr Hôb



Caets glofa Llay Hall



Gwaith haearn a glo'r Ffrwd



Trin y tir

Gosodwyd maen melin yn waliau Eglwys yr Hôb



Melin Pen y Bont



Gyrru defaid i lawr Stryd Fawr Caergwrle

Hanes ansefydlog a gafodd y diwydiannau lleol, a ffermio sy'n parhau i fod yn brif fodd o ddefnyddio'r tir. Hyd at y 1750au, ffermio oedd prif waith yr ardalwyr, ond wrth i'r ffermydd gael eu mecaneiddio, roedd modd eu gweithio gan gyflogi llai o bobl. Erbyn heddiw, nifer fach yn unig sy'n cael eu cyflogi yn y diwydiant amaeth.

Ffermydd cymysg oedd y rhan fwyaf o'r ffermydd, gan dyfu ŷd a chnydau eraill, fel maip, ffa a thatws a chadw catel godro yn ogystal â defaid, mochyn neu ddau ac ychydig o ieir. Tan yr Ail Ryfel Byd, roedd y rhan fwyaf o ffermydd lleol yn defnyddio ceffylau i dynnu'r peiriannau. Oherwydd y rheilffordd, roedd modd anfon cynnyrch i'r dinasoedd mawrion. Anfonwyd llefrith Fferm Plas yr Hôb a Fferm yr Hafod bob dydd i lannau Mersi.

Byddai pob fferm yn mynd â'r ŷd i'r melinau lleol i'w falu. Gwnaed y meini melin o dywodfaen caled lleol Cefn Fedw a gloddiwyd yn lleol. Yn 1662 roedd tair melin ŷd ar yr Afon Alun. Parhaodd Melin Pen-y-bont yng Nghaergwrle i falu ŷd ymhell i'r zofed ganrif. Defnyddiwyd ei blawd i wneud un o'r blodiau codi cyntaf.

Y cynhaeaf gwair


Cwrw da

Ar un adeg roedd Caergwrle Ales yn gwrw enwog. Mr Lassell o Leicester a sefydlodd y bragdy yn 1861, ar ôl deall bod dŵr y ffynnon leol yn ddelfrydol i fragu cwrw. Ffynnodd y bragdy, gan gyflenwi cwrw i nifer o'r tafarndai lleol - cwrw golau, mwyn a chwerw a stowt i bobl wael. Anfonwyd casgenni ar y rheilffordd i Shotton i'w dosbarthu, ac roedd siop drwyddedig yn y bragdy. Cafodd y gweithwyr ddogo o gwrw bob dydd.

Yn 1937, hwn oedd un o'r bragdai cyntaf i gynnig cwrw mewn tuniau. Yn 2001, fe werthwyd tun heb ei agor o Caergwrle Ale am £21 mewn ocsiwn.



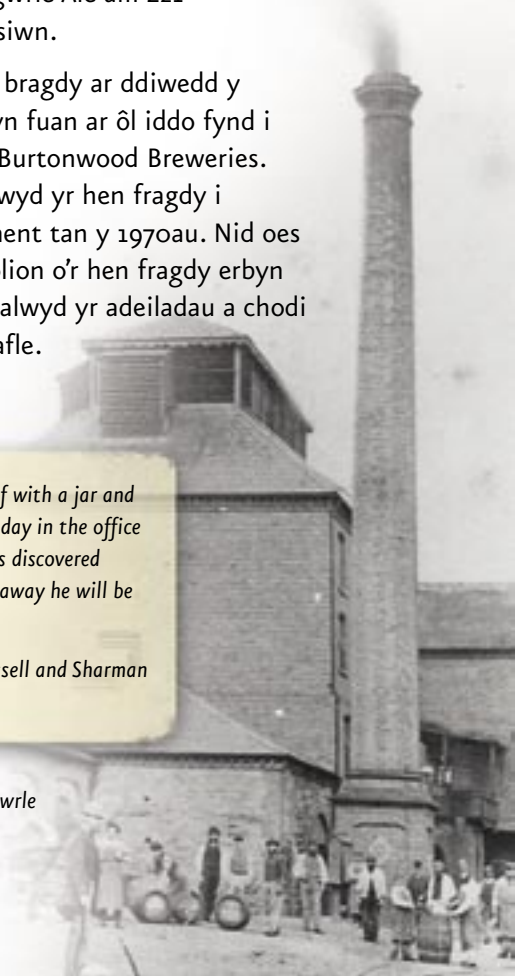
Caeodd y bragdy ar ddiwedd y 1940au, yn fuan ar ôl iddo fynd i feddiant Burtonwood Breweries. Defnyddiwyd yr hen fragdy i wneud paent tan y 1970au. Nid oes unrhyw olion o'r hen fragdy erbyn hyn. Chwalwyd yr adeiladau a chodi tai ar y safle.



'Each man must provide himself with a jar and will receive at six o'clock every day in the office three pints of ale. If any man is discovered drinking other ale, or giving it away he will be instantly dismissed.'

Rhan o reolau a rheoliadau Lassell and Sharman Brewery, 1898

Bragdy Caergwrle




Teithio heibio

Defnyddiodd yr helwyr-gasglwyr cynhanes, ffermwyr Oes yr Efydd a masnachwyr Oes yr Haearn yr hen lwybrau i groesi'r tir uchel.

Efallai y bu milwyr y Rhufeiniaid yn gorymdeithio drwy Gaergwrle am fod y ffordd Rufeinig o Gaer i dreflan farchnata a gwaith smeltio'r Ffrith yn croesi'r Afon Alun yn ymyl Caergwrle.

Am ganrifoedd, defnyddiwyd ceffylau pwn i gludo nwyddau ar ffyrdd oedd yn rhy doredig i droliau a wagenni. Byddai rhesi hir o geffylau pwn, hyd at dri deg o anifeiliaid, yn cario basgedi neu gewyll yn llawn o nwyddau fel yd, mwyn metel, glo a brethyn am bellteroedd lawer. Byddai'r ceffyl blaen yn gwisgo clychau ar ei harnais i rybuddio'r pentrefwyr eu bod ar eu ffordd. Roedd pentref Caergwrle ar ffordd y ceffylau pwn o Gaer i'r Bala ac adeiladwyd pont ceffylau pwn arbennig, gyda pharapetau isel oedd yn caniatáu i'r anifeiliaid a'r llwythi trwm fynd heibio'n rhwydd. Efallai bod y bont bresennol ar Fellows Lane yn dyddio o ddiwedd y 17eg ganrif.

Hon oedd un o bedair ffordd yn unig yn Sir y Fflint



Hen dollty Abermorddu (yn ymyl y goleuadau traffig heddiw). Yn ddiweddarach, daeth Toll Bar Stores yn gaffi. Cafodd ei dynnu i lawr yn 1929.



a fapiodd John Ogilby, y gwneuthurwr mapiau cynnar enwog, yn 1675.

Mae'n amlwg felly fod y ffordd rhwng Wrecsam a'r Wyddgrug wedi'i hen sefydlu erbyn y 17eg ganrif. Cynyddodd y pwysedd ar y ffyrdd wrth i ddiwydiant ddatblygu ac i'r traffig olwynion gynyddu. Sefydlwyd Ymddiriedolaethau Tyrpeg i wella ac i gynnal ffyrdd, a phasiwyd Deddf Tyrpeg ar gyfer ffordd Wrecsam i'r Wyddgrug. I dalu am gynnal a chadw'r ffordd casglwyd trethi ar y prif gyffyrdd. Yn lleol, roedd un tollborth ar y gyffordd yn Abermorddu ac un arall yn Rhanberfedd ger y gyffordd gyda Lôn Ffagl.

Agorodd y rheilffordd rhwng Wrecsam a'r Wyddgrug a Rheilffordd Connah's Quay, oedd â gorsafoedd yng Nghaergwrle a'r Hôb, yn 1866. Cyn hir roedd y rhan fwyaf o'r nwyddau'n cael eu cludo arni gan ganiatáu iddyn nhw gael eu cludo'n gyflym i'r Ddyfrdwy ac i Connah's Quay i'w hanfon ymlaen. Ymunodd y lein gangen - oedd yn gwasanaethu glofâr Hôb, y felin, y lofa gyfagos, a gwaith brics Llay Hall -, â'r brif lein yn Abermorddu. Adeiladodd Bragdy Caergwrle linell gangen fach hefyd.



Gorsaf Caergwrle



Roedd The Welshman yn gweithio ar y lein mwynau. Daeth oddi ar y rheiliau yn 1948.

Caergwrle - atyniad i dwristiaid

Bu'r gwasanaeth trên yn gymorth i Gaergwrle ddatblygu yn gyrchfan i dwristiaid. Rhedai'r gwasanaeth teithwyr dair gwaith y dydd ac roedd yna gerbydau dosbarth 1, 2 a 3. Tyfodd poblogrwydd y gwasanaeth ar ôl 1870, yn dilyn creu Gwyliau Banc, hanner diwrnod o wyliau ar y dydd Sadwrn, a phobl yn cael amser i deithio yn y wlad. Rhedai trenau ychwanegol ar y Sadwrn i gwrdd â'r galw.

Ar ôl i'r bont siglo agor dros yr Afon Ddyfrdwy ym Mhenarlâg yn 1889 roedd y gwasanaeth trenau'n gallu ymestyn i Lerpwl a Seacombe. Daeth ymwelwyr o Fanceinion yn ogystal ag o'r trefi a'r pentrefi lleol. Denodd Caergwrle ymwelwyr o bell ac agos i weld adfeilion y castell, yr harddwch naturiol a'r sba.

I gwrdd ag anghenion y cerddwr, fe gynhyrchodd y cwmni rheilffordd lyfryn 'Rambles Around Caergwrle', oedd yn rhoi manylion am y teithiau cerdded gan gynnwys taith hirach o gwmpas Mynydd yr Hôb.

'At Bridge End Station visitors can leave the train, if so disposed, for a visit to the ruins of Caergwrle Castle which are seen on a mound to the left. Caer Estyn, an ancient British camp is on the right. Still better, it would repay the pedestrian tourist to explore Hope Mountain.'
1894 'Gossiping Guide to Wales'

Yr enw gwreiddiol ar orsaf Caergwrle oedd 'Bridge End'. Ailenwyd yn 'Caergwrle Castle and Wells' ac ymestyn y platfform i wneud lle i'r trenau hirach oedd yn rhedeg ar ddydd Mercher, Sadwrn a Sul. Ar benwythnos

prysur byddai saith neu wyth o drenau'n cario cannoedd o deithwyr. Yn 1914, yr amcangyfrif yw bod 1500 o deithwyr wedi dod ar Wyl Banc Mai, a dwy i dair mil ar Fehefin zofed. Daeth ymwelwyr eraill ar feic neu mewn siarabang ac mewn ceir, beic modur a bws yn ddiweddarach.

Cymerodd y bobl leol bob cyfle i wneud arian o'r ymwelwyr, gan wneud te neu gynnig llety. Roedd nifer o dafarnau a gwestai i'r ymwelwyr yfed, ac roedd Ystafelloedd Te, gyferbyn â'r orsaf, yn cynnig diodydd dirwestol.

Ond o dro i dro, roedd y bobl leol yn cwyno am fod yr ymwelwyr yn swnllyd ac yn feddw, yn enwedig pan amharwyd ar heddwch y Sul.

Roedd ambell achos o ymladd pan fu raid galw'r heddlu i gadw trefn.

Erbyn y 1930au, dechreuodd poblogrwydd yr ardal gilio, ond dengys y cardiau post niferus pa mor rhyfeddol o boblogaidd oedd yr ardal ar ddechrau'r ugeinfed ganrif.



Cymryd y dyfroedd

Heb unrhyw amheuaeth, yr atyniad mwyaf ar Hddechrau'r zofed ganrif oedd sba Caergwrle. Bu'r ffynhonnau ar dir Plas Rhyddyn yn enwog am eu gallu i iachau ers canrifoedd.

Yn 1740, ysgrifennodd Dr Short o Sheffield: *'The water is as clear as crystal, none can be finer. It has much been used as a purge and is sent for a great way into Wales. One Eliza Jones of Mold, having a great scurf all over her body that she was even loathsome, drank for some time of the water, about three pints a day, and is now cured.'*

Yn ystod y blynyddoedd fe newidiodd tenantiaid Plas Rhyddyn lawer o weithiau, ac nid oedd y ffynhonnau ar agor i ymwelwyr bob amser. Yn 1902 trefnodd y perchennog, Lieutenant Roe Brown, i gael dadansoddi dŵr y ffynnon.

'From the saline spring an excellent aerated table water was obtained, equal, if not superior to the much vaunted German water. The water from the sulphur well was also found to be most valuable for certain disorders.'

Erbyn hyn, roedd Caergwrle eisoes yn denu nifer dda o ymwelwyr, ac roedd Roe Brown yn deall bod potensial masnachol o'r ffynhonnau. Yn 1907,


gwerthodd Plas Rhyddyn a'r ffynhonnau i syndicâd a'u datblygodd yn atyniad twristaidd llwyddiannus.

Byddai'r ymwelwyr yn dod i mewn drwy'r drws porthcwlis dramatig gan dalu'r tâl mynediad wrth y bythod talu cerrig oedd ar y naill ochr a'r llall. Yna byddent yn cerdded i lawr y dreif, heibio i Dŵr Sant Cuthbert, cartref rheolwr y sba, a heibio i adeilad potelu mawr a wnaed o frics coch a oedd yn cynhyrchu 14,000 o boteli o ddŵr swigod halwynog bob dydd.

Cafodd Plas Rhyddyn ei hunan ei droi'n westy i ymwelwyr mwy cyfoethog. Y man canolog ar gyfer teithwyr dydd oedd y pafiliwn mawreddog a'r ystafelloedd te yn y gerddi. Roedd ffenestri Ffrainc yn arwain i'r teras a ddefnyddiwyd ar gyfer bob mathau o adloniant. Yn aml iawn, byddai Band Bwcle yn chwarae yn y bandstand ac roedd yma beiriannau slot, llain fowlio ac atyniadau eraill. Gallai'r ymwelwyr brofi'r dyfroedd meddyginiaethol yn y tŷ pwmpio oedd uwchben y ffynnon sylffwr neu grwydro drwy'r gerddi ar lan yr afon.



Y Pafiliwn yng Nghaergwrle



Capel ac eglwys

Ystyrir mai Eglwys y Plwyf yn yr Hôb, a gysegrwyd i seintiau'r bumed ganrif Cyngar a Chynfach, yw'r eglwys hynaf yn Sir y Fflint. Darganfuwyd olion croes Geltaidd wrth adnewyddu yn 2000, gan awgrymu i'r lle fod yn lle o addoliad ers y 9fed neu'r ddegfed ganrif. Dyddia'r rhan hynaf yr adeilad presennol o 1180, ond ychwanegwyd ato nifer o weithiau. Codwyd y Twr cadarn yn 1500. Mae gan yr eglwys gysylltiadau cryf â'r Teulu Trefor o Blas Teg. Ar ddechrau'r 17eg ganrif daeth ystlys ddeheuol yr eglwys yn Capel Trefor.

Ond nid pawb oedd yn dewis addoli yn Eglwys yr Hôb. Erbyn dechrau'r 1800au roedd pregethwyr teithiol yn denu cynulleidfaoedd mawr. Efallai bod John Wesley ei hunan wedi bod yn pregethu yn yr ardal, credir iddo letya yn Fferm Rackery. Sefydlodd ei gefnogwyr gymdeithasau Methodistaidd yn 1790. Enillodd addoliad anghydfurfiol gefnogaeth yn gyflym yn yr ardal. Yn y dechrau, roedd grwpiau bach yn cyfarfod i weddio yn nhai ei gilydd, ond wrth i'r niferoedd dyfu, roedd angen adeiladau mwy ac yna fe adeiladwyd capeli bychain. Tyfodd y gefnogaeth yn gyflym, ac ar un adeg roedd naw o gapeli yng Nghaergwrle. Capeli bach oedd y rhai cyntaf, ac adeiladau syml. Ond wrth i'r gefnogaeth gynyddu aeth y rhain yn rhy fach i'r cynulleidfaoedd ac roedd angen capeli mwy yn eu lle. Y bobl leol a gododd yr arian i'w hadeiladu.

Y trydydd capel a adeiladwyd gan yr aelodau yw'r capel Presbyteraidd ar y

*Eglwys Efengylaidd Newydd,
Ffordd yr Wyddgrug,
Caergwrle*



*yr Eglwys Fethodistaidd,
Stryd y Castell, Caergwrle*

Stryd Fawr. Codwyd yr un cyntaf tua 1770 mewn lle anhysbys, ac yma y dechreuodd yr Ysgol Sul gyntaf yn y plwyf. Yn 1809, codwyd capel arall yn ei le gyda lle i 100 o bobl. Aeth hwnnw hefyd yn rhy fychan, ac adeiladwyd yr adeilad presennol, gyda lle i 260, yn y flwyddyn 1894.

Adeiladwyd capel yr Eglwys Fethodistaidd Wesleiaidd ar Ffordd Derby yn 1823, efallai mai cangen o'r un a ffurfiwyd yn Fferm Rackery oedd y capel hwn. Aeth hwnnw'n rhy fychan, a chodwyd capel mwy ar y Stryd Fawr yn 1900. Mae'r capel hwnnw wedi cau, a'r adeilad yn cael ei ddefnyddio'n Neuadd Fasonig erbyn hyn.

Adeiladwyd yr Eglwys Fethodistaidd yn Stryd y Castell yn 1859, a chafodd adeilad mwy ei godi yn ei le yn 1914. Roedd Caergwrle Boys' Brigade yn cyfarfod yn y capel ac yn dal i fynychu'r gwasanaethau ar drydydd dydd Sul y mis.

Adeiladwyd Capel Bethel, y Capel Annibynwyr Cymraeg yn 1842. Adeiladwyd capel arall ar Ffordd yr Wyddgrug yn 1908. Roedd ynddo le i 350 o aelodau. Bu cefnogwyr yr eglwys yn cynnal digwyddiadau i godi arian i dalu'r dyledion adeiladu. Erbyn canol yr ugeinfed ganrif, roedd y gynulleidfa Gymraeg yn lleihau a phenderfynwyd y dylid rhannu'r adeilad gyda'r Eglwys Efengylaidd newydd. Roedd problemau gyda'r hen adeilad, ac fe gafodd ei ddymchwel yn 2002. Adeiladwyd capel newydd yn 2003.



Eglwys Fethodistaidd Wesleiaidd, y Stryd Fawr, Caergwrle



*Eglwys Blwyf,
yr Hôb*

*Bedyddfaen
Eglwys Blwyf
yr Hôb*



Bywyd bob dydd

Cyn i gynifer o bobl ddod yn berchen ar gar, ychydig cyn unig oedd yn teithio ymhell o'u cartrefi. Roedd gan bentrefi'r Hôb a Chaergwrle nifer gwahanol o siopau lle byddai pobl yn gallu prynu bron unrhyw beth. Yn 1936 roedd yng Nghaergwrle bedwar cigydd, siop bysgod, pedair siop sglodion, tair siop ddillad, saith groser a phobydd, a nifer a siopau fferins a phapurau newydd.



Hen Swyddfa'r Post, Caergwrle



Siop Esgidiau Conde, Caergwrle

Mwynhau peint

Roedd llawer o dafarndai yn y pentrefi ar gyfer y trigolion - o leiaf chwech yng Nghaergwrle a thri yn yr Hôb yn y 19eg ganrif. Nid oedd yr elw'n fawr ac yn aml iawn byddai gan y tafarnwr waith arall, a'r gwagedd oedd yn rhedeg y dafarn. Roedd yr ymwelwyr a ddaeth yn sgil y rheilffordd yn dda i fusnesau ac fe ehangodd nifer o'r tafarnau gan gynnig llety a phryd bwyd.

Mewn cymhariaeth â'r tafarndai, roedd y Mudiad Dirwest yn erbyn yfed, ac yn ennyn llawer o gefnogaeth ar ddiwedd y 19eg ganrif a dechrau'r zofed. Roedd y Temperance Tea Rooms, gyferbyn â'r Bridge End Inn, yn gwerthu lluniaeth i'r llwrymwrthodwr ac, yn y 1930au, roedd llety a bwyd i'w gael yn The Queen's

Siop feiciau, eiddo i deulu Hughes



Ye Olde Castle Inn, Caergwrle

Temperance Hotel. Sefydlwyd cangen o Gymdeithas Ddirwest Eglwys Loegr yn yr Hôb yn 1879.

Er bod nifer o'r tafarnau wedi hen gau, mae digon o leoedd bwyta yn yr Hôb a Chaergwrle. Un o dafarnau hynaf Caergwrle yw 'Ye Olde Castle Inn', sydd â charreg ag arni'r dyddiad 1732. Gwelir yr adeilad, gyda tho gwellt, mewn llun o 1840. Mae'n dafarn leol boblogaidd hyd heddiw.

Mae'r Halfway Inn yn 160 oed o leiaf. Ceir cofnod o The Crown Inn yn 1863. Efallai mai tŷ cwrw syml oedd y dafarn hon ar y dechrau, ond tyfodd yn nes ymlaen i ddelio â'r nifer cynyddol o ymwelwyr.

Efallai mai The Bridge End Inn, ar fan croesi'r Afon Alun, yw'r dafarn hynaf yng Nghaergwrle. Roedd yn lle poblogaidd gydag ymwelwyr â'r sba, ac yn cynnig llety. Erbyn hyn, mae'n Fwyty Dwyreiniol yn ogystal ag yn dafarn. Efallai bod The Derby Arms yn dyddio o'r 17eg ganrif. Ymestynnodd i ddarparu llety a bwyd i ymwelwyr ac roedd ganddi ystafelloedd ymgynnull a ddefnyddiwyd ar gyfer cyfarfodydd gwleidyddiaeth, cerdd a chwaraeon.

Yn wreiddiol, roedd The Red Lion, Yr Hôb, yn adeilad to gwellt, isel. Ymestynnwyd yn ddiweddarach a'i ail-adeiladu mewn brics gyda tho teils. Efallai bod The White Lion, Yr Hôb, yn hŷn o lawer nag yr awgryma'r garreg sydd â'r dyddiad 1828.



The Derby Arms



The old Red Lion



The White Lion

"A special effort should be made to counteract our great national sin of drunkenness... this society admits not only total abstainers but all who are prepared to pledge themselves in the practice of moderation in the use of strong drinks."

Cylchgrawn Plwyf yr Hôb, Gorffennaf 1879



Gwyliau a dathliadau

Drwy gydol y 19eg a'r zofed ganrif fe gynhaliwyd nifer o garnifalau, ffeiriau, gorymdeithiau, sioeau amaethyddol ac ail-greu'r gorffennol yn y ddau bentref.

Roedd llawer o'r bobl leol yn ymfalchïo yn eu gerddi ac yn tyfu llysiau a blodau. Roedd hawl gan bobl nad oedd rhent eu tai yn fwy na deg punt, a heb dŷ gwydr ganddyn nhw i ddangos eu cynnyrch yn Sioe Garddio Flynyddol yr Hôb. Roedd llawer o fathau o flodau a chynnyrch gardd yn cael eu dangos ac roedd y gwobrau'n cael eu parchu'n fawr.



Gorymdeithio drwy Gaergwrle, i ddathlu coroni'r Brenin George V o bosib



Carnifal Caergwrle 1935



Roedd cerddoriaeth yn rhan bwysig o'r dathliadau lleol bob amser. Cynhaliwyd eisteddfodau'n rheolaidd, a byddai bandiau pres lleol yn arwain gorymdeithiau neu'n cyfeilio i'r dawnsio.

Roedd digwyddiadau gwladol fel Priodasau Brenhinol a choroni yn cael eu dathlu'n frwd.

'... an excellent repast at the Castle Dining Rooms. The Ffrwd Band then played for dancing and sports held in the castle grounds. Lassell and Sharman gave all the older residents a pint of beer in a coronation mug, which they kept.'

Cofnod o ddathliadau coroni'r Brenin George V a'r Frenhines Mary.

Un o'r digwyddiadau cyntaf a gofnodwyd oedd Gŵyl yr Hôb a Chaergwrle a ddechreuodd

yn 1837. Roedd y carnifal yn dal yn boblogaidd drwy'r zofed ganrif.

Mae achlysuron cymunedol yn dal i dderbyn cefnogaeth heddiw. Mae Eglwys Blwyf yr Hôb yn cynnal Dyddiau Gweithgareddau, sy'n cynnwys taith o dŵr yr eglwys, a cheir nifer o ddigwyddiadau blynyddol, gan gynnwys ffair Oes Fictoria. Mae Ysgolion Cynradd Abermorddu ac Ysgol Estyn yn cynnal Ffair Haf, ac Ysgol Castell Alun yn cynnal perfformiadau cyhoeddus, yn enwedig i ddathlu Dydd Gŵyl Ddewi a'r Nadolig.

Dechreuodd Gŵyl Hanes Caergwrle yn 1987 pan lwyfannwyd pasiant o hanes Caergwrle. Daeth nifer fawr o gefnogwyr iddo. Mae nifer o gymdeithasu Canoloesol Gogledd Cymru a chymdeithasau Hanes Byw yn deillio o ddigwyddiadau yng Nghaergwrle. Mae'r actorion sy'n ail-greu'r gorffennol yn dal i roi lliw i ddathliad blynyddol 'Rhyddhad Yr Hôb' gan gefnogwyr Owain Glyndŵr, gydag aelodau o Fand Drymiau Cambria yn cymryd rhan.

Derby Cinema House

Yn 1920, comisiynodd perchnogion tafarn y Derby Arms sinema. Roedd ynddo seddi i 380, gan gynnwys y balconi. Mae'r bobl leol yn cofio gweld rhes hir o bobl yn disgwyl gweld y ffilm ddiweddaraf yn Stryd y Castell. Caeodd y sinema yn 1962, ond mae'r adeilad du-a-gwyn gwreiddiol yn dal i sefyll.



Derby Cinema House, Caergwrle



Lle i fywyd gwyllt

Lle gwyh i fywyd gwyllt yw'r cefn gwlad o gwmpas yr Hôb a Chaergwrle. Mae yma gymysgedd o lannau afon, dolydd, llynnoedd, coetir aeddfed a llwyni.

Mae'r grug a'r llus yn ffynnu ar y pridd asid yng Nghastell Caergwrle a Chaer Estyn, a cheir pocedi o goed *bedw* a *chastanwydden felys*. Yn yr hydref, mae llawer o ffwng yn tyfu yma, gan gynnwys *amanita'r pryfed* - y caws llyffant gyda'r smotiau coch sy'n enwog mewn chwedlau.

Gwelir y *neidr ddefaid* o gwmpas y castell ac yn y gerddi sydd ar ymylon Caer Estyn. Yn aml iawn cânt eu camgymryd am nadroedd, ond madfallod heb goesau ydyn nhw mewn gwirionedd. Maen nhw'n bwydo ar falwod ac i'w gweld mewn tomennydd compost.

Yn y goedlan dderw ar ochr orllewinol yr afon yn ymyl Bryn Yorke mae carped o *glychau'r gog* yn y gwanwyn ac arogl cryf y *craf* yn llenwi'r awyr wrth yr afon.

Mae'r coedlannau'n gartref i nifer o adar ac anifeiliaid, gan gynnwys y *gnocell fraith fwyaf*, *telor y cnau a'r dringwr bach* sy'n

Cnocell fraith fwyaf

Amanita'r pryfed

Craf



Neidr ddefaid

bwyta'r pryfed sy'n byw o dan risgl y pren.

Mae'r gwrychoedd a'r llwyni'n ychwanegu at werth bywyd gwyllt yr ardal, gan gyflenwi bwyd a rhoi cysgod i'r adar ac i'r mamaliaid. Caiff rhai o'r gerddi lleol eu rheoli ar gyfer y bywyd gwyllt hefyd, ac mae bwydwyr adar yn denu nifer o adar diddorol fel heidiau o'r titw gynffon hir, y nico a choch y berllan.

Mae'r *Jac y do* yn aderyn cyfarwydd o gwmpas yr Hôb, gan fwydo yn y dolydd a chlwydo ar simneiau, neu ar dŵr yr eglwys yn y nos.

Gwelir heidiau o *gornchwiglod* yn hedfan dros y caeau yn Shordley. Ar un adeg, roedden nhw'n adar cyffredin ar dir ffermio ond maen nhw'n brinnach erbyn hyn am fod y dulliau ffermio wedi newid.

Cornchwiglen


Y peunog



Tylluan wen

Coch y berllan

Titw gynffon hir



Glan yr Afon

Ar lannau'r Afon Alun ceir coed gwern â'u blodau ymyl-coch a'u conau bach sy'n fwyd i adar fel pila gwyrdd.

Glas y dorlan

Afon sy'n boblogaidd gyda physgotwyr yw'r Alun am fod ynddi frithyll brown sy'n ffynnu yn y dŵr croyw. Mae'r eog a'r penllwyd hwythau'n cynyddu yma. Defnyddia'r dyfrgi'r afon yn aml, ond annhebyg y gwelwch y creadur swil hwn.

Efallai gwelwch fflach lachar glas y dorlan neu gael cipolwg ar y trochwr, yr adar bach bywiog gyda'r gwyn o dan ei ên, yn hercian i fyny ac i lawr ar gerrig yr afon neu'n gwibio'n gyflym ar ei hyd-ddi.

Mae mursennod lliwgar, main yn hofran uwchben y tyfiant ar lan y dŵr a'r gwas y neidr (gan gynnwys y picellwr pedwar-nod), i'w weld yn aml yn ymyl yr afon neu'n bwydo yn y gwrychoedd cyfagos.

Tegeirian
mannog

Ffynna'r blodau gwyllt yn y dolydd ar lannau'r afon, gan ddenu gloynnod byw a thrychfilod eraill fel gwenyn sy'n bwydo ar y neithdar.

Tegeirian bera

Copor bach

Cwtiad torchog bach

Daw nifer o adar i dyllau Chwarel Lôn Ffagl sy'n llawn o ddŵr. Yn y gaeaf, daw'r hwyaid a'r adar gwyllt o'r Arctig, ac mae hyd at 500 o wyddau gwyllt yn treulio'r gaeaf yma gydag ychydig o barau yn aros i fagu yn yr haf. Efallai y clywch nhw'n cadw sŵn uwchben neu'n eu gweld yn hedfan yn araf mewn trefn. Yn aml iawn, gwelir yr hwyaden ddanheddog, aderyn du a gwyn nodweddiadol gyda phig main crwm, yn nofio ar y dŵr neu'n plymio am bysgod. Yn yr haf bydd y cwtiad torchog bach yn nythu yn y chwarel. Mae nifer fach o wennol y glennydd yn nythu yn y banc tywod ac fe'u gwelir yn disgyn yn sydyn uwchben y dŵr gan ddal pryfed wrth iddyn nhw hedfan.


Dyfrgi

Trochwr

Picellwr bedwar nod

Gwyddau gwyllt

Hwyaden
ddanheddog

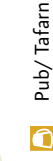


Hope & Caergwrle Yr Hôb a Chaergwrle

Fagl Lane Quarry
Chwarel Lôn Ffagl

Mold
Yr Wyddgrug

A541



Pub/ Tafarn



Parking area/ Maes parcio



Building of interest/ Adeilad o ddiddordeb



Church or chapel/ Capel neu Eglwys



Right of way/ Hawl tramwyo



Rural Walks in Flintshire No 5/
Cerddeu yng Nghefn Gwlad Sir y Flint Rhif 5



Rural Walks in Flintshire No 14/
Cerddeu yng Nghefn Gwlad Sir y Flint Rhif 14



Flintshire Leisure Drive, Nercwys - Caergwrle



Taith foduro Sir Y Fflint, Nercwys - Caergwrle



Castle walk/ Taith gerdded y Castell

1. Halfway Inn - 01978 760 521
2. Crown Inn - 01978 760 302
3. Ye Olde Castle Inn - 01978 7699236
4. Derby Arms
5. Bridge Inn - 01978760977
6. Red Lion - 01978 760 417
7. White Lion - 01978 760572
8. Holly Bush - 01978 761716

A550

7

6

B5373

Hope

Yr Hôb

Wat's Dyke Clawdd Wat

B5373

Bridge End

5

Station Gorsaf

A550

Rhyddyn Hall
Plas Rhyddyn

Caer Estyn

River Alun
Afon Alun



mile/ milltir

0 0
km/ cilomedr

Packhorse Bridge
Pont ceffylau pwn

Caergwrle

1

4

3

3

Caergwrle
Castell
Caergwrle

A541

Abermorddu

Station Gorsaf

Cefn-y-bedd

8

B5102

Wrexham
Wrecsam

HOPE
MOUNTAIN
MYNYDD
YR HÔB

Bryn Yorlin
Manor
Plas Bryn
Yorlin

