

Hysbysiad o Gwneud

FFORDD OWEN, FFORDD GWYNEDD, FFORDD GLYNDŴR, FFORDD EDWIN, STRYD FAWR, FFORDD CEI CONNAH A ST PETERS PARK, LLANEURGAIN

GWAHARDDIAD I AROS AR UNRHYW ADEG

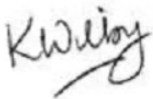
Rhoddir rhybudd drwy hyn bod Cyngor Sir y Fflint wedi gwneud Gorchymyn ar 24 Tachwedd 2021 drwy arfer ei bwerau o dan Ddeddf Rheoleiddio Traffig Ffyrdd 1984, Deddf Rheoli Traffig 2004, Rhan IV o Atodlen 9, a'r holl bwerau galluogi eraill, Cyflwyno ac yw diwygio Gorchymyn Cyngor Sir y Fflint (Gwaharddiad a Chyfyngiad Aros a Mannau Llwytho a Pharcio) (Gorfodaeth Sifil ac Atgyfnerthu) 2013 a:

1. Cyfyngiadau 'Dim Aros ar Unrhyw Adeg':
 - a. Yng nghyffordd Ffordd Owen gyda St Peters Park, Llaneurgain.
 - b. Yng nghyffordd Ffordd Owen gyda Ffordd Edwin, Llaneurgain.
 - c. Yng nghyffordd Ffordd Owen gyda Ffordd Gwynedd, Llaneurgain.
 - d. Yng nghyffordd Ffordd Glyndŵr gyda'r Stryd Fawr, Llaneurgain.
 - e. Mewn lleoliadau amrywiol ar Stryd Fawr, Llaneurgain.
 - f. Yng nghyffordd y Stryd Fawr gyda ffordd ddiennw.
 - g. Mewn amrywiol lleoliadau ar ddwy ochr Ffordd Glyndwr, Llaneurgain.
 - h. Ar gyffordd y Stryd Fawr gyda Ffordd Cei Connah.

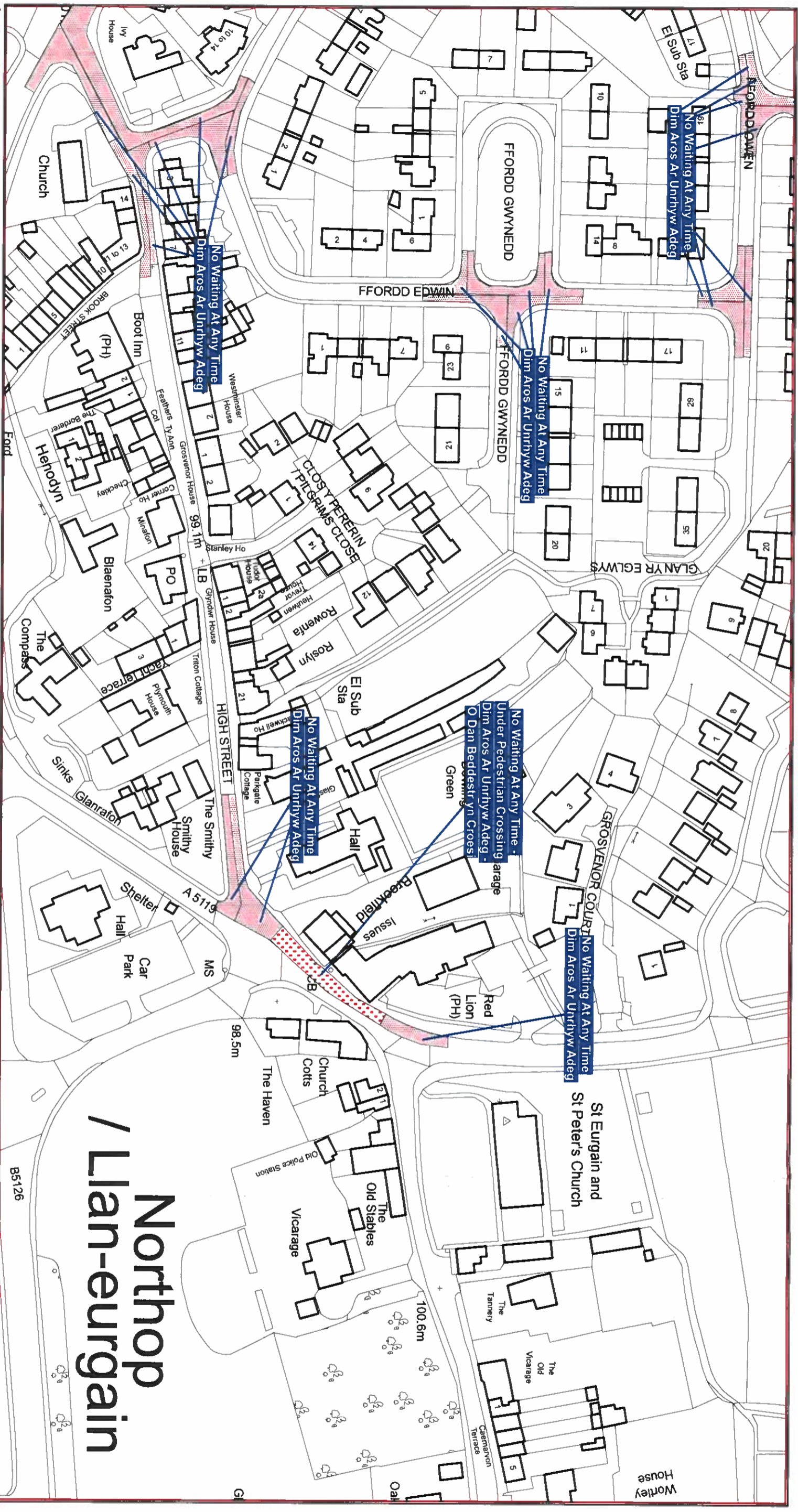
Ym mhob ystyr arall, bydd darpariaethau presennol 'Gorchymyn Cyngor Sir y Fflint (Gwaharddiad a Chyfyngiad Aros a Mannau Llwytho a Pharcio) (Gorfodi Sifil a Chyfuno) 2013' yn parhau mewn grym.

Er diogelwch yn ystod y Pandemig COVID-19, os ydych yn dymuno gweld copi o'r Hysbysiad hwn, y Gorchymyn a ddaw i rym ar 6 Rhagfyr 2021, cynlluniau'n dangos y ffyrdd a effeithir arnynt gan y Gorchymyn a datganiad o resymau'r cyngor dros wneud y Gorchymyn, cynghorir eich bod yn eu darllen ar ein gwefan ar www.siryfflint.gov.uk > Preswyl > Ffyrdd, Strydoedd a Theithio > Gorchymynion Rheoleiddio Traffig neu gallwch wneud cais am gopi o'r dogfennau trwy anfon e-bost at streetscene@flintshire.gov.uk neu drwy ffonio 01352701234.

Os ydych chi'n dymuno cwestiynu dilysrwydd y Gorchymyn hwn neu unrhyw ddarpariaeth sydd ynddo ar y sail na chydymffurfiwyd ag unrhyw ofyniad y Ddeddf neu unrhyw offeryn a wnaethpwyd dani o ran y Gorchymyn, fe allwch, o fewn chwe wythnos o ddyddiad y Gorchymyn, wneud cais i'r uchel Lys, i'r pwrpas hwn.



Katie Wilby
Prif Swyddog (Gwasanaethau Stryd a Chludiant)
Neuadd y Sir,
Yr Wyddgrug,
Sir y Fflint.
CH7 6NF
Dydd Gwener 26 Tachwedd 2021



Scale: 1:1250
 Graddfa: 1:1250

This map is reproduced from Ordnance Survey material with the permission of Ordnance Survey on behalf of the Controller of Her Majesty's Stationary Office © Crown Copyright. Unauthorised reproduction infringes Crown Copyright and may lead to prosecution or civil proceedings. Licence No. 100023386

The Flintshire County Council
(Prohibition and Restriction of Waiting and Loading and Parking Places)
(Civil Enforcement and Consolidation) (Amendment No 41) Order 2021

Atgynhychir y map hwn o ddeunydd yr Ordnance Survey gyda charniedd yr Ordnance Survey ar ran Rheolwr Llyfrfa Ei Mastrhydi
 © Hawffraint y Goron. Mae atgynhychir heb ganiatid yn torri hawffraint y Goron a gall hyn arwain at erlyniad neu achos sifil.
 Rhif trwydded 100023386

Gorchymyn Cyngor Sir Y Fflint
(Gwahardd a Chyfyngu Aros a Llywtho a Mannau Parcio)
(Gorfodi Sifil a Chydyfnertnu) (Gwelliant 41) 2021

Flintshire County Council
 Environment Directorate
 County Hall
 Mold
 CH7 6NF

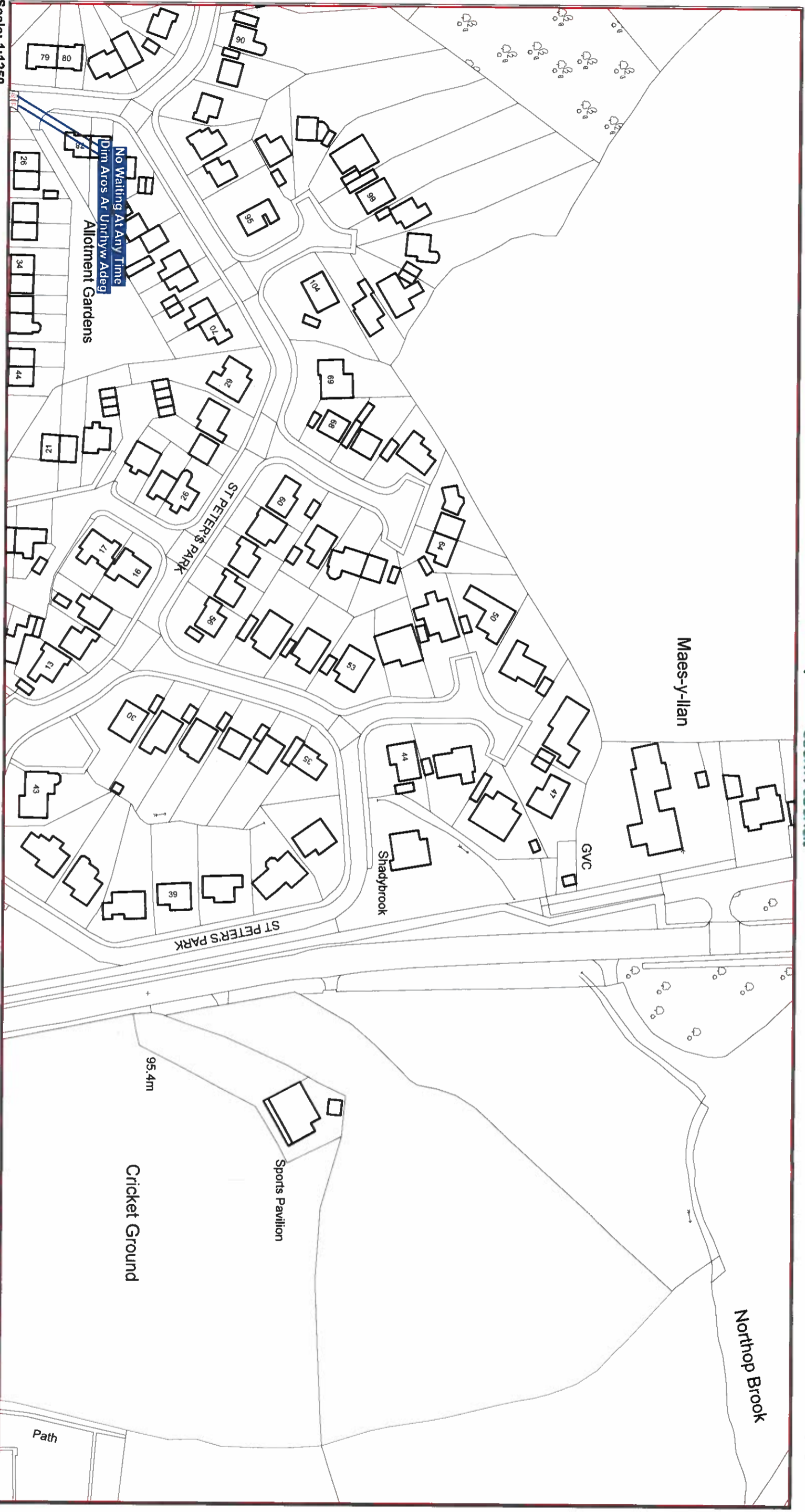
Cyngor Sir Y Fflint
 Cyfarwyddiaeth yr Amgylchedd
 Neuadd Y Sir
 Yr Wyddgrug
 CH7 6NF



AREA CODE: AL75
COD ARDAL: AL75



Sheet Revision No: 1
Rhif Adolgiad Y Ddalen: 1
Sheet active from: 06 December 2021
Dalen yn weithredol o: 06 Rhagfyr 2021



Scale: 1:1250
Graddfa: 1:1250

This map is reproduced from Ordnance Survey material with the permission of Ordnance Survey on behalf of the Controller of Her Majesty's Stationary Office © Crown Copyright. Unauthorised reproduction infringes Crown Copyright and may lead to prosecution or civil proceedings. Licence No. 100023386

The Flintshire County Council
(Prohibition and Restriction of Waiting and Loading and Parking Places)
(Civil Enforcement and Consolidation) (Amendment No 41) Order 2021

Gorchymyn Cyngor Sir Y Fflint
(Gwahardd a Chyfyngu Aros a Llwytho a Mannau Parcio)
(Gorfodi Sifil a Chyddyfnerthu) (Gwelliant 41) 2021

Ai gynhyrchir y map hwn o ddeunydd yr Ordnance Survey gyda chaniatâd yr Ordnance Survey ar ran Rheolwr Llyfrau E. Mawrthyd
©Hawffraint y Goron. Mae atgynhyrchu heb ganiatâd yn torri
hawffraint y Goron a gall hyn arwain at erlyniad neu achos sifil.
Rhif trwydded 100023386

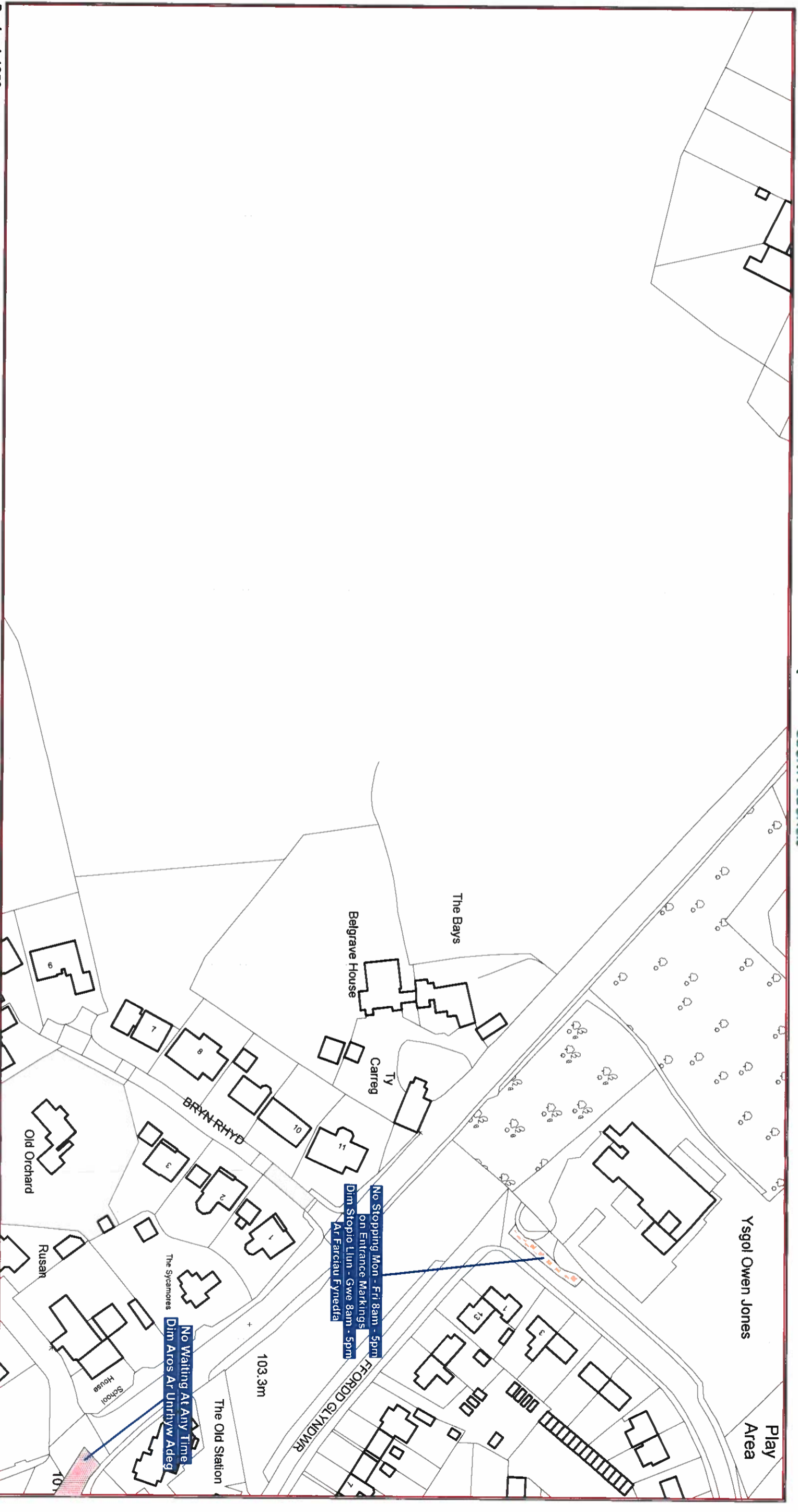
Flintshire County Council
Environment Directorate
County Hall
Mold
CH7 6NF

Cyngor Sir Y Fflint
Cyfarwyddiaeth yr Amgylchedd
Neuadd Y Sir
Yr Wyddgrug
CH7 6NF

AREA CODE: AK76
COD ARDAL: AK76



Sheet Revision No: 2
Rhif Adolgiad Y Ddalen: 2
Sheet active from: 06 December 2021
Dalen yn weithredol o: 06 Rhagfyr 2021



Scale: 1:1250
Graddfa: 1:1250

This map is reproduced from Ordnance Survey material with the permission of Ordnance Survey on behalf of the Controller of Her Majesty's Stationary Office © Crown Copyright. Unauthorised reproduction infringes Crown Copyright and may lead to prosecution or civil proceedings. Licence No. 100023386

Agythrychir y map hwn o ddeunydd yr Ordnance Survey gyda chaniatâd yr Ordnance Survey ar ran Rheolwr Llyfrfa Ei Mawrthydil © Hawffraint y Goron. Mae atgythrychu heb ganiatâd yn torri hawffraint y Goron a gall hyn arwain at erlyniad neu achos sifil. Rhif trwydded 100023386

The Flintshire County Council

**(Prohibition and Restriction of Waiting and Loading and Parking Places)
(Civil Enforcement and Consolidation) (Amendment No 41) Order 2021**

Gorchymyn Cyngor Sir Y Fflint

**(Gwahardd a Chyfyngu Aros a Lwytho a Mannau Parcio)
(Gorfodi Sifil a Chyddgyfnerthu) (Gwelliant 41) 2021**

Flintshire County Council
Environment Directorate
County Hall
Mold
CH7 6NF



Cyngor Sir Y Fflint
Cyfarwyddiaeth yr Amgylchedd
Neuadd Y Sir
Yr Wyddgrug
CH7 6NF

GORCHYMYN CYNGOR SIR Y FFLINT

**FFORDD OWEN, Ffordd Gwynedd, Ffordd Glyndŵr,
FFORDD EDWIN, STRYD FAWR, ST PETERS PARK A CONNAHS
QUAY ROAD, LLANEURGAIN**

(GWAHARDD A CHYFYNGU AR AROS

A LLWYTHO A MANNAU PARCIO)

(GORFODAETH SIFIL AC ATGYFNERTHU) (DIWYGIAD RHIF 41)

2021

Katie Wilby

Prif Swyddog (Strydwedd a Chludiant),

Neuadd y Sir,

Yr Wyddgrug,

Sir y Fflint,

CH7 6NF

GORCHYMYN CYNGOR SIR Y FFLINT
FFORDD OWEN, FFORDD GWYNEDD, FFORDD GLYNDŴR, FFORDD EDWIN, STRYD
FAWR, ST PETERS PARK A CONNAHS QUAY ROAD, LLANEURGAIN
(GWAHARDD A CHYFYNGU AR AROS
A LLWYTHO A MANNAU PARCIO)
(GORFODAETH SIFIL AC ATGYFNERTHU) (DIWYGIAD RHIF 41) 2021

Mae Cyngor Sir y Fflint, wrth ddefnyddio'i bwerau dan adrannau 1 (1), 2 (1)(2), 4 (2)(3) a Rhan IV o Atodlen 9 Deddf Rheoleiddio Traffig Ffyrdd 1984 fel y'i diwygiwyd ("Deddf 1984"), Deddf Rheoli Traffig 2004 ("Deddf 2004") a phob pŵer arall sy'n galluogi ac ar ôl ymgynghori â Phrif Swyddog yr Heddlu ac yn unol â Rhan III Atodlen 9 Deddf 1984, yn gwneud y Gorchymyn canlynol:-

ADRAN 1 - RHAGARWEINIOL

Enwi a chychwyn

1. Bydd y Gorchymyn hwn yn dod i rym ar 6 Rhagfyr 2021 ac o bosib yn cael ei gyfeirio ato fel FFORDD OWEN, FFORDD GWYNEDD, FFORDD GLYNDŴR, FFORDD EDWIN, STRYD FAWR, ST PETERS PARK A CONNAHS QUAY ROAD, LLANEURGAIN (Gwahardd a Chyfyngu ar Aros a Llwytho a Mannau Parcio) (Gorfodaeth Sifil ac Atgyfnerthu) (Diwygiad rhif 41) Gorchymyn 2021.
2. Mewn grym o'r dyddiad a nodir yn Erthygl 1 uchod, Atodlenni Map AL76 a AK76, Rhif Taflen Adolygu: 2, yn disodli Atodlen Map AL76 a AK76, Rhif Taflen Adolygu: 1, yn y drefn honno, a'r holl atodlenni map eraill gyda'r atodlenni map a'r cynlluniau y cyfeiriwyd atynt yn Atodlen y Gorchymyn hwn yn cael eu hymgorffori yng Ngorchymyn Cyngor Sir y Fflint (Gwaharddiad a Chyfyngiad ar Aros a Llwytho a Mannau Parcio) (Gorfodaeth Sifil ac Atgyfnerthu) 2013.
3. Bydd Deddf Dehongli 1978 yn berthnasol ar gyfer dehongli'r Gorchymyn hwn fel y mae'n berthnasol i ddehongli Deddf Seneddol.
4. Yn y Gorchymyn hwn, oni nodir fel arall, mae unrhyw gyfeiriad at Erthygl neu Atodlen gyda rhif yn gyfeiriad at yr Erthygl neu'r Atodlen sy'n dwyn y rhif hwnnw ac mae

unrhyw gyfeiriad at gynllun yn cyfeirio at gynllun wedi'i ymgorffori yn y gorchymyn hwn.

ATODLEN
Dim Aros Ar Unrhyw Adeg
Llaneurgain

Enw'r Ffordd	Atodlen Map	Diwygiad Taflen
Ffordd Owen	AK76	2 (sy'n dirymu Diwygiad Taflen 1 o Orchymyn 2013)
	AL76	2 (sy'n dirymu Diwygiad Taflen 1 o Orchymyn 2013)
Ffordd Gwynedd	AL76	2 (sy'n dirymu Diwygiad Taflen 1 o Orchymyn 2013)
Ffordd Glyndwr	AL76	2 (sy'n dirymu Diwygiad Taflen 1 o Orchymyn 2013)
	AK76	2 (sy'n dirymu Diwygiad Taflen 1 o Orchymyn 2013)
Ffordd Edwin	AL76	2 (sy'n dirymu Diwygiad Taflen 1 o Orchymyn 2013)
Stryd Fawr	AL76	2 (sy'n dirymu Diwygiad Taflen 1 o Orchymyn 2013)
St Peters Park	AL75	1
	AL76	2 (sy'n dirymu Diwygiad Taflen 1 o Orchymyn 2013)
Connahs Quay Road	AK76	2 (sy'n dirymu Diwygiad Taflen 1 o Orchymyn 2013)
	AL76	2 (sy'n dirymu Diwygiad Taflen 1 o Orchymyn 2013)

Gosodwyd SÊL GYFFREDIN)

CYNGOR SIR Y FFLINT)

yn y fan hon)

dyddiedig y 24 diwrnod hwn o Tachwedd)

2021 ym mhresenoldeb:-)



Y CADEIRYDD

~~RHEOLWR GWASANAETHAU CYFREITHIOL~~

PRIF SWYDDOG (LLYWODRAETHU)



**FFORDD OWEN, FFORDD GWYNEDD, FFORDD GLYNDŴR, FFORDD EDWIN,
STRYD FAWR, ST PETERS PARK A CONNAHS QUAY ROAD, LLANEURGAIN
GWAHARDDIAD ARFAETHEDIG I AROS AR UNRHYW ADEG**

Datganiad o resymau dros gynnig gwneud y Gorchymyn

Mae Cyngor Sir y Fflint yn bwriadu cyflwyno gwaharddiad Dim Aros ar Unrhyw Adeg (llinellau melyn dwbl) ar y ffyrdd fel y rhestrir uchod.

Bwriad y cyfyngiadau Dim Aros ar Unrhyw Adeg yw mynd i'r afael â pharcio annetholus, cynnal gwelededd a sicrhau nad yw'r cyffyrdd yn cael eu rhwystro gan gerbydau sydd wedi parcio.

Mae parcio ar gyffyrdd, p'un a oes llinellau melyn ar y ffordd neu beidio, yn drosedd ac mae'r cyfyngiadau yn rhwystr gweledol i atgyfnerthu'r neges hon. Ar hyn o bryd, pe bai cerbydau'n parcio o fewn 10 metr i gyffordd, gall hynny cael ei ystyried yn drosedd ac felly byddai'n destun camau gorfodi gan Heddlu Gogledd Cymru. At hynny, mae Rheolau'r Ffordd Fawr yn nodi na ddylai cerbydau barcio ger neu ar gyffordd oherwydd gallant achosi rhwystr a pheryglu diogelwch defnyddwyr y ffordd.

Bydd cyflwyno'r cyfyngiadau Aros Cyfyngedig yn gwella diogelwch i gerddwyr drwy gael gwared ar gerbydau wedi'u parcio mewn lleoliadau allweddol ac yn lleihau tagfeydd a gwella llif y traffig o gwmpas Ysgol Owen Jones.

Er lles diogelwch ar y ffordd, mae'r cynigion yn angenrheidiol i osgoi perygl i bobl neu draffig arall sy'n defnyddio'r ffordd, neu i atal perygl rhag digwydd.

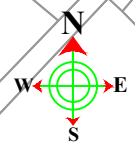
Mae'r Cyngor Sir yn parhau â'i gyfrifoldeb i ystyried darpariaeth symudiad cyfleus a diogel cerbydau modur a thraffig arall, ac mae'r mesurau a gynigir yn ceisio sicrhau bod y perygl yn cael ei leihau ar gyfer defnyddwyr ffordd diamddiffyn ynghyd â gwella amwynder yr ardal.

Manylir ar y cynigion yn yr Hysbysiad Cyhoeddus ac yn y Gorchymyn arfaethedig

Dyddiedig 11 Medi 2020

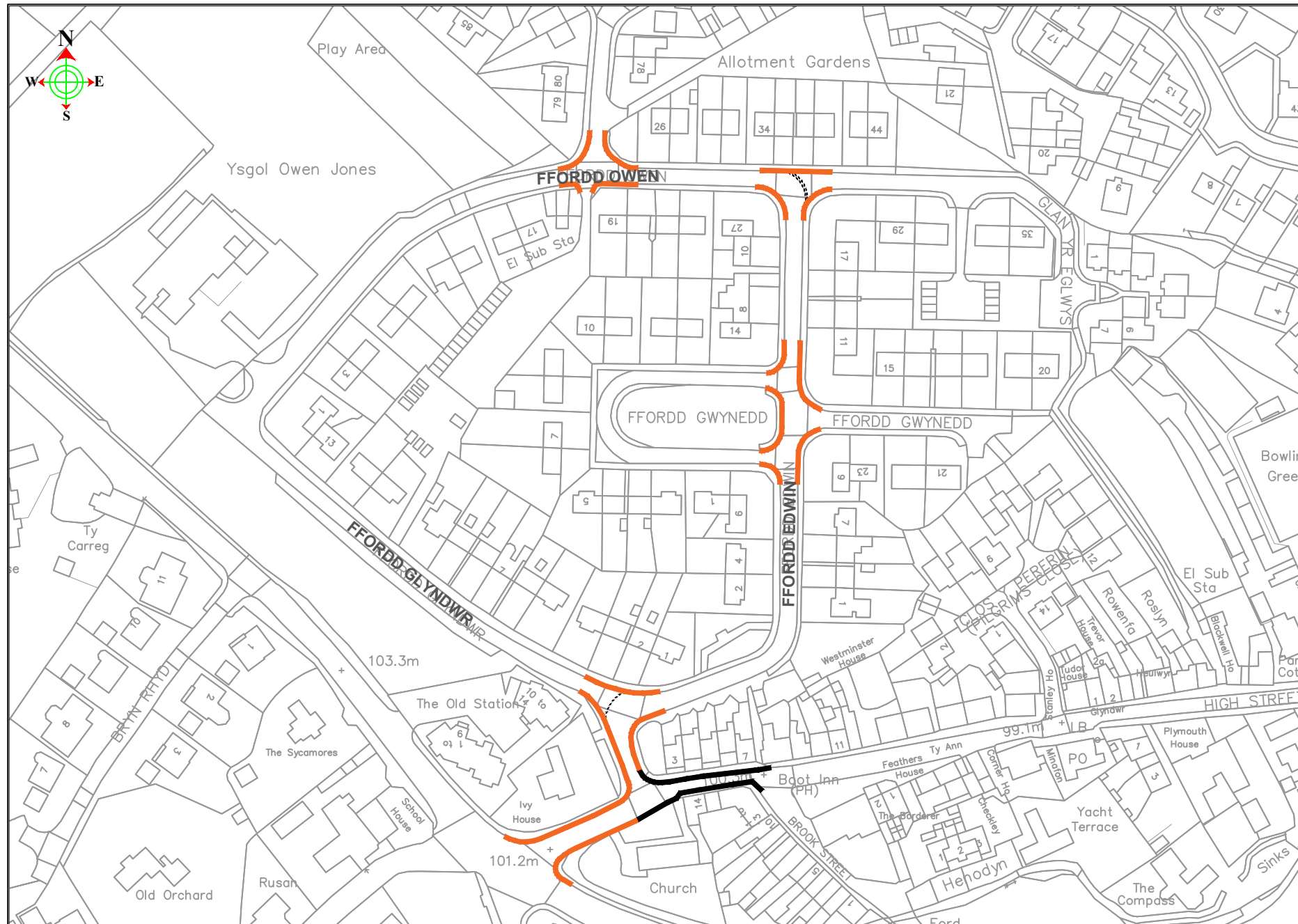


Stephen O Jones,
Prif Swyddog (Strydwedd a Chludiant),
Neuadd y Sir,
Yr Wyddgrug,
Sir y Fflint.
CH7 6NF



KEY

- Existing Double yellow lines
- Double yellow lines to be implemented (No Waiting At Any Time)
- Presennol Dim Aros yn Ar Unrhyw Amser
- Arfaethedig Dim Aros yn Ar Unrhyw Amser




Sir y Fflint
Flintshire
COUNTY COUNCIL

Katie Wilby
Chief Officer (Streetscene and Transportation).
Prif Swyddog (Gwasanaethau Stryda Thafnidiaeth).

County Hall, Mold, CH7 6NF
Neuadd y Sir, Yr Wyddgrug, CH7 6NF

STREETSCENE

This map is reproduced from Ordnance Survey material with the permission of Ordnance Survey on behalf of the Controller of Her Majesty's Stationery Office.
© Crown Copyright. Unauthorised reproduction infringes Crown Copyright and may lead to prosecution or civil proceedings.
Licence number 100023386. Flintshire County Council, 2018.

DRAWN BY:
JB

CHECKED BY:
CP

SCALE:
1:1250 @ A3

NAT. GRID REF:
SJ2468

PRELIMINARY	APPROVAL	CONSTRUCTION
AMENDMENTS:		DATE

Ffordd Owen, Ffordd Glyndwr, Ffordd Gwynedd and Ffordd Edwin, Northop

Waiting restrictions to be implemented

DRAWING NUMBER SS/PS/18-19 101 C1