

## HYSBYSIAD O GYNNIG

**Cyngor Sir y Fflint  
(A548 Sealand Road, Sealand)  
Gorchymyn (Terfyn Cyflymder 40mya) 202x**

Mae Cyngor Sir y Fflint yn rhoi rhybudd drwy hyn ei fod yn bwriadu gwneud Gorchymyn dan Adran 84 Deddf Rheoleiddio Traffig Ffyrdd 1984, a'r holl bwerau galluogi eraill, a fydd yn:-

- a) Gosod cyfyngiad cyflymder o 40mya ar y darn o ffordd a nodir yn Atodlen i'r hysbysiad hwn.

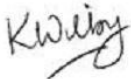
### **ATODLEN Terfyn Cyflymder 40mya**

#### **A548 Sealand Road, Sealand:**

O'r pwynt 100 metr Gogledd-orllewin o'i gyffordd gydag Western Avenue, at ffin Sir y Fflint gyda Gorllewin Swydd Gaer a Chaer dangos ar Fap yr Atodlen P15. Y ffin wedi'i leoli 12 metr Gogledd-orllewin o'i gyffordd gydag Western Avenue, Blacon.

Gellir gweld copi o'r Gorchymyn arfaethedig a map yn dangos y darnau o ffyrdd y mae'r Gorchymyn arfaethedig yn ymwneud â nhw a datganiad o resymau'r Cyngor dros gynnig gwneud y Gorchymyn yn Sir y Fflint yn Cysylltu, Wepre Drive, Cei Connah, CH5 4HA, yn ystod oriau gwaith arferol neu fe gellir eu gweld ar ein gwefan yn [www.sirfflint.gov.uk](http://www.sirfflint.gov.uk) > Preswyl > Ffyrdd, Strydoedd a Theithio > Gorchymynion Rheoleiddio Traffig neu gallwch wneud cais am gopi o'r dogfennau drwy anfon e-bost at [Streetscene@flintshire.gov.uk](mailto:Streetscene@flintshire.gov.uk) neu drwy ffonio 01352701234.

Dylid anfon gwrthwynebiadau i'r Gorchymyn arfaethedig, a'r sail ar gyfer gwrthwynebu, yn ysgrifenedig at yr unigolyn isod yn y cyfeiriad isod, (gan ddyfynnu cyfeirnod SS/JB/A548/40mph) erbyn dydd Gwener, 22 Gorffennaf 2022.



Katie Wilby  
Prif Swyddog (Gwasanaethau Stryd a Thrafnidiaeth),  
Neuadd y Sir,  
Yr Wyddgrug,  
Sir y Fflint.  
CH7 6NF.

Dyddiedig Dydd Gwener 1af o Orffennaf 2022

**Cyngor Sir y Fflint  
(A548 Sealand Road, Sealand)  
(Terfyn Cyflymder 40mya) 202x**

**GORCHYMYN**

**fel y nodir oddi mewn**

**Katie Wilby  
Prif Swyddog (Gwasanaethau Stryd a Thrafnidiaeth)  
Cyngor Sir y Fflint  
Neuadd y Sir  
Yr Wyddgrug  
Sir y Fflint  
CH7 6NF**

**Cyngor Sir y Fflint**  
**(A548 Sealand Road, Sealand)**  
**(Terfyn Cyflymder 40mya) 202x**

Mae Cyngor Sir y Fflint (y cyfeirir ato o hyn ymlaen fel “y Cyngor”) wrth ddefnyddio’i bwerau dan Adrannau 84 Deddf Rheoleiddio Traffig Ffyrdd 1984 (y cyfeirir ati o hyn ymlaen fel “Deddf 1984”) a phob pŵer arall sy’n galluogi ac ar ôl ymgynghori â Phrif Swyddog yr Heddlu yn unol â Rhan III Atodlen 9 Deddf 1984, yn gwneud y Gorchymyn canlynol:

1. Ac eithrio lle nodir yn wahanol, mae unrhyw gyfeiriad yn y Gorchymyn hwn at Erthygl neu Atodlen â rhif yn gyfeiriad at yr Erthygl neu'r Atodlen sy'n dwyn y rhif hwnnw yn y Gorchymyn hwn
2. Ni chaiff unrhyw berson yrru unrhyw gerbyd modur ar gyflymder uwch na 40 milltir yr awr ar y darnau o ffyrdd a nodir yn yr Atodlenni i'r Gorchymyn hwn ac ar Fap yr Atodlen P15.
3. Bydd Deddf Dehongli 1978 yn berthnasol ar gyfer dehongli'r Gorchymyn hwn gan ei fod yn berthnasol ar gyfer dehongli Deddf Seneddol.
4. Bydd y Gorchymyn hwn yn dod i rym ar XXXXXXXX 202x ac fe'i adnabyddir fel Gorchymyn Cyngor Sir y Fflint (A548 Ffordd Sealand, Sealand) (Cyfyngiad Cyflymder 40mya) 202x.

**ATODLEN**  
**Terfyn Cyflymder 40mya**

**A548 Sealand Road, Sealand:**

O bwynt 100 metr i'r gogledd orllewin o'i gyffordd gyda Western Avenue, i ffin Sirol Sir y Fflint gyda Gorllewin Caer a Swydd Gaer fel y dangosir ar Fap yr Atodlen P15. Y ffin wedi'i leoli 12 metr i'r gogledd orllewin o'i gyffordd gyda Western Avenue, Blaon

**GOSODWYD SÊL GYFFREDIN CYNGOR** )  
**SIR Y FFLINT at hyn ar y** )  
diwrnod o xxxxxxxx 20-- ym mhresenoldeb :- )

**CADEIRYDD**

**RHEOLWR Y GWASANAETHAU CYFREITHIOL**

**PRIF SWYDDOG (LLYWODRAETHU)**

**Gorchymyn Cyngor Sir y Fflint  
(A548 Sealand Road, Sealand)  
(Terfyn Cyflymder 40mya) 202-**

**DATGANIAD O RESYMAU DROS ARGYMELL GWNEUD Y GORCHYMYN**

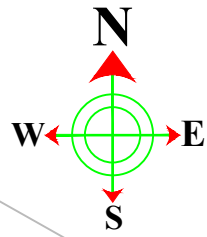
Yn dilyn cais, cwblhawyd Aseiad Terfyn Cyflymder ar yr A548 Sealand Road, Blacon, i'r gogledd orllewin o'i chyffordd gydag Western Avenue, i ffin Sir y Fflint gyda Gorllewin Swydd Gaer a Chaer.

Mae'r aseiad yn argymell gostwng y terfyn cyflymder presennol o 50mya i 40mya o bwynt 100 metr i'r gogledd orllewin o'i chyffordd gydag Western Avenue, Blacon, i ffin Sir y Fflint gyda Gorllewin Swydd Gaer a Chaer.

Codwyd pryderon am ddiogelwch y safle bws presennol yn y lleoliad hwn a'r gyffordd brysur yn Western Avenue.

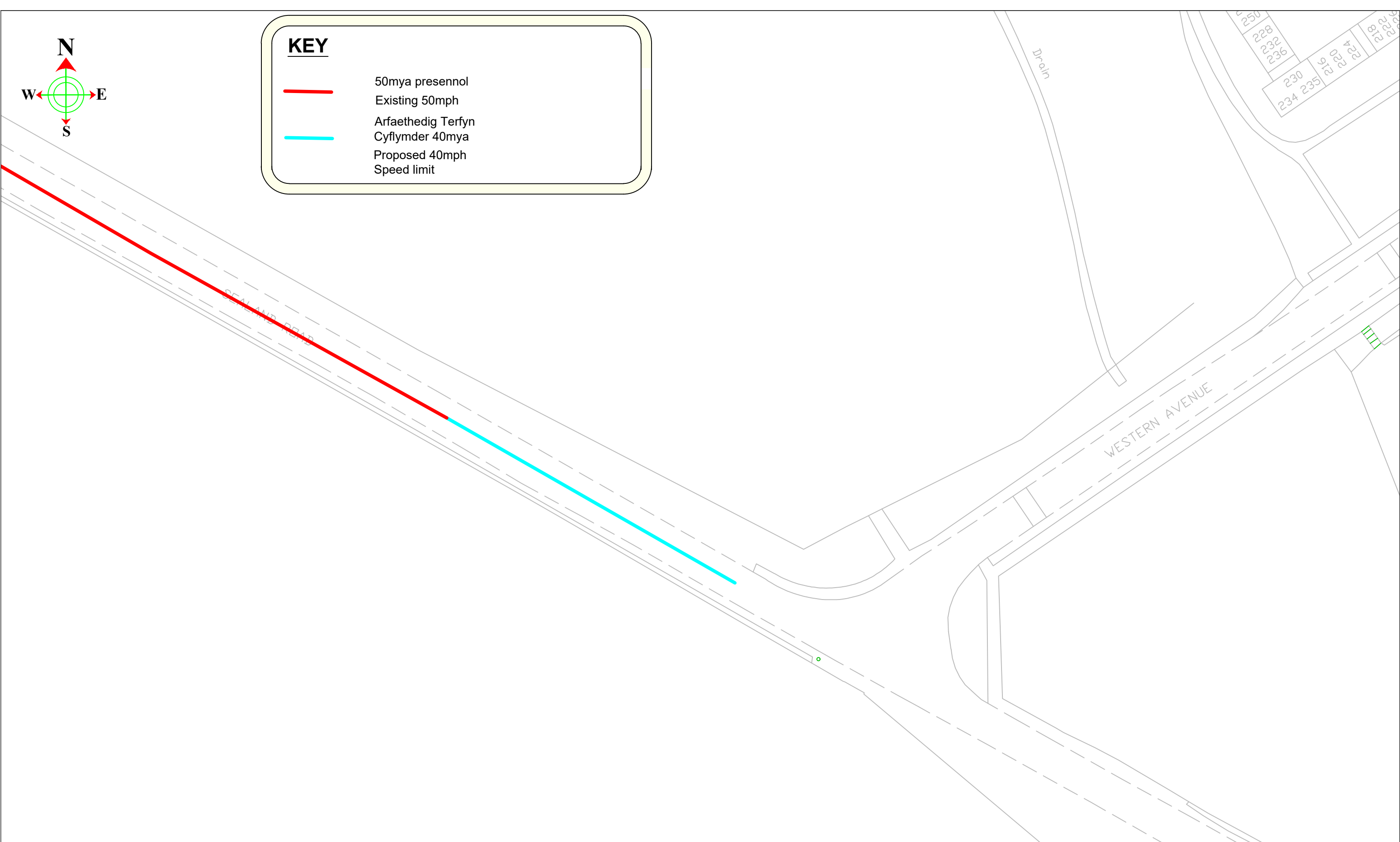
Mae'r Awdurdod yn parhau â'i gyfrifoldeb i ystyried darparu symudiad cyfleus a diogel i gerbydau modur a thraffig arall, ac mae'r mesurau arfaethedig yn ceisio sicrhau bod y perygl yn cael ei leihau ar gyfer defnyddwyr ffordd ynghyd â gwella amwynder yr ardal.

Ceir manylion y cynigion yn yr Hysbysiad Cyhoeddus ac maent wedi'u cynnwys yn y Gorchymyn Drafft arfaethedig.



**KEY**

- 50mya presennol  
Existing 50mph
- Arfaethedig Terfyn  
Cyflymder 40mya  
Proposed 40mph  
Speed limit



**Katie Wilby**  
Director of Environment.  
Cyfarwyddwr yr Amgylchedd.

**CYNGOR Sir y Flint  
Flintshire  
COUNTY COUNCIL**

County Hall, Mold, CH7 6NF  
Neuadd y Sir, Yr Wyddgrug, CH7 6NF

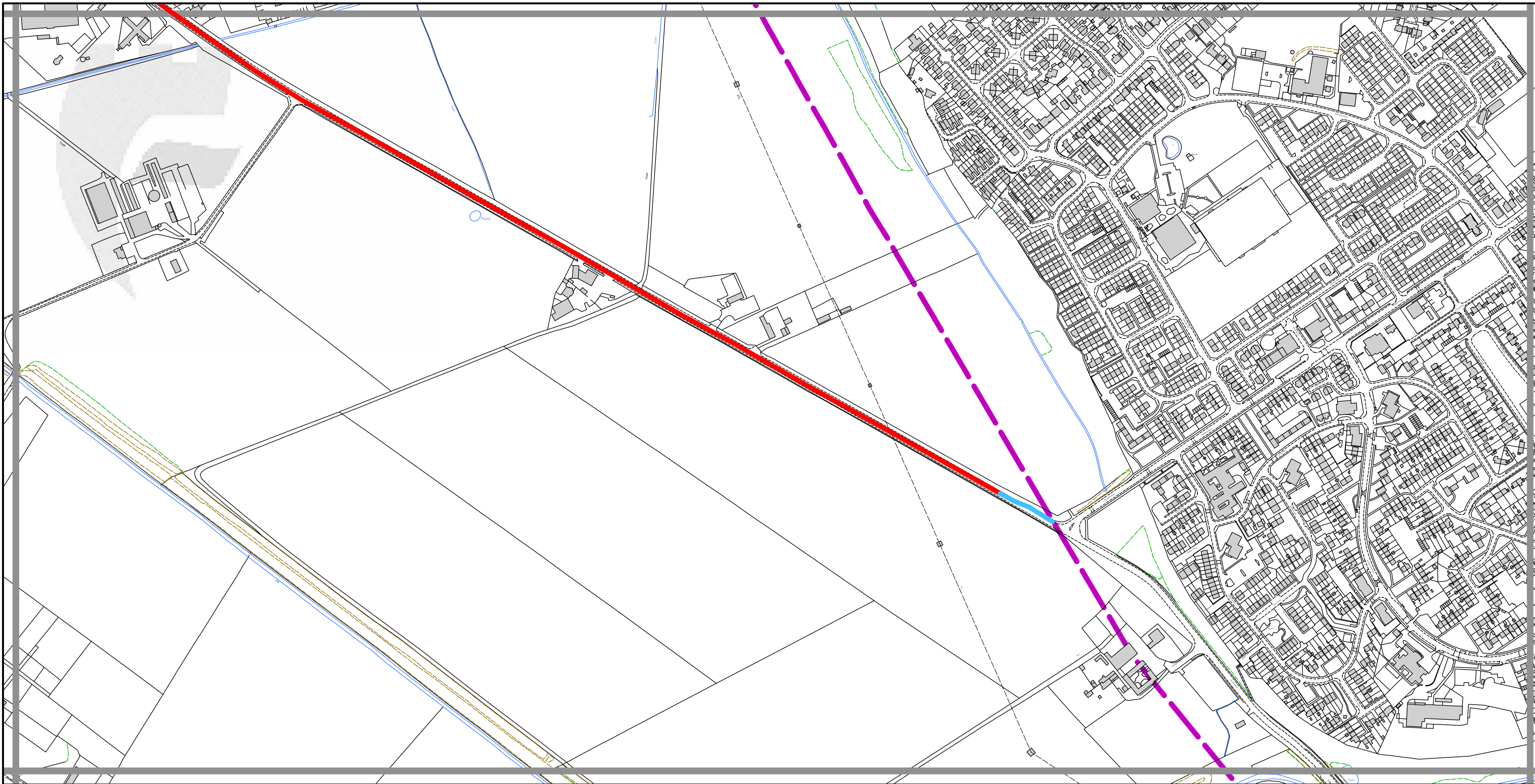
**STREETSCENE**

|                                    |             |          |              |
|------------------------------------|-------------|----------|--------------|
| DRAWN BY:<br>NGW                   | PRELIMINARY | APPROVAL | CONSTRUCTION |
| CHECKED BY:<br>JB                  | AMENDMENTS: |          | DATE         |
| SCALE:<br>1: NTS @ A3              |             |          |              |
| NAT. GRID REF:<br>335316<br>368807 |             |          |              |

|                            |                   |
|----------------------------|-------------------|
| A548 Sealand Road          |                   |
| Proposed 40mph Speed Limit |                   |
| (Sheet 1 of 1)             |                   |
| DRAWING NUMBER             | HT/22/A548 101 P1 |

**A548 Sealand Road**  
Proposed 40mph Speed Limit  
(Sheet 1 of 1)

DRAWING NUMBER: HT/22/A548 101 P1



This map is reproduced from Ordnance Survey material with the permission of Ordnance Survey on behalf of the Controller of Her Majesty's Stationery Office. © Crown Copyright. Unauthorised reproduction infringes Crown Copyright and may lead to prosecution or civil proceedings. Licence number 100023386, Flintshire County Council, 2018.



1:5000 Scale at A3  
1:5000 Graddfa ar A3

Atgynhychir y map hwn o ddeunydd yr Ordnance Survey gyda chaniatâd yr Ordnance Survey ar ran Rheolwr Llyfrfa Ei Mawrhydi © Hawlfraint y Goron. Mae atgynhyrchu heb ganiatâd yn torri hawlfraint y Goron a gall hyn arwain at erlyniad neu achos sifil. Rhif trwydded 100023386, Cyngor Sir y Fflint 2018.

**THE FLINTSHIRE COUNTY COUNCIL**  
**(A548 Sealand Road, Sealand)**  
**(40mph Speed Limit) Order 20xx**

**GORCHYMYN CYNGOR SIR Y FFLINT**  
**(A548 Sealand Road, Sealand)**  
**(Terfyn Cyflymder 40mya ) 20xx**

**Legend / Eglurhad**

- |  |                              |  |            |
|--|------------------------------|--|------------|
|  | 20 mph/mya                   |  | 50 mph/mya |
|  | 30 mph/mya                   |  | 60 mph/mya |
|  | 40 mph/mya                   |  | 70 mph/mya |
|  | County Boundary / Ffin Sirol |  |            |

**Map tile**  
**P15**

**Sheet Revision Number:**  
**Rhif Adolgiad Y Ddalen: 1**

**Sheet Active from:**  
**Dalen yn weithredol o: 00/00/202x**



Flintshire County Council,  
County Hall, Mold,  
Flintshire, CH7 6NB

Cyngor Sir y Fflint,  
Neuadd y Sir, Yr Wyddgrug,  
Sir y Fflint, CH7 6NB