

## CYNGOR SIR Y FFLINT

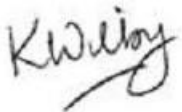
### HYSBYSIAD O GWNEUD (STRYT ISA, YR HÔB) (DIM STOPIO AR FARCIAU CADWCH YN GLIR YR YSGOL) (DYDD LLUN - DYDD GWENER 8.00AM - 5.00PM)

Rhoddir rhybudd drwy hyn bod Cyngor Sir y Fflint wedi gwneud Gorchymyn ar 13 Rhagfyr 2022 drwy arfer ei bwerau o dan Ddeddf Rheoleiddio Traffig Ffyrdd 1984, gosod 4 llinell Igam Ogam Cadwch yn Glir yr Ysgol ar ochr de-orllewinol Stryt Isa gyferbyn â giatiau'r ysgol ger eiddo West Winds, Hazel Bank, Tŷ Hydref a Holm Lea, bydd y marciau rhwng 25,560m a 43,560m o hyd.

**Rheswm dros y Cynnig:** Yn dilyn proses blaenoriaethu cadarn, mae Cyngor Sir y Fflint wedi nodi Ysgol Uwchradd Castell Alun, yr Hôb fel blaenoriaeth i'r Awdurdod ar ôl asesu o dan fenter Llwybrau Diogel yn y Gymuned Llywodraeth Cymru. Yn dilyn cais llwyddiannus i Lywodraeth Cymru, mae Cyngor Sir y Fflint wedi llwyddo i gael cyllid i weithredu mesurau diogelwch er mwyn mynd i'r afael â thagfeydd a lleihau symudiadau cerbydau diangen a brofir ar hyd y llwybr yr Ysgol. Mae mesurau o'r fath yn cynnwys darpariaethau beicio a cherdded gwell.

Os ydych yn dymuno gweld copi o'r Hysbysiad hwn, y Gorchymyn a ddaw i rym ar 13 Ionawr 2023, cynlluniau'n dangos y ffyrdd a effeithir arnynt gan y Gorchymyn a datganiad o resymau'r cyngor dros wneud y Gorchymyn, yn ystod oriau agor arferol yn Sir y Fflint yn Cysylltu, Llyfrgell Yr Wyddgrug, Ffordd yr Iarll, Yr Wyddgrug CH7 1AP. Fe fydd y dogfennau hefyd ar gael ar ein gwefan: <https://www.siryfflint.gov.uk/cy/Resident/Streetscene/Traffic-regulation-orders.aspx> neu fe allwch wneud cais am gopi o'r dogfennau drwy e-bostio [Streetscene@flintshire.gov.uk](mailto:Streetscene@flintshire.gov.uk) neu drwy ffonio 01352701234.

Os ydych chi'n dymuno cwestiynu dilysrwydd y Gorchymyn hwn neu unrhyw ddarpariaeth sydd ynddo ar y sail na chydymffurfiwyd ag unrhyw ofyniad y Ddeddf neu unrhyw offeryn a wnaethpwyd dani o ran y Gorchymyn, fe allwch, o fewn chwe wythnos o ddyddiad y Gorchymyn, wneud cais i'r uchel Lys, i'r pwrpas hwn.



---

Katie Wilby  
Prif Swyddog (Gwasanaethau Stryd a Thrafnidiaeth),  
Neuadd y Sir,  
Yr Wyddgrug, Sir y Fflint.  
CH7 6NR.  
Dydd Gwener 16 Rhagfyr 2022

**GORCHYMYN CYNGOR SIR Y FFLINT**

**(STRYT ISA, YR HÔB)**

**(DIM AROS AR MARCIO CLIRIO CADWCH YSGOL)**

**(DYDD LLUN-DYDD GWENER 8.00AM – 5.00PM)**

**(GWAHARDD A CHYFYNGU AR AROS**

**A LLWYTHO A MANNAU PARCIO)**

**GORCHYMYN (GORFODI SIFIL A CHYFUNO) (DIWYGIAD RHIF  
48) 2022**

---

**Katie Wilby,**

**Prif Swyddog (Strydwedd a Chludiant),**

**Neuadd y Sir,**

**Yr Wyddgrug,**

**Sir y Fflint,**

**CH7 6NF.**

**GORCHYMYN CYNGOR SIR Y FFLINT**  
**(STRYT ISA, YR HÔB)**  
**(DIM AROS AR MARCIO CLIRIO CADWCH YSGOL)**  
**(DYDD LLUN-DYDD GWENER 8.00AM - 5.00PM)**  
**(GWAHARDD A CHYFYNGU AR AROS**  
**A LLWYTHO A MANNAU PARCIO)**

**GORCHYMYN (GORFODI SIFIL A CHYFUNO) (DIWYGIAD RHIF 48) 2022**

Mae Cyngor Sir y Fflint wrth ddefnyddio'i bwerau dan adrannau 1 (1), 1(2), 2(1), 3, 3(2), 4(1), a 122 a Rhan III a IV o Atodlen 9 o'r Ddeddf Rheoleiddio Traffig Ffyrdd 1984 fel y'i diwygiwyd ("Deddf 1984"), Deddf Rheoli Traffig 2004 ("Deddf 2004") a phob pŵer arall sy'n galluogi ac ar ôl ymgynghori â Phrif Swyddog yr Heddlu yn unol â Rhan III Atodlen 9 Deddf 1984, yn gwneud y Gorchymyn canlynol:-

**ADRAN 1 - RHAGARWEINIOL**

**Enwi a chychwyn**

1. Bydd y Gorchymyn yn dod i rym ar 13 Ionawr 2023 ac fe'i hadnabyddir fel Gorchymyn Cyngor Sir y Fflint (Stryt Isa, Yr Hob) (Dim Aros Ar Marcio Clirio Cadwch Ysgol) (Dydd Llun - Dydd Gwener 8.00am – 5.00pm) (Gorfodi Sifil a Chyfuno) (Diwygiad Rhif 48) 2022.
2. Mewn grym o'r dyddiad a nodir yn Erthygl 1 uchod, bydd Atodlenni Map AY115, Rhif Taflen Adolygu: 1 a'r holl atodlenni map eraill gyda'r atodlenni map a'r cynlluniau y cyfeiriwyd atynt yn Atodlen y Gorchymyn hwn yn cael eu hymgorffori yng Ngorchymyn Cyngor Sir y Fflint (Gwaharddiad a Chyfyngiad Aros a Mannau Llwytho a Pharcio) (Gorfodi Sifil a Chyfuno) 2013.
3. Bydd Deddf Dehongli 1978 yn berthnasol ar gyfer dehongli'r Gorchymyn hwn fel y mae'n berthnasol i ddehongli Deddf Seneddol

4. Yn y Gorchymyn hwn, oni nodir fel arall, mae unrhyw gyfeiriad at Erthygl neu Atodlen gyda rhif yn gyfeiriad at yr Erthygl neu'r Atodlen sy'n dwyn y rhif hwnnw ac mae unrhyw gyfeiriad at gynllun yn cyfeirio at gynllun wedi'i ymgorffori yn y gorchymyn hwn.

**ATODLEN**

**Dim Aros Ar Marcio Clirio Cadwch Ysgol**

**(Dydd Llun-Dydd Gwener 8.00am – 5.00pm)**

**YR HÔB**

<b><u>Enw'r Ffordd</u></b>	<b><u>Atodlen Map</u></b>	<b><u>Diwygiad Taflen</u></b>
STRYT ISA	AY115	1

Gosodwyd SÊL GYFFREDIN )  
CYNGOR SIR Y FFLINT )  
yn y fan hon )  
dyddiedig y 13 diwrnod hwn o Rhagfyr 2022 )  
ym mhresenoldeb:- )



**Y CADEIRYDD** *Mared Eastwood*

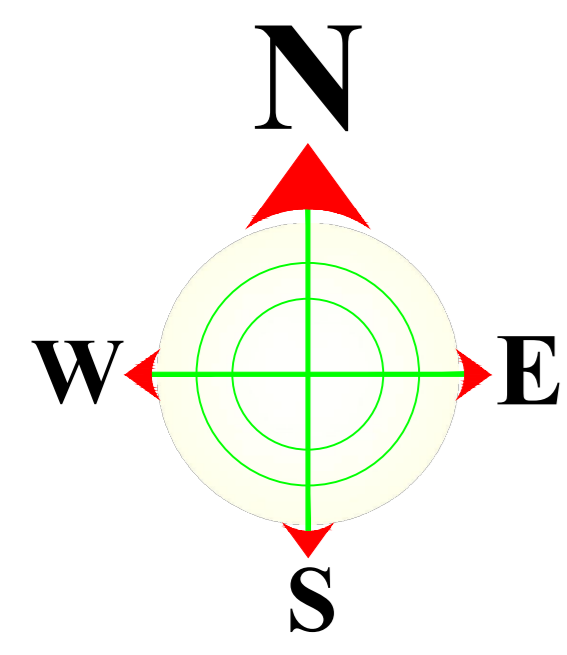
**PRIF SWYDDOG (LLYWODRAETHU)**

*M Powell*  
senior solicitor








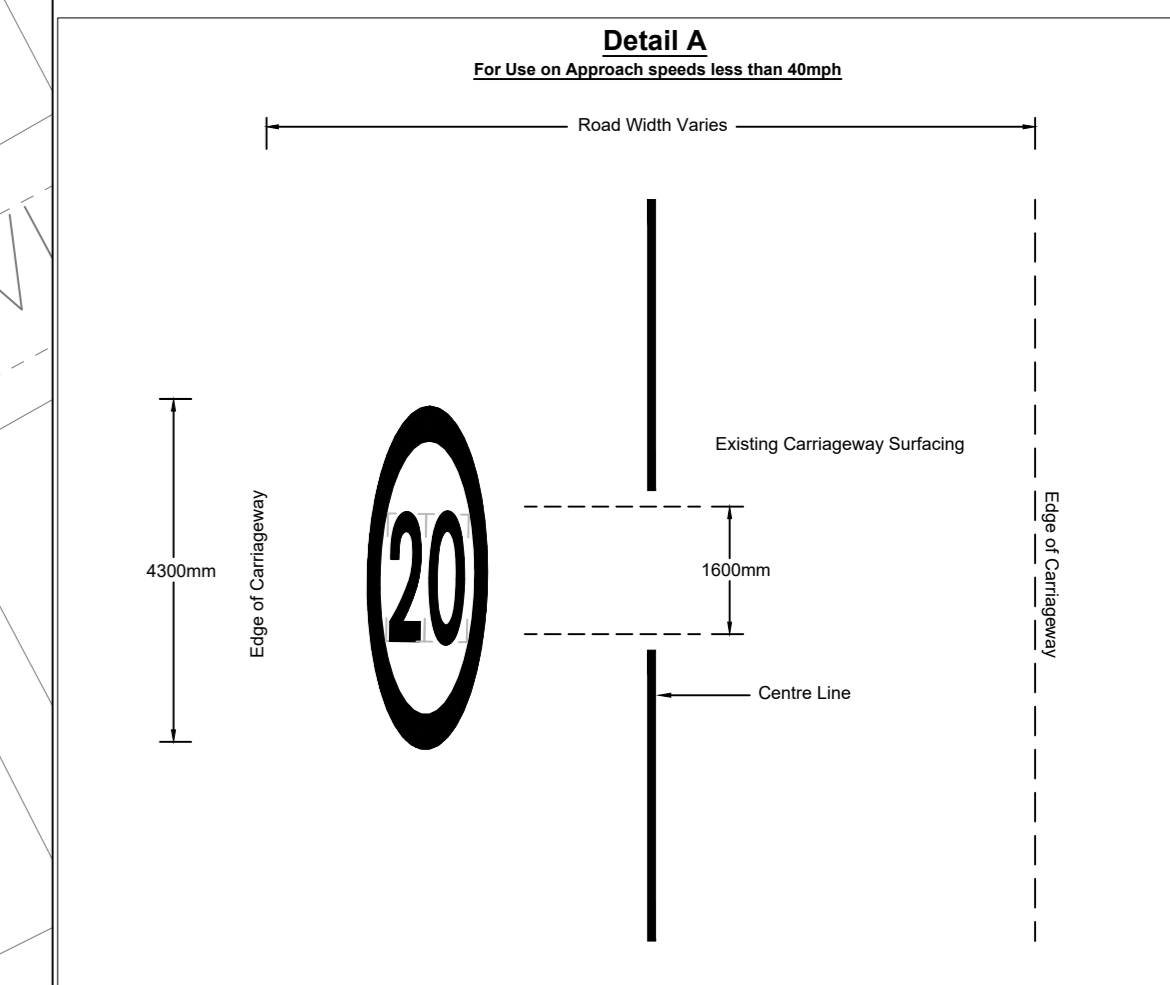







**KEY**

-  Existing Waiting Restrictions.
-  Proposed 11,000m of No Waiting at Any Time Restrictions.
-  Existing Bus Stop to be Refreshed.
-  Existing 4 large School Keep Clear to be refreshed.
-  Proposed 7 x 20mph Roundel Gateway Feature @ 1600mm to be placed with 20mph terminal signs.



PRELIMINARY	APPROVAL	CONSTRUCTION
Ph/Rev	Revision Details	Rev. by / Chk. by / Date



**Streetscene**

Steve Jones  
Chief Officer (Streetscene and Transportation) Flintshire (Dedicated) Street Trafficlights, Signs, Roadside Furniture, Roadside Signs, Roadside Signs, Roadside Signs

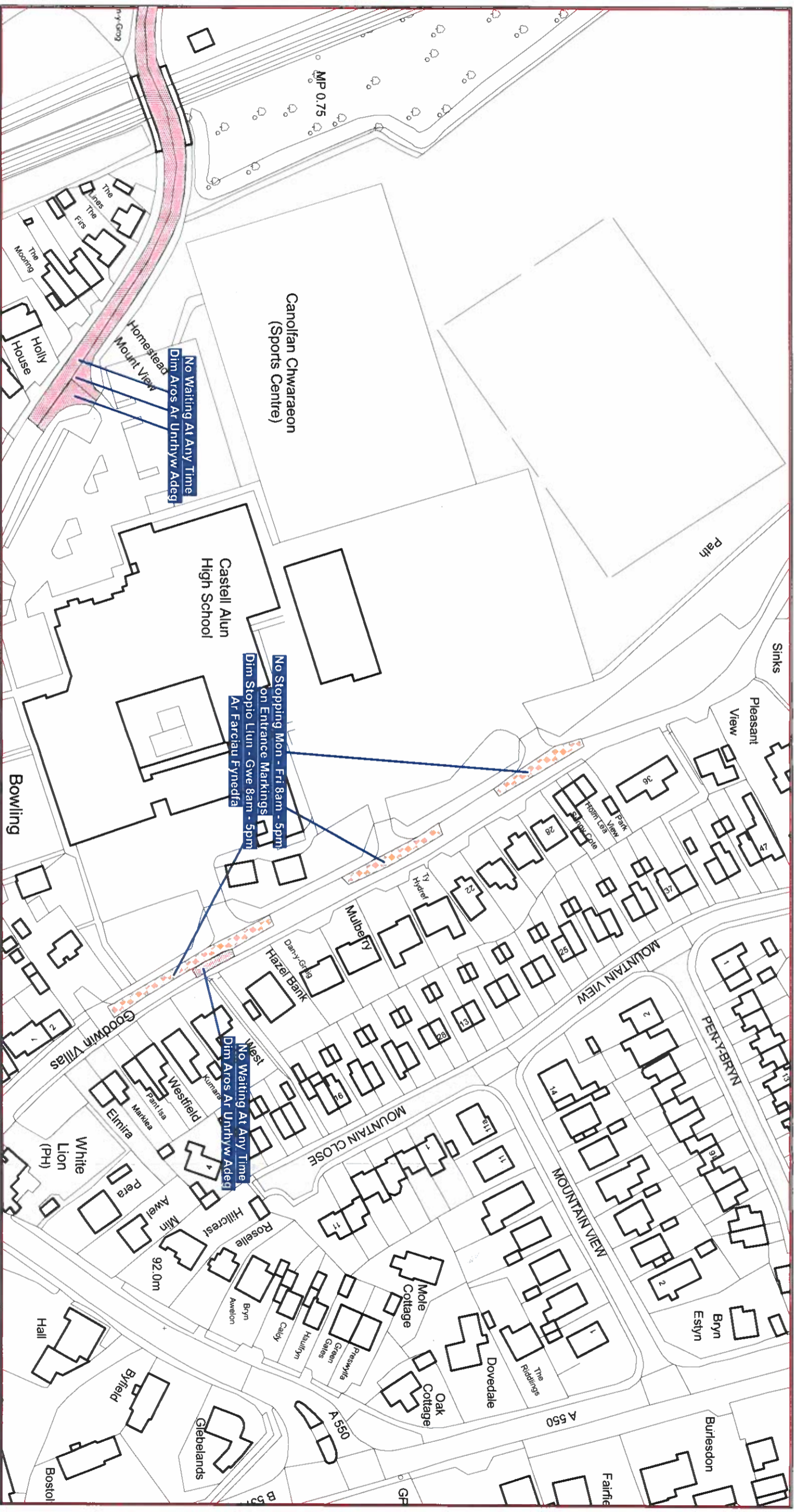
Project:  
**Safer Routes In the Community 2020/21**  
**Hope School, A550 Wrexham Road,**  
**Fagl Lane and Hawarden Road**  
**General Waiting Restrictions**  
**Arrangement**  
 (Sheet 1 of 1)

Flintshire County Council - Environment Directorate, County Hall 1, Mold CH7 6NF  
 Contact Name: Jess Wellstead Telephone: 01352 704529  
 Drawn by: Nick Williams Fax No: 01352 70  
 Checked by: Jayne Rodgers Date: November 2021 Sheet 1 of 1

Scales at A0:	Drawing No:	Phase/Rev:
1:NTS	HT/21/SRIC/A550HOPE	P1

This map is reproduced from Ordnance Survey material with the permission of Ordnance Survey on behalf of the Controller of Her Majesty's Stationery Office. © Crown Copyright. Unauthorised reproduction infringes Crown Copyright and may lead to prosecution or civil proceedings. Licence number 100023386, Flintshire County Council, 2018.





Scale: 1:1250  
Graddfa: 1:1250

This map is reproduced from Ordnance Survey material with the permission of Ordnance Survey on behalf of the Controller of Her Majesty's Stationary Office ©Crown Copyright. Unauthorised reproduction infringes Crown Copyright and may lead to prosecution or civil proceedings. Licence No. 100023386

Agyrhychir y map hwn o ddaunydd yr Ordnance Survey gyda Chaniant yr Ordnance Survey ar ran Rheolwr Lyfrau Ei Mawrhydi @Hawfrant y Goron. Mae atgyrhychir heb ganiatâd yn torri hawfrant y Goron a gall hyn arwain at erlyniad neu achos sifil. Rhif trwydded 100023386

### The Flintshire County Council

**(Prohibition and Restriction of Waiting and Loading and Parking Places)**  
**(Civil Enforcement and Consolidation) (Amendment No 48) Order 2022**

### Gorchymyn Cyngor Sir Y Fflint

**(Gwahardd a Chyfyngu Aros a Llwytho a Mannau Parcio)**  
**(Gorfodi Sifil a Chyddgyfnerthu) (Gwelliant 48) 2022**

Flintshire County Council  
Environment Directorate  
County Hall  
Mold  
CH7 6NF

*Mered Gwynedd*

Cyngor Sir Y Fflint  
Cyfarwyddiaeth yr Amgylchedd  
Neuadd Y Sir  
Yr Wyddgrug  
CH7 6NF