

## Hysbysiad o Gwneud

### CYNGOR SIR Y FFLINT

#### LINDEN AVENUE, BEECHWOOD AVENUE A ST DAVID'S DRIVE, CEI CONNAH

#### **GWAHARDDIAD I AROS AR UNRHYW ADEG A DIM STOPIO**

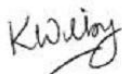
Rhoddir rhybudd drwy hyn bod Cyngor Sir y Fflint wedi gwneud Gorchymyn ar 16 Chwefror 2022 drwy arfer ei bwerau o dan Ddeddf Rheoleiddio Traffig Ffyrdd 1984, Deddf Rheoli Traffig 2004, Rhan IV o Atodlen 9, a'r holl bwerau galluogi eraill, Cyflwyno ac yw diwygio Gorchymyn Cyngor Sir y Fflint (Gwaharddiad a Chyfyngiad Aros a Mannau Llwytho a Pharcio) (Gorfodaeth Sifil ac Atgyfnerthu) 2013 a:

1. Cyfyngiadau 'Dim Aros ar Unrhyw Adeg':
  - a. Ar ddwy ochr Linden Avenue yng nghyffiniau Ysgol Bryn Deva, Cei Connah
  - b. Ar ddwy ochr St David's Drive yng nghyffiniau eiddo rhif 1 a 10, Cei Connah
  - c. Ar gyffordd Beechwood Avenue a Linden Ave, Cei Connah
  - d. Ar gyffordd St David's Drive a Linden Avenue, Cei Connah
  
2. Dim Stopio ar y Marciau Ysgol Cadwch yn Glir. Dydd Llun - Dydd Gwener 8am tan 5pm
  - a. Ar ochr Ogledd Ddwyreiniol Linden Avenue, drws nesaf i Ysgol Bryn Deva, Cei Connah.
  - b. Ar ochr Ogledd Orllewinol St David's Drive, drws nesaf i Ysgol Bryn Deva, Cei Connah.

Ym mhob ystyr arall, bydd darpariaethau presennol 'Gorchymyn Cyngor Sir y Fflint (Gwaharddiad a Chyfyngiad Aros a Mannau Llwytho a Pharcio) (Gorfodi Sifil a Chyfuno) 2013' yn parhau mewn grym.

Er diogelwch yn ystod y Pandemig COVID-19, os ydych yn dymuno gweld copi o'r Hysbysiad hwn, y Gorchymyn a ddaw i rym ar 28 Chwefror 2022, cynlluniau'n dangos y ffyrdd a effeithir arnynt gan y Gorchymyn a datganiad o resymau'r cyngor dros wneud y Gorchymyn, cynghorir eich bod yn eu darllen ar ein gwefan ar [www.sirfflint.gov.uk](http://www.sirfflint.gov.uk) > Preswyl > Ffyrdd, Strydoedd a Theithio > Gorchymynion Rheoleiddio Traffig neu gallwch wneud cais am gopi o'r dogfennau trwy anfon e-bost at [streetscene@flintshire.gov.uk](mailto:streetscene@flintshire.gov.uk) neu drwy ffonio 01352701234.

Os ydych chi'n dymuno cwestiynu dilysrwydd y Gorchymyn hwn neu unrhyw ddarpariaeth sydd ynddo ar y sail na chydymffurfiwyd ag unrhyw ofyniad y Ddeddf neu unrhyw offeryn a wnaethpwyd dani o ran y Gorchymyn, fe allwch, o fewn chwe wythnos o ddyddiad y Gorchymyn, wneud cais i'r uchel Lys, i'r pwrpas hwn.



Katie Wilby  
Prif Swyddog (Gwasanaethau Stryd a Thrafnidiaeth)  
Neuadd y Sir, Yr Wyddgrug, Sir y Fflint  
CH7 6NR.  
Dydd Gwener 18 Chwefror 2022

---

**CYNGOR SIR Y FFLINT**

**LINDEN AVENUE, BEECHWOOD AVENUE A ST DAVID'S DRIVE,  
CEI CONNAH**

**(GWAHARDD A CHYFYNGU AR**

**AROS A LLWYTHO A MANNAU PARCIO)**

**(GORFODAETH SIFIL AC ATGYFNERTHU) (DIWYGIAD RHIF 47  
GORCHYMYN 2022**

---

**Katie Wilby,**

**Prif Swyddog (Gwasanaethau Stryd a Chludiant),**

**Neuadd y Sir,**

**Yr Wyddgrug,**

**Sir y Fflint,**

**CH7 6NF**

## CYNGOR SIR Y FFLINT

LINDEN AVENUE, BEECHWOOD AVENUE A ST DAVID'S DRIVE, CEI CONNAH

(GWAHARDD A CHYFYNGU AR

AROS A LLWYTHO A MANNAU PARCIO)

(GORFODAETH SIFIL AC ATGYFNERTHU) (DIWYGIAD RHIF 47) GORCHYMYN 2022

Mae Cyngor Sir y Fflint, wrth ddefnyddio'i bwerau dan adrannau 1 (1), 2 (1)(2), 4 (2)(3) a Rhan IV Atodlen 9 Deddf Rheoleiddio Traffig Ffyrdd 1984 ("Deddf 1984") fel y'i diwygiwyd, Deddf Rheoli Traffig 2004 ("Deddf 2004") a phob pŵer galluogi arall, ac ar ôl ymgynghori â Phrif Swyddog yr Heddlu yn unol â Rhan III Atodlen 9 Deddf 1984, drwy hyn yn gwneud y Gorchymyn canlynol:-

### ADRAN 1 - RHAGARWEINIOL

#### Enwi a chychwyn

1. Fe ddaw'r Gorchymyn hwn i rym ar 28 Chwefror 2022 a gellir ei alw yn Gorchymyn Cyngor Sir y Fflint LINDEN AVENUE, BEECHWOOD AVENUE A ST DAVID'S DRIVE, CEI CONNAH (Gwahardd a Chyfyngu ar Aros a Llwytho a Mannau Parcio) (Gorfodaeth Sifil ac Atgyfnerthu) (Diwygiad Rhif 47) 2022
2. Fe ddaw i rym o'r dyddiad a nodir yn Erthygl 1 uchod, mae Map Atodlen AU72 Diwygiad Taflen Rhif 2: yn dirymu Map Atodlen AU72 Diwygiad Taflen 1 a'r holl atodlenni map eraill ynghyd â'r atodlenni map a grybwyllir uchod a'r cynlluniau y cyfeirir atynt yn Atodlenni'r Gorchymyn hwn, yn cael eu hymgorffori yng Ngorchymyn Cyngor Sir y Fflint (Gwahardd a Chyfyngu ar Aros a Llwytho a Mannau Parcio) (Gorfodaeth Sifil ac Atgyfnerthu) 2013.
3. Bydd Deddf Dehongli 1978 yn berthnasol ar gyfer dehongli'r Gorchymyn hwn fel y mae'n berthnasol i ddehongli Deddf Seneddol.
4. Yn y Gorchymyn hwn, oni nodir fel arall, mae unrhyw gyfeiriad at Erthygl neu Atodlen gyda rhif yn gyfeiriad at yr Erthygl neu'r Atodlen sy'n dwyn y rhif hwnnw, ac mae unrhyw gyfeiriad at gynllun yn cyfeirio at gynllun wedi'i ymgorffori yn y gorchymyn hwn.

**ATODLEN 1**  
**Cyfyngiadau Dim Aros ar Unrhyw Adeg**  
**Cei Connah**

Enw'r Ffordd	Atodlen Map	Diwygiad Taflen
Linden Avenue	AU72	2 (sy'n dirymu Diwygiad Taflen 1 o Orchymyn 2013)
Beechwood Avenue	AU72	2 (sy'n dirymu Diwygiad Taflen 1 o Orchymyn 2013)
St Davids Drive	AU72	2 (sy'n dirymu Diwygiad Taflen 1 o Orchymyn 2013)

**ATODLEN 2**  
**'Dim Aros' ar y marciau 'Ysgol Cadwch yn Glir' rhwng 8am a 5pm o ddydd Llun i**  
**ddydd Gwener, gan gynnwys y dyddiau hynny.**  
**Cei Connah**

Enw'r Ffordd	Atodlen Map	Diwygiad Taflen
Linden Avenue	AU72	2 (sy'n dirymu Diwygiad Taflen 1 o Orchymyn 2013)
St Davids Drive	AU72	2 (sy'n dirymu Diwygiad Taflen 1 o Orchymyn 2013)

**RHODDWDYD SÊL GYFFREDIN**

**CYNGOR SIR Y FFLINT)**

yn y fan hon )

y 16 diwrnod o Chwefror 2022 )

yng ngŵydd:- )



**Y CADEIRYDD**

**RHEOLWR Y GWASANAETHAU CYFREITHIOL**

**PRIF SWYDDOG (LLYWODRAETHU)**





**CYNGOR SIR Y FFLINT**  
**LINDEN AVENUE, BEECHWOOD AVENUE A ST DAVID'S DRIVE, CEI CONNAH**  
**GWAHARDDIAD ARFAETHEDIG I AROS AR UNRHYW ADEG A DIM STOPIO**

Datganiad o'r Rhesymau dros argymell gwneud y Gorchymyn

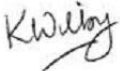
Bydd Cyflwyno'r Cyfyngiadau Dim Aros ar Unrhyw Adeg a Dim Stopio yn gwella diogelwch cerddwyr a holl ddefnyddwyr y ffordd drwy gael gwared ar gerbydau wedi'u parcio mewn lleoliadau allweddol a gwella llif y traffig ger Ysgol Bryn Deva. Bydd hefyd yn sicrhau bod mynediad ar gael i drigolion lleol, bydd yn atal rhwystrau, yn cynnal gwelededd ger y cyffyrdd ac yn sicrhau nad yw'r cyffyrdd wedi'u rhwystro gan gerbydau wedi eu parcio.

Mae parcio ar gyffyrdd, boed llinellau melyn yno neu beidio, yn drosedd ac mae'r cyfyngiadau hyn yn rhwystr gweledol i atgyfnerthu'r neges hon. Ar hyn o bryd, pe bai cerbydau'n parcio o fewn 10 metr i gyffordd, gallai hynny gael ei ystyried yn drosedd ac felly byddai'n destun camau gorfodi gan Heddlu Gogledd Cymru. At hynny, mae Rheolau'r Ffordd Fawr yn nodi na ddylai cerbydau barcio ger neu ar gyffordd oherwydd gallen nhw achosi rhwystr a pheryglu diogelwch defnyddwyr y ffordd.

Prif bryder yr Awdurdodau yw diogelwch a lles y cyhoedd, yn cynnwys Plant sy'n mynd a dod o'r Ysgol. Drwy ddarparu amgylchedd diogel i gerddwyr, mae hyn yn lleihau'r perygl y bydd damweiniau'n digwydd rhwng defnyddwyr diamddiffyn a cherbydau modur a bydd yn annog mwy o ddisgyblion i gerdded neu feicio i Ysgolion yn yr ardal.

Mae'r Cyngor Sir yn parhau â'i gyfrifoldeb i ystyried darpariaeth symudiad cyfleus a diogel cerbydau modur a thraffig arall, ac mae'r mesurau a gynigir yn ceisio sicrhau bod y perygl yn cael ei leihau ar gyfer defnyddwyr ffordd diamddiffyn ynghyd â gwella amwynder yr ardal.

**Manylir ar y cynigion yn yr Hysbysiad Cyhoeddus ac yn y Gorchymyn arfaethedig**



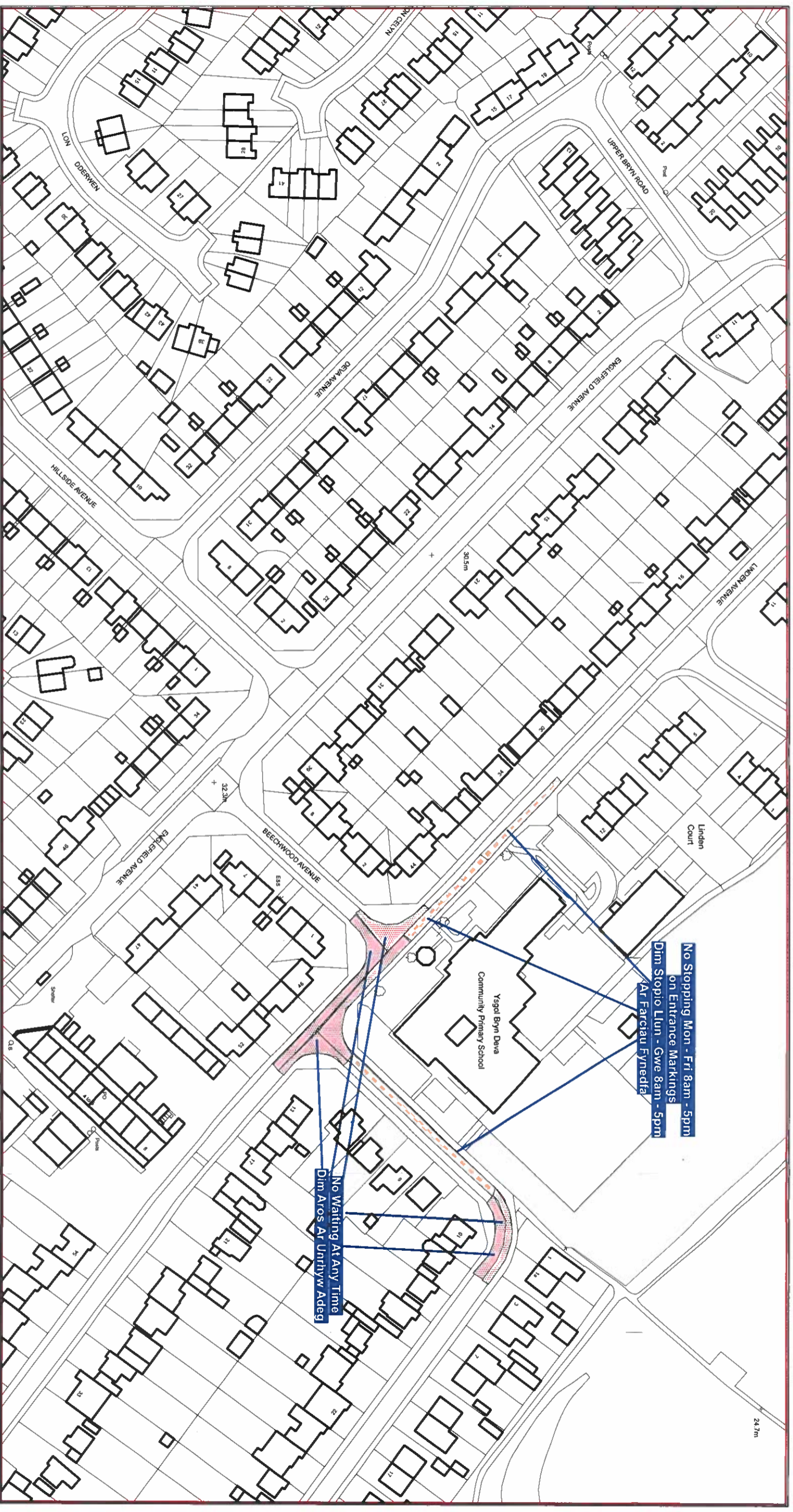
Katie Wilby  
Prif Swyddog (Gwasanaethau Stryd a Thrafnidiaeth),  
Neuadd y Sir,  
Yr Wyddgrug, CH7 6NF  
Sir y Fflint.  
Dydd Gwener 14 Ionawr 2022.



AREA CODE: AU72  
COD ARDAL: AU72



Sheet Revision No:2  
Rhif Adolgiad Y Ddalen: 2  
Sheet active from: 28 February 2022  
Dalen yn weithredol o: 28 Chwefror 2022



Scale: 1:1250  
Graddfa: 1:1250

This map is reproduced from Ordnance Survey material with the permission of Ordnance Survey on behalf of the Controller of Her Majesty's Stationary Office @Crown Copyright. Unauthorised reproduction infringes Crown Copyright and may lead to prosecution or civil proceedings. Licence No. 100023386

Atgynhychrh y map hwn o ddeunydd yr Ordnance Survey gyda chaniatâd yr Ordnance Survey ar ran Rheolwr Llyfrau Ei Mawrhydi @hawtraint y Goron. Mae atgynhychrh heb ganiatâd yn torri hawtraint y Goron a gall hyn arwain at erlyriad neu achos sifil. Rhif trwydded 100023386

### The Flintshire County Council

**(Prohibition and Restriction of Waiting and Loading and Parking Places)**  
**(Civil Enforcement and Consolidation) (Amendment No 47) Order 2022**

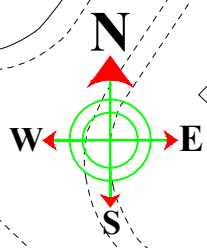
Gorchymyn Cyngor Sir Y Fflint  
**(Gwahardd a Chyfyngu Aros a Llwytho a Mannau Parcio)**  
**(Gorfodi Sifil a Chyddyfnerthu) (Gwelliant 47) 2022**

Flintshire County Council  
Environment Directorate  
County Hall  
Mold  
CH7 6NF

Cyngor Sir Y Fflint  
Ffarwyddiaeth yr Arnglychedd  
Neuadd Y Sir  
Yr Wyddgrug  
CH7 6NF

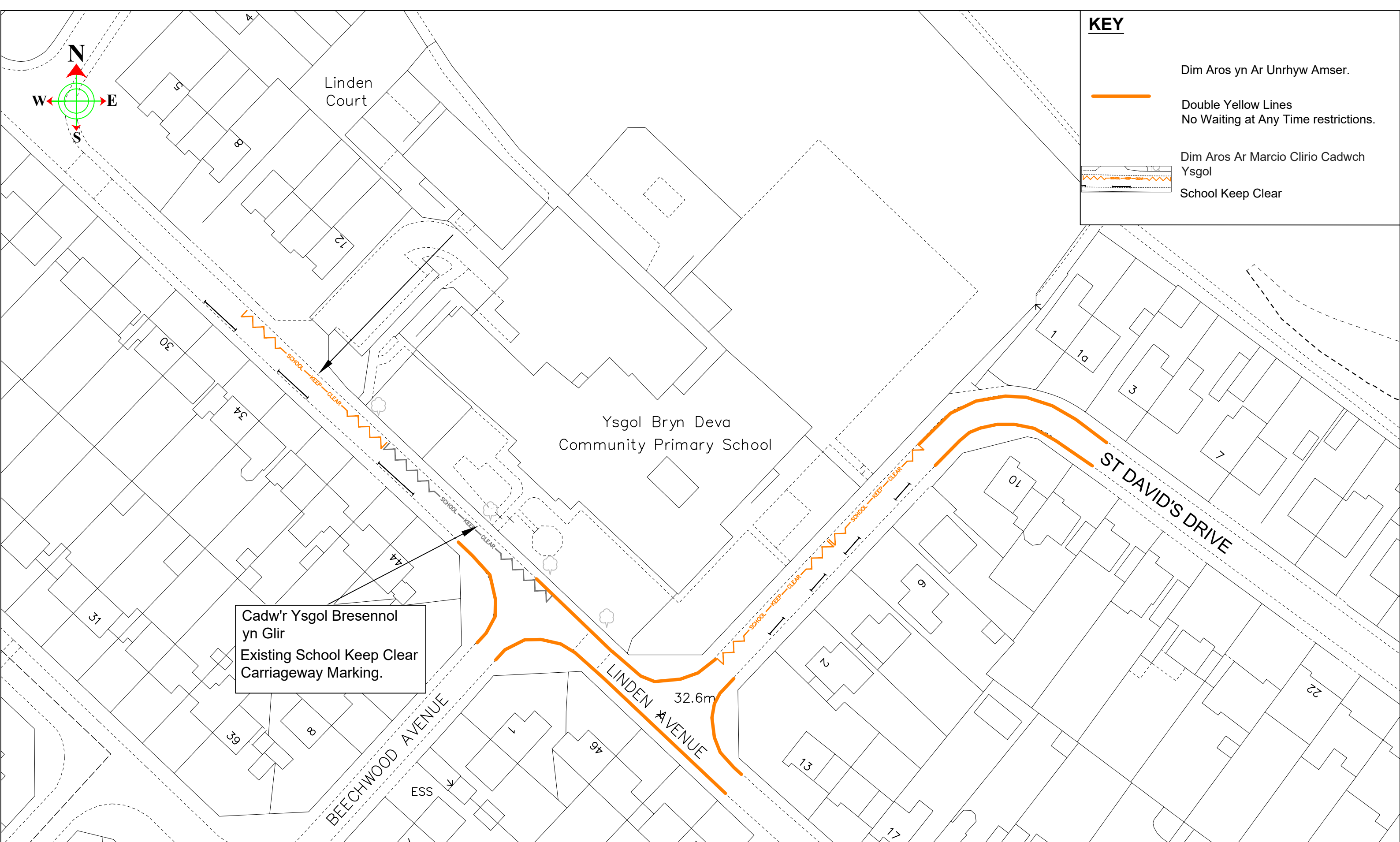






**KEY**

- Dim Aros yn Ar Unrhyw Amser.
- Double Yellow Lines  
No Waiting at Any Time restrictions.
- Dim Aros Ar Marcio Clirio Cadwch Ysgol  
School Keep Clear



Cadw'r Ysgol Bresennol yn Glir  
Existing School Keep Clear Carriageway Marking.



**Katie Wilby**  
Chief Officer (Streetscene and Transportation).  
Prif Swyddog (Gwasanaethau Stryda Thafnidiaeth).  
County Hall, Mold, CH7 6NF  
Neuadd y Sir, Yr Wyddgrug, CH7 6NF

Streetscene

This map is reproduced from Ordnance Survey material with the permission of Ordnance Survey on behalf of the Controller of Her Majesty's Stationery Office. © Crown Copyright. Unauthorised reproduction infringes Crown Copyright and may lead to prosecution or civil proceedings. Licence number 100023386. Flintshire County Council, 2018.

DRAWN BY:  
NGW  
CHECKED BY:  
LS  
SCALE:  
1: NTS @ A3  
NAT. GRID REF:  
328899  
369475

PRELIMINARY	APPROVAL	CONSTRUCTION
AMENDMENTS:		DATE

**Ysgol Bryn Deva School**  
Linden Avenue Connahs Quay  
Cyfyngiadau Aros  
Waiting Restrictions  
(Sheet 1 of 1)

DRAWING NUMBER HT/22/YBDS 201 C1