

CYNGOR SIR Y FFLINT
(A550 Ffordd Penarlâg, Ffagl Lane a Stryt Isa, Yr Hôb)
Gorchymyn (Terfyn Cyflymder 20mya) 202-

Mae Cyngor Sir y Fflint yn rhoi rhybudd drwy hyn ei fod yn bwriadu gwneud Gorchymyn dan Adran 84 Deddf Rheoleiddio Traffig Ffyrdd 1984, a'r holl bwerau galluogi eraill, a fydd yn:-

a) Gosod terfyn cyflymder 20 mya ar y darnau o ffordd a nodir yn yr Atodlenni i'r hysbysiad hwn.

Gellir gweld copi o'r Gorchymyn arfaethedig a map yn dangos y darnau o ffyrdd y mae'r Gorchymyn arfaethedig yn ymwneud â nhw a datganiad o resymau'r Cyngor dros gynnig gwneud y Gorchymyn yn, arferol yn Llyfrgell, Sir y Fflint yn Cysylltu, Ffordd yr Iarll, Yr Wyddgrug, CH7 1AP, yn ystod oriau gwaith arferol neu fe gellir eu gweld ar ein gwefan yn www.siryfflint.gov.uk > Preswyl > Ffyrdd, Strydoedd a Theithio > Gorchymynion Rheoleiddio Traffig neu gallwch wneud cais am gopi o'r dogfennau drwy anfon e-bost at Streetscene@flintshire.gov.uk neu drwy ffonio 01352701234.

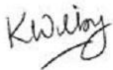
Dylid anfon gwrthwynebiadau i'r Gorchymyn arfaethedig, a'r sail dros wrthwynebu, yn ysgrifenedig at yr unigolyn isod yn y cyfeiriad isod (gan ddyfynnu cyfeirnod SS/NW/Shotton/OWT) erbyn dydd Gwener, 21 Hydref 2022.

ATODLEN
Terfyn Cyflymder 20 mya

A550 Ffordd Penarlâg: O'i 24 metr ei chyffordd â Llwyn Eglwys i'w 77 metr de o'i chyffordd â Queensway.

Fagl Lane: O'i chyffordd â'r A550 Ffordd Penarlâg am bellter o 438 metr

Stryt Isa: O'i chyffordd â'r A550 Ffordd Penarlâg i'w chyffordd â Pigeon House Lane.



Prif Swyddog (Gwasanaethau Stryd a Thrafnidiaeth),
Neuadd y Sir
Yr Wyddgrug,
Sir y Fflint,
CH7 6NF

Dyddiedig y 30 diwrnod o Medi 2022

GORCHYMYN

**YR A550 HAWAREDEN ROAD, FAGL LANE A STRYT ISA, YR
HÔB**

(FFYRDD AMRYWIOL) (20MYA, 30MYA, 40MYA, 50MYA A'R

**TERFYNAU CYFLYMDER CENEDLAETHOL. FFYRDD
CYFYNGEDIG A HEB GYFYNGIAD)**

(DIWYGIAD RHIF 2) CYNGOR SIR Y FFLINT 202-

Katie Wilby,

**Prif Swyddog (Gwasanaethau Stryd a
Thrafnidiaeth),**

Neuadd y Sir,

Yr Wyddgrug,

Sir y Fflint,

CH7 6NF

GORCHYMYN

YR A550 HAWAREDEN ROAD, FAGL LANE A STRYT ISA, YR HÔB

(FFYRDD AMRYWIOL) (20MYA, 30MYA, 40MYA, 50MYA A'R TERFYNAU CYFLYMDER CENEDLAETHOL.

FFYRDD CYFYNGEDIG A FFYRDD HEB GYFYNGIAD)

(DIWYGIAD RHIF 2) CYNGOR SIR Y FFLINT 202-

Mae Cyngor Sir y Fflint (y cyfeirir ato o hyn ymlaen fel “y Cyngor”) wrth ddefnyddio'i rymoedd dan Adran 84 a Rhan IV Atodlen 9 Deddf Rheoleiddio Traffig Ffyrdd 1984 (y cyfeirir ati o hyn ymlaen fel “Deddf 1984”) a phob grym arall sy'n galluogi ac ar ôl ymgynghori â Phrif Swyddog yr Heddlu yn unol â Rhan III Atodlen 9 Deddf 1984, yn gwneud y Gorchymyn canlynol:

ADRAN 1 - RHAGARWEINIOL

Enwi a chychwyn

1. Daw'r Gorchymyn hwn i rym ar XX XX 202- a chaiff ei enwi yn GORCHYMYN YR A550 HAWAREDEN ROAD, FAGL LANE A STRYT ISA, YR HÔB.(FFYRDD AMRYWIOL) (TERFYN CYFLYMDER 20MYA, 30MYA, 40MYA, 50MYA A THERFYNAU CYFLYMDER CENEDLAETHOL) (DIWYGIAD RHIF 2) CYNGOR SIR Y FFLINT 202-

Darpariaethau Cyffredinol

2. Bydd Deddf Dehongli 1978 yn berthnasol ar gyfer dehongli'r Gorchymyn hwn gan ei fod yn berthnasol ar gyfer dehongli Deddf Seneddol.
3. Ac eithrio lle nodir yn wahanol, mae unrhyw gyfeiriad yn y Gorchymyn hwn at Erthygl neu Atodlen â rhif yn gyfeiriad at yr Erthygl neu'r Atodlen sy'n dwyn y rhif hwnnw yn y Gorchymyn hwn.
4. Ni chaiff unrhyw un yrru unrhyw gerbyd modur ar gyflymder uwch na 20 milltir yr awr ar y darnau o ffyrdd a nodir yn yr Atodlenni i'r Gorchymyn hwn.
5. Mewn grym o'r dyddiad a nodir yn Erthygl 1 uchod, bydd Atodlenni Map K12, K13 a L11 Rhif Taflen Ddiwygiedig: 2 sydd wedi'u cynnwys yn y Gorchymyn hwn, yn disodli Atodlen Map K12, K12 a L11, Rhif Taflen Ddiwygiedig 1, yng Ngorchymyn (Ffyrdd Amrywiol) (20mya, 30mya, 40mya, 50mya a'r terfynau cyflymder cenedlaethol. Ffyrdd Cyfyngedig a

Ffyrdd Heb Gyfyngiad) Cyngor Sir Ddinbych 2021, mewn perthynas â'r ffyrdd a nodir yn yr Atodlenni i'r Gorchymyn hwn.

ATODLEN
20 MYA
YR HÔB

Enw'r Ffordd	Atodlen Map	Diwygiad Taflen
Yr A550 Hawareden Road	K12	2 (sy'n dirymu Diwygiad Taflen 1 o Orchymyn 2021)
Fagl Lane	L11	2 (sy'n dirymu Diwygiad Taflen 1 o Orchymyn 2021)
Stryt Isa	K13	2 (sy'n dirymu Diwygiad Taflen 1 o Orchymyn 2021)

RHODDWDYD SÊL GYFFREDIN)

CYNGOR SIR Y FFLINT)

yn y fan hon)

ar y xx diwrnod hwn o xxxx 202-)

ym mhresenoldeb:-)

Y CADEIRYDD

RHEOLWR Y GWASANAETHAU CYFREITHIOL

PRIF SWYDDOG LLYWODRAETHU

CYNGOR SIR Y FFLINT
A550 HAWAREDEN ROAD, FAGL LANE A STRYT ISA, YR HÔB
(Terfyn Cyflymder 20mya) Gorchymyn 20-

DATGANIAD O RESYMAU DROS ARGYMELL GWNEUD Y GORCHYMYN

Yn dilyn cais llwyddiannus i Lywodraeth Cymru, mae Cyngor Sir y Fflint wedi llwyddo i gael cyllid i weithredu mesurau diogelwch sylweddol (mae'r Terfyn Cyflymder 20 mya yn ffurfio rhan ohonynt) er mwyn mynd i'r afael â thagfeydd a lleihau symudiadau cerbydau diangen ar hyd y llwybrau i Ysgol Uwchradd Castell Alun ac Ysgol Estyn, Yr Hôb.

Mae nifer o'r problemau a nodwyd ar hyd y llwybr yn ymwneud â lefelau uchel o gerbydau'n cael eu defnyddio a thagfeydd cysylltiedig yn yr ardaloedd yn agos at yr ysgol ac ar hyd nifer o lwybrau i'r ysgol.

Yn y blynyddoedd diweddar, mae Cyngor Sir y Fflint wedi cael nifer o bryderon gan breswylwyr, disgyblion, rhieni, staff addysgu ac Aelodau Lleol oherwydd pryderon ynghylch lefelau cynyddol o dagfeydd a chyflymder traffig o amgylch yr ysgol.

Codwyd pryder penodol ynglŷn â modurwyr yn anwybyddu'r terfyn cyflymder cynghorol o 20mya yn agos at yr ysgol, ac mae nifer o breswylwyr yn bryderus am ddiogelwch y plant sy'n defnyddio'r llwybr hwn yn ddyddiol.

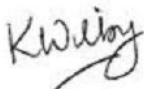
Bydd gweithredu terfyn cyflymder gorfodol o 20 milltir yr awr arfaethedig ar hyd terfyn y cynllun arfaethedig yn ymdrin â phroblemau goryrru a hefyd sicrhau bod y llwybr yn cyrraedd y safon ofynnol i hyrwyddo defnydd o ddulliau teithio llesol trwy'r cysyniad o rannu gofod.

Bydd gostwng y terfyn cyflymder yn ymdrin â phroblemau goryrru a bydd yn gwella diogelwch i gerddwyr a defnyddwyr ffyrdd sy'n agored i niwed, a lleihau tagfeydd a gwella llif y traffig. Bydd lleihau'r tagfeydd o fudd i ddiogelwch y plant sy'n teithio i'r ysgol ac yn ôl adref a bydd hefyd yn gwella ansawdd yr aer ac ansawdd bywyd trigolion lleol.

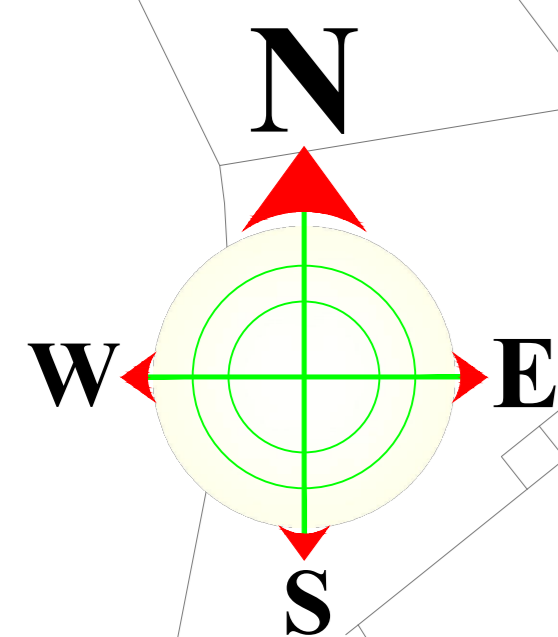
Mae'r Terfyn Cyflymder 20mya yn rhan hanfodol o'r cynllun Llwybrau Diogel mewn Cymunedau a ariennir gan Lywodraeth Cymru. Mae mesurau eraill o'r fath yn cynnwys cyfleusterau croesi newydd a gwell darpariaethau cerdded a beicio.

Ceir manylion y cynigion yn yr Hysbysiad Cyhoeddus ac maent wedi'u cynnwys yn y Gorchymyn Drafft arfaethedig.


Dyddiedig 23 Medi 2022

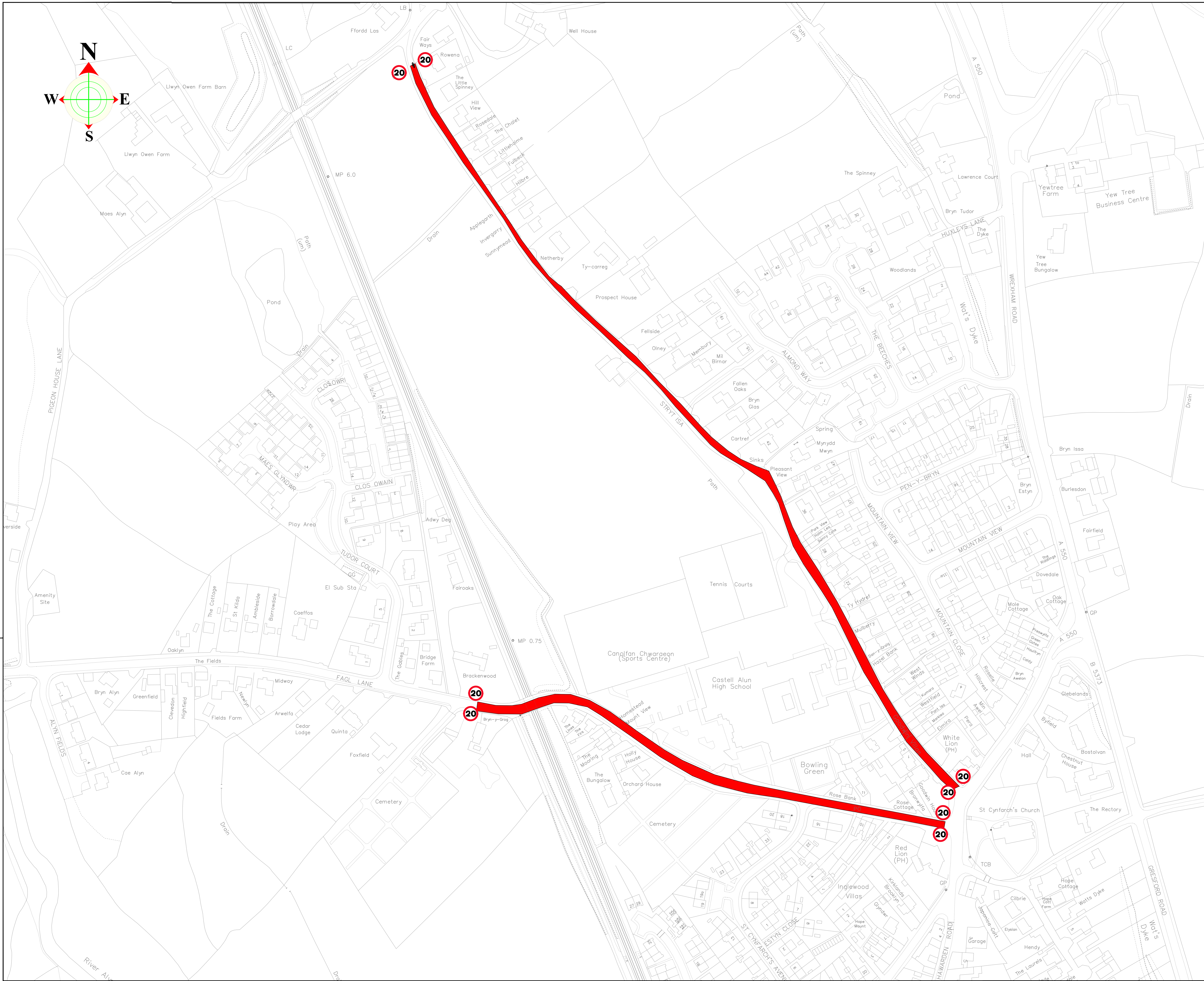


Katie Wilby
Prif Swyddog (Gwasanaethau Stryd a Thrafnidiaeth)
Neuadd y Sir, yr Wyddgrug, Sir y Fflint, CH7 6NF



KEY

 Arfaethedig Terfyn Cyflymder 20mya
Proposed 20mph speed limit



This map is reproduced from Ordnance Survey material with the permission of Ordnance Survey on behalf of the Controller of Her Majesty's Stationery Office. Crown Copyright. Unauthorised reproduction infringes Crown Copyright and may lead to prosecution or civil proceedings. Licence number 100023386, Flintshire County Council, 2018.

PRELIMINARY	APPROVAL	CONSTRUCTION
-------------	----------	--------------

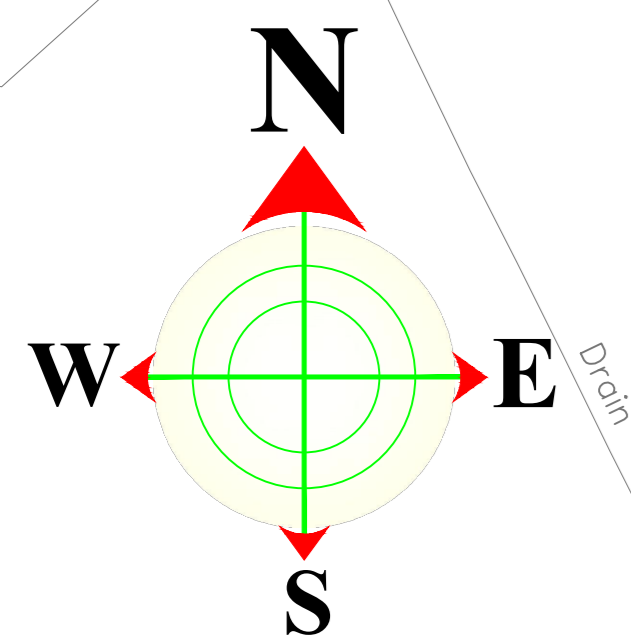
Ph/Rev	Revision Details	Rev. by	Chk. by	Date




Streetscene
Chief Officer (Streetscene and Transportation)
P11 Brynffwrdd (Deddfwraethwr: Stryd Trafforddiadau), Mold, CH7 6NF
Nofoddydd: 01352 707777

Project:
Safer Routes In the Community 2021/22
Fagl Lane, Stryt Isa and A550 Hawarden Road
Hoep
Arfaethedig Terfyn Cyflymder 20mya
Proposed Speed Limit
(Sheet 1 of 1)

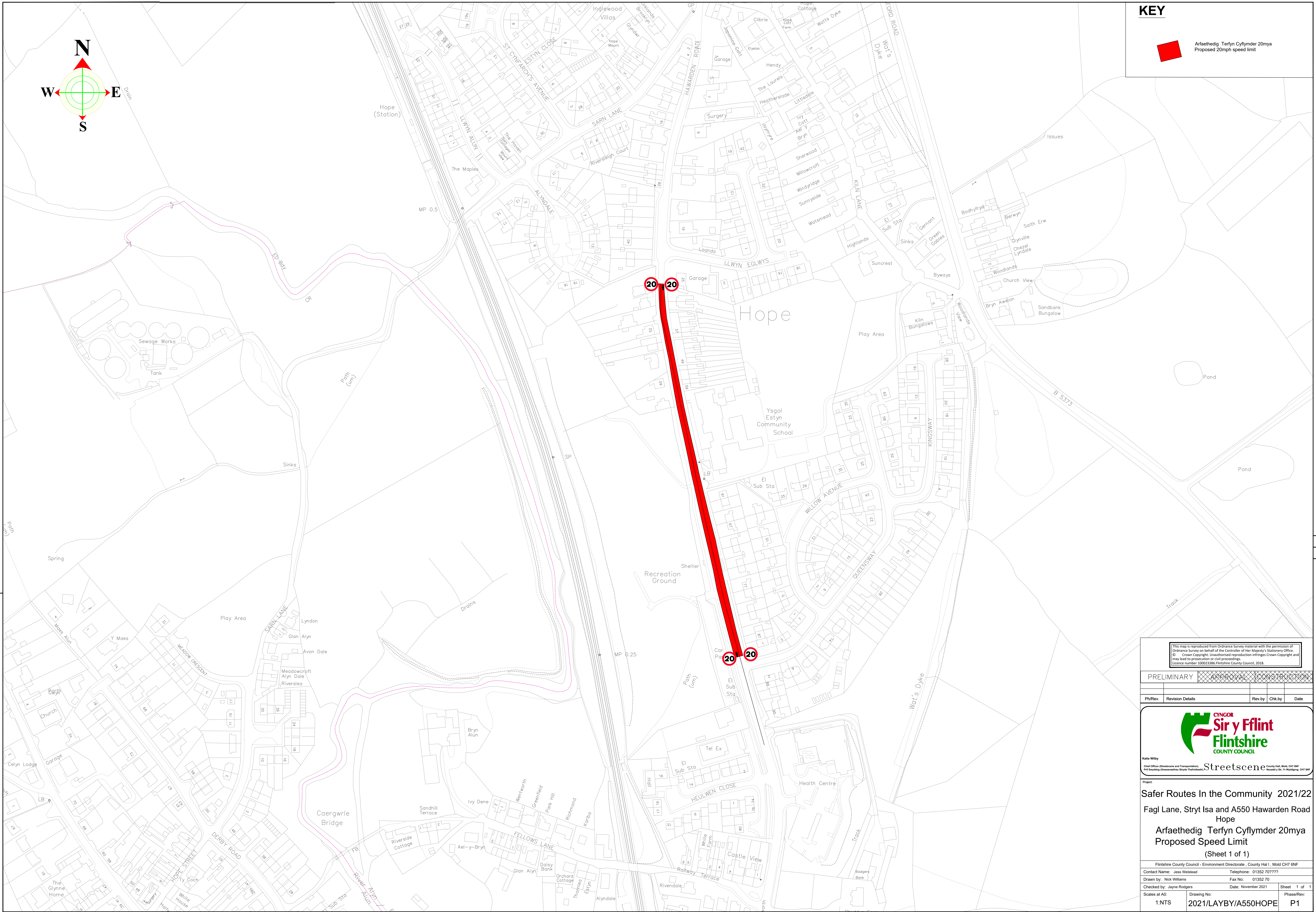
Flintshire County Council - Environment Directorate, County Hall 1, Mold CH7 6NF			
Contact Name: Jess Weishead	Telephone: 01352 707777		
Drawn by: Nick Williams	Fax No: 01352 70		
Checked by: Jayne Rodgers	Date: November 2021	Sheet 1 of 1	
Scales at A0:	Drawing No:	Phase/Rev:	
1:NTS	2021/LAYBY/A550HOPE	P1	



KEY



Arfaethedig Terfyn Cyflymder 20mya
Proposed 20mph speed limit



This map is reproduced from Ordnance Survey material with the permission of Ordnance Survey on behalf of the Controller of Her Majesty's Stationery Office. © Crown Copyright. Unauthorised reproduction infringes Crown Copyright and may lead to prosecution or civil proceedings. Licence number 100023386.Flintshire County Council, 2018.

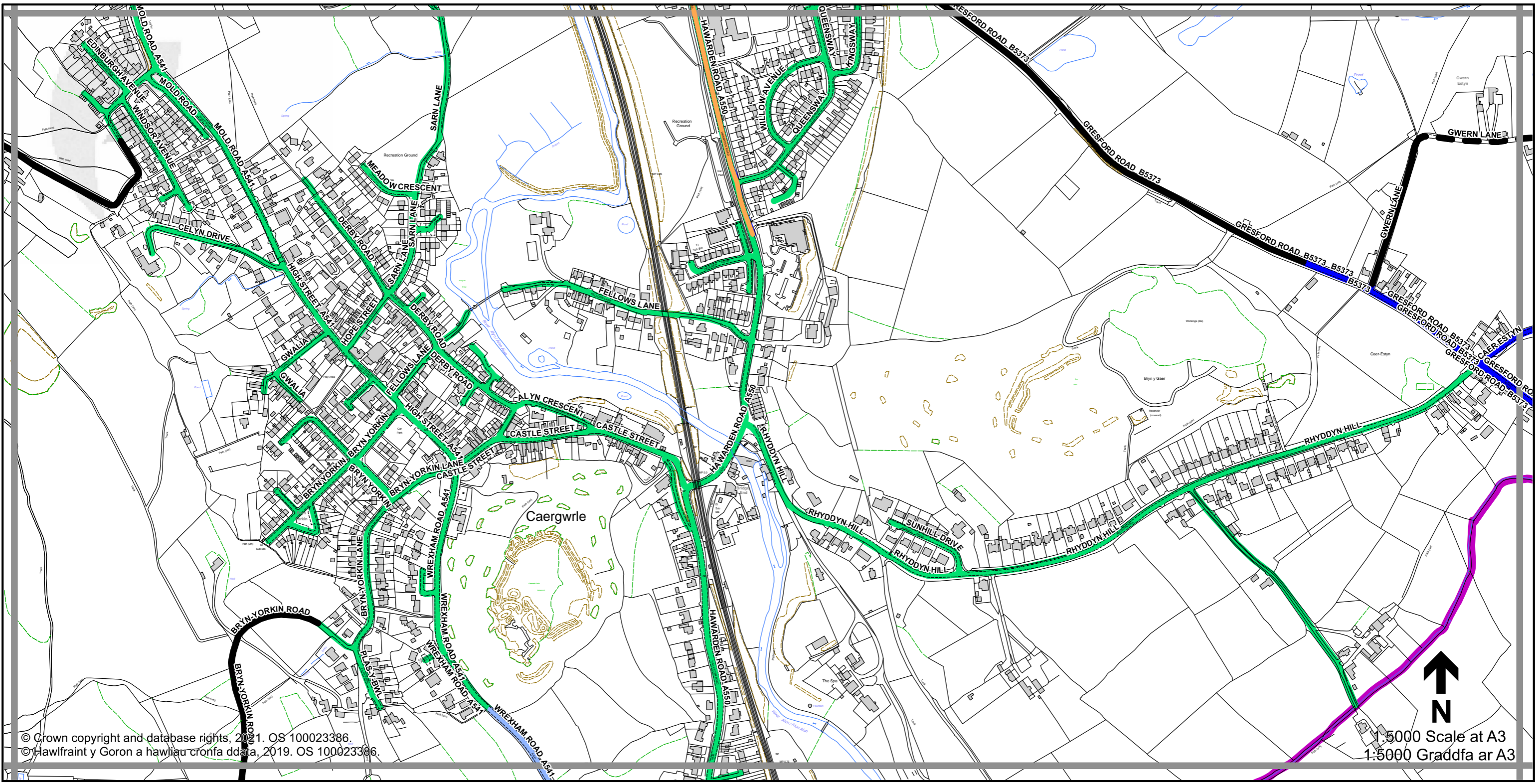
PRELIMINARY	APPROVAL	CONSTRUCTION
Pl/Rev	Revision Details	Rev. by / Chk. by / Date



Streetscene
Chief Officer (Streetscene and Transportation) County Hall, West, CH7 6NF
Tel: 01352 707777 Fax: 01352 707777

Project:
Safer Routes In the Community 2021/22
Fagl Lane, Stryt Isa and A550 Hawarden Road
Hope
Arfaethedig Terfyn Cyflymder 20mya
Proposed Speed Limit
(Sheet 1 of 1)










Flintshire County Council - Environment Directorate, County Hall, Mold CH7 6NF		
Contact Name: Jess Weislead	Telephone: 01352 707777	
Drawn by: Nick Williams	Fax No: 01352 70	
Checked by: Jayne Rodgers	Date: November 2021	Sheet 1 of 1
Scales at A0:	Drawing No: 2021/LAYBY/A550HOPE	Phase/Rev: P1



© Crown copyright and database rights, 2021. OS 100023386.
 © Hawlfraint y Goron a hawliau cronfa ddata, 2019. OS 100023386.

1:5000 Scale at A3
 1:5000 Graddfa ar A3

Legend / Eglurhad

-  20 mph / mya
-  Restricted Road' (30mph)
Ffordd Gyfyngedig (30mya)
-  30 mph by Order
30 mya drwy Orchymyn
-  40 mph / mya
-  50 mph / mya
-  National Speed Limit applies
Terfyn Cyflymder Cenedlaethol yn berthnasol
-  Derestricted by Order (National Speed Limit applies)
Heb Gyfyngiad drwy Orchymyn (Terfyn Cyflymder Cenedlaethol yn berthnasol)
-  Roads subject to separate Orders
Ffyrdd sy'n destun Gorchmynion ar wahân
-  County Boundary / Ffin y Sir



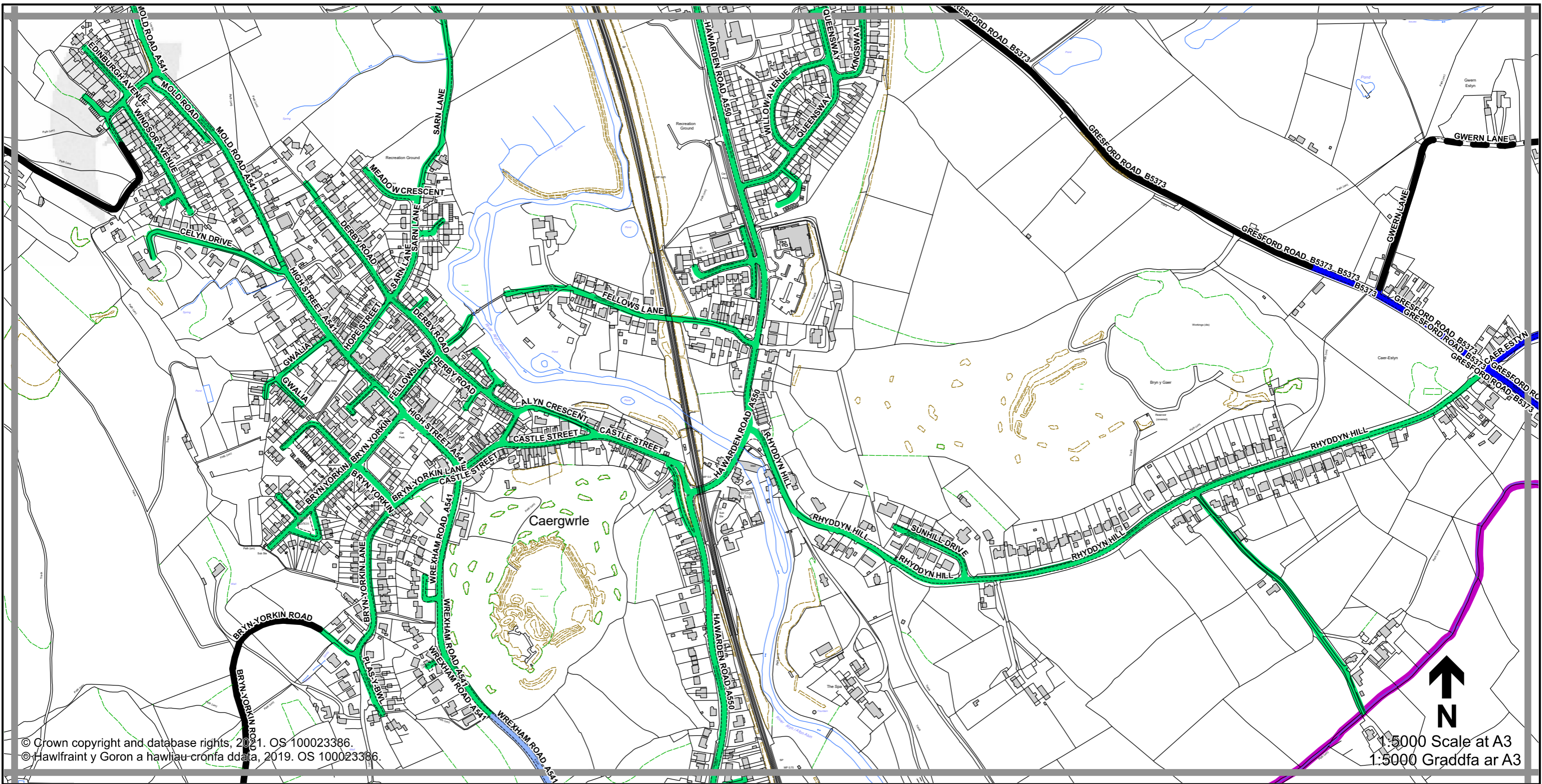
THE FLINTSHIRE COUNTY COUNCIL (VARIOUS ROADS) (20MPH, 30MPH, 40MPH, 50MPH AND NATIONAL SPEED LIMITS. RESTRICTED AND DERESTRICTED ROADS) ORDER 2021.

GORCHYMYN (FFYRDD AMRYWIOL) (20MYA, 30MYA, 40MYA, 50MYA A'R TERFYNAU CYFLYMDER CENEDLAETHOL. FFYRDD CYFYNGEDIG A FFYRDD HEB GYFYNGIAD) CYNGOR SIR Y FFLINT 2021.

Sheet
M5
Dalen

Sheet Revision Number:
 Rhif Adolgiad Y Ddalen: **2**

Sheet Active from:
 Dalen yn weithredol o: **xx/xx/20xx**



Legend / Eglurhad

- 20 mph / mya
- Restricted Road (30mph)
Ffordd Gyfyngedig (30mya)
- 30 mph by Order
30 mya drwy Orchymyn
- 40 mph / mya
- 50 mph / mya
- National Speed Limit applies
Terfyn Cyflymder Cenedlaethol yn berthnasol
- Derestricted by Order (National Speed Limit applies)
Heb Gyfyngiad drwy Orchymyn (Terfyn Cyflymder Cenedlaethol yn berthnasol)
- Roads subject to separate Orders
Ffyrdd sy n destun Gorchmynion ar wahân
- County Boundary / Ffin y Sir



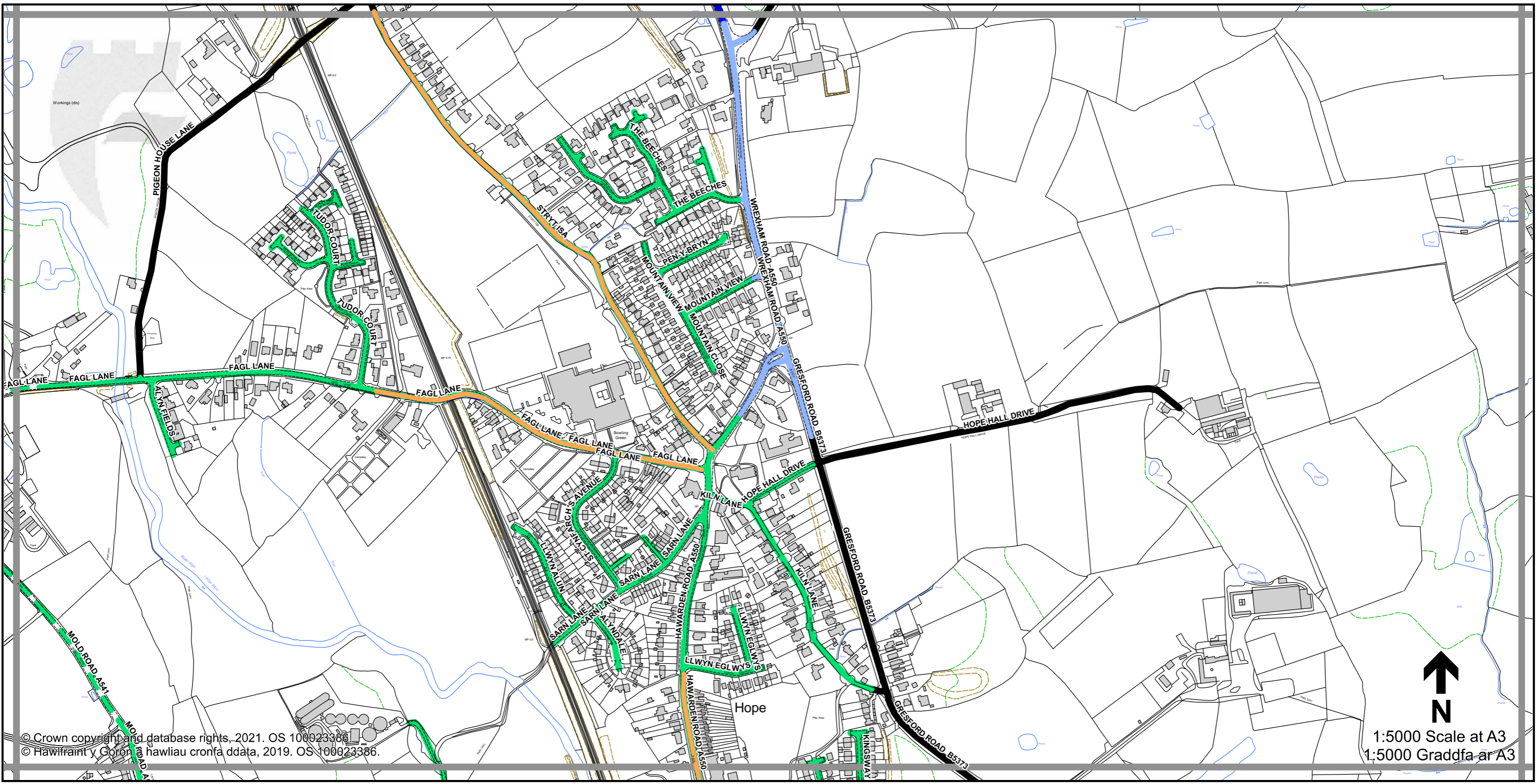
THE FLINTSHIRE COUNTY COUNCIL (VARIOUS ROADS) (20MPH, 30MPH, 40MPH, 50MPH AND NATIONAL SPEED LIMITS. RESTRICTED AND DERESTRICTED ROADS) ORDER 2021.

GORCHYMYN (FFYRDD AMRYWIOL) (20MYA, 30MYA, 40MYA, 50MYA A R TERFYNAU CYFLYMDER CENEDLAETHOL. FFYRDD CYFYNGEDIG A FFYRDD HEB GYFYNGIAD) CYNGOR SIR Y FFLINT 2021.

Sheet
M5
 Dalen

Sheet Revision Number:
 Rhif Adolgiad Y Ddalen: **1**

Sheet Active from:
 Dalen yn weithredol o: **03/09/2021**



© Crown copyright and database rights, 2021. OS 100023386
 © Hawlfraint y Goron a hawliau cronfa ddata, 2019. OS 100023386.

↑
N
1:5000 Scale at A3
1:5000 Graddfa ar A3

Legend / Eglurhad

- 20 mph / mya
- Restricted Road' (30mph)
Ffordd Gyfyngedig (30mya)
- 30 mph by Order
30 mya drwy Orchymyn
- 40 mph / mya
- 50 mph / mya
- National Speed Limit applies
Terfyn Cyflymder Cenedlaethol yn berthnasol
- Derestricted by Order (National Speed Limit applies)
Heb Gyfyngiad drwy Orchymyn (Terfyn Cyflymder Cenedlaethol yn berthnasol)
- Roads subject to separate Orders
Ffyrdd sy'n destun Gorchmynion ar wahân
- County Boundary / Ffin y Sir



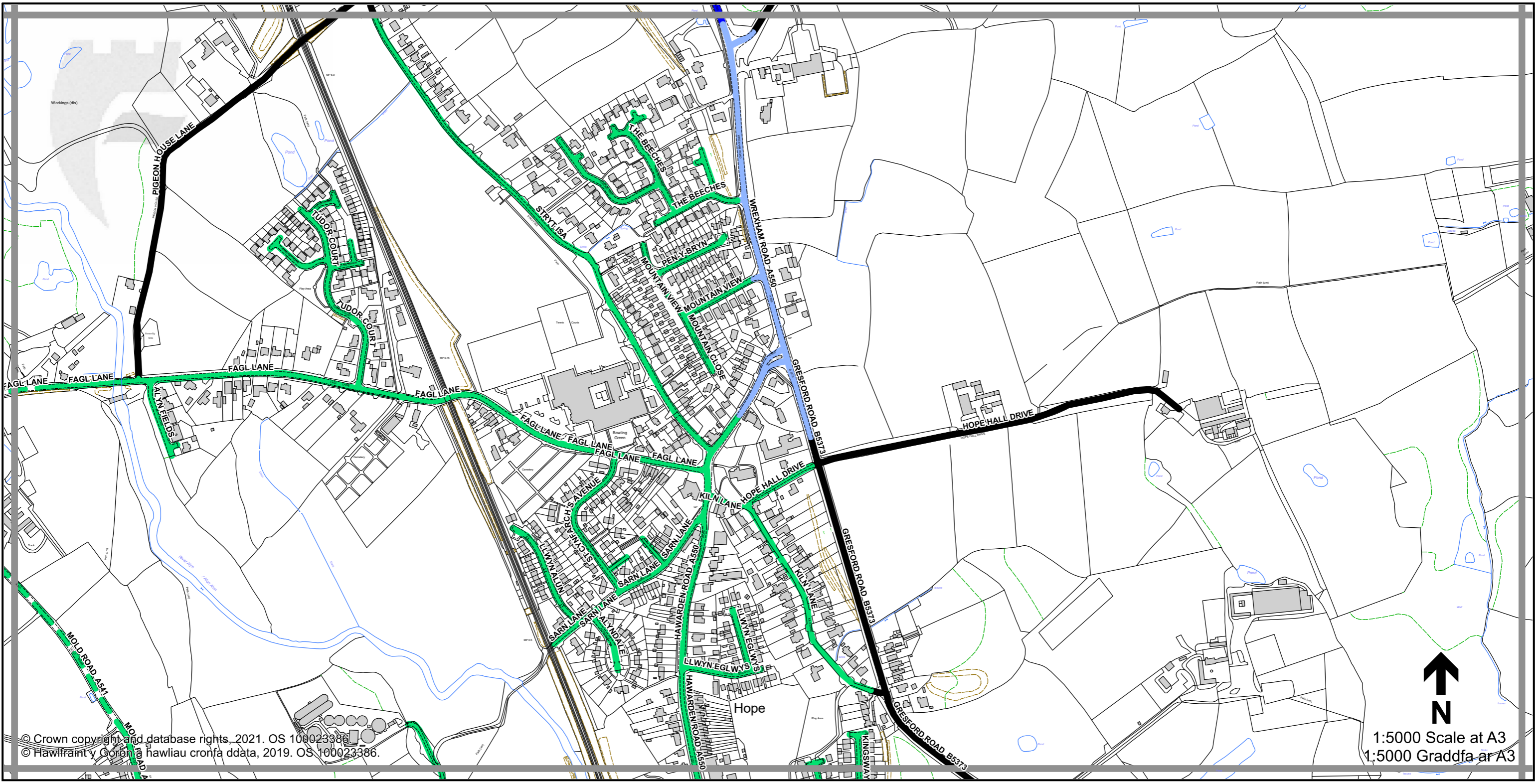
THE FLINTSHIRE COUNTY COUNCIL (VARIOUS ROADS) (20MPH, 30MPH, 40MPH, 50MPH AND NATIONAL SPEED LIMITS. RESTRICTED AND DERESTRICTED ROADS) ORDER 2021.

GORCHYMYN (FFYRDD AMRYWIOL) (20MYA, 30MYA, 40MYA, 50MYA A'R TERFYNAU CYFLYMDER CENEDLAETHOL. FFYRDD CYFYNGEDIG A FFYRDD HEB GYFYNGIAD) CYNGOR SIR Y FFLINT 2021.

Sheet
M6
Dalen

Sheet Revision Number:
Rhif Adolgiad Y Ddalen: **2**

Sheet Active from:
Dalen yn weithredol o: **xx/xx/20xx**



© Crown copyright and database rights, 2021. OS 100023386
 © Hawlfraint y Goron a hawliau cronfa ddata, 2019. OS 100023386.

↑
 N
 1:5000 Scale at A3
 1:5000 Graddfa ar A3

Legend / Eglurhad

- 20 mph / mya
- Restricted Road (30mph)
Ffordd Gyfyngedig (30mya)
- 30 mph by Order
30 mya drwy Orchymyn
- 40 mph / mya
- 50 mph / mya
- National Speed Limit applies
Terfyn Cyflymder Cenedlaethol yn berthnasol
- Derestricted by Order (National Speed Limit applies)
Heb Gyfyngiad drwy Orchymyn (Terfyn Cyflymder Cenedlaethol yn berthnasol)
- Roads subject to separate Orders
Ffyrdd sy n destun Gorchmynion ar wahân
- County Boundary / Ffin y Sir



THE FLINTSHIRE COUNTY COUNCIL (VARIOUS ROADS) (20MPH, 30MPH, 40MPH, 50MPH AND NATIONAL SPEED LIMITS. RESTRICTED AND DERESTRICTED ROADS) ORDER 2021.

GORCHYMYN (FFYRDD AMRYWIOL) (20MYA, 30MYA, 40MYA, 50MYA A R TERFYNAU CYFLYMDER CENEDLAETHOL. FFYRDD CYFYNGEDIG A FFYRDD HEB GYFYNGIAD) CYNGOR SIR Y FFLINT 2021.

Sheet
M6
 Dalen

Sheet Revision Number:
 Rhif Adolgiad Y Ddalen: **1**

Sheet Active from:
 Dalen yn weithredol o: **03/09/2021**