

HYSBYSIAD O GYNNIG

GORCHYMYN CYNGOR SIR Y FFLINT FFYRDD AMRYWIOL YM MWCLE, MYNYDD ISA, NEW BRIGHTON, ALLTAMI, DRURY, BRYN BAAL A BURNTWOOD (TERFYN CYFLYMDER 20MYA)

Mae Cyngor Sir y Fflint yn bwriadu gwneud Gorchymyn drwy arfer ei bwerau dan Adran 84 o Ddeddf Rheoleiddio Traffig Ffyrdd 1984 a Rhan IV Atodlen 9 o'r Ddeddf a phob pŵer galluogi arall, bydd yr effaith i ddiwygio Gorchymyn Cyngor Sir y Fflint (Ffyrdd Amrywiol) (20mya, 30mya, 40mya, 50mya a'r Terfynau Cyflymder Cenedlaethol. Terfyn Ffyrdd Cyfyngedig a Heb Gyfyngiad) 2021, er mwyn gosod:

a) Terfyn cyflymder o 20mya ar: -

BWCLE

B5127 FFORDD LERPWL:

O bwynt 42 metr i'r de-orllewin o'i chyffordd â Ffordd Alltami, hyd at bwynt 181 metr i'r gogledd-orllewin o'i chyffordd â Smithy Lane.

SMITHY LANE: O'i chyffordd â'r B5127 Ffordd Lerpwl, am bellter o 83 metr i gyfeiriad y gorllewin.

EWLOE PLACE (THE WILLOW): O bwynt 19 metr i'r gogledd-orllewin o Ewloe Heath at bwynt 73 metr i'r gogledd-orllewin o'i chyffordd â Brookhill Way.

BROOK STREET: Am ei hyd cyfan.

BANNEL LANE: O'i chyffordd â Brook Street, at bwynt 100 metr i'r dwyrain o'i chyffordd â Little Mountain Road.

B5128 CHURCH ROAD: O'i chyffordd â'r B5127 Ffordd Lerpwl i'w chyffordd â'r A549, yn cynnwys y rhan unffordd.

COPPA VIEW: Am ei hyd cyfan.

JUBILEE ROAD: Am ei hyd cyfan.

DRURY NEW ROAD: Am ei hyd cyfan.

GLOBE WAY: Am ei hyd cyfan.

STANDARD ROAD: Am ei hyd cyfan.

PADESWOOD ROAD SOUTH: O bwynt 87 metr i'r de o'i chyffordd â Megs Lane, i bwynt 130 metr i'r gogledd o'i chyffordd â'r A5118.

NEW BRIGHTON

NEW BRIGHTON ROAD: O'i chyffordd gyda'r A5119, at bwynt 304 metr i'r gogledd-orllewin o'i chyffordd â Chae Isa.

CAE ISA: Am ei hyd cyfan.

BRYN LANE: O'i chyffordd â'r A5119 am ei hyd cyfan.

DRURY

DRURY LANE; O'i chyffordd gyda'r B5128 Church Road, at bwynt 117 metr i'r gogledd-orllewin o'i chyffordd â Slack Lane.

BURNTWOOD

BURNTWOOD ROAD: O'i chyffordd â Drury Lane, at bwynt 50 metr i'r gogledd o'i chyffordd â Dinghouse Wood.

MYNYDD ISA

BRYN ROAD: O'i chyffordd â Chambers Lane i'w chyffordd â Ffordd Alltami.

CHAMBERS LANE: O'i chyffordd â'r A549 Ffordd yr Wyddgrug, at bwynt 39 metr i'r de o'i chyffordd â Mercia Drive.

BRYN Y BAAL

BRYN Y BAAL ROAD: Am ei hyd cyfan.

ALLTAMI

FFORDD ALLTAMI: Am ei hyd cyfan.

WHITE FARM ROAD: Am ei hyd cyfan.

Ym mhob ystyr arall, bydd darpariaethau presennol Gorchymyn Cyngor Sir y Fflint (Ffyrdd Amrywiol) (20mya, 30mya, 40mya, 50mya a'r Terfynau Cyflymder Cenedlaethol. Terfyn Ffyrdd Cyfyngedig a Heb Gyfyngiad) 2021 yn parhau mewn grym.

Gellir archwilio copi o'r Hysbysiad, y Gorchymyn arfaethedig, Mapiau yn dangos pa ffyrdd y bydd y cynnig yn effeithio arnynt a datganiad o resymau'r Cyngor dros gynnig gwneud y Gorchymyn, yn ystod oriau agor arferol, yn swyddfa Cyswllt Bwcle, Llyfrgell Bwcle, Y Precinct, Bwcle, Sir y Fflint, CH7 2EF neu gellir eu gweld ar ein gwefan sef

www.sirfflint.gov.uk > Preswyl > Ffyrdd, Strydoedd a Theithio > Gorchmynion Rheoleiddio Traffig.

Dylid anfon gwrthwynebiadau i'r Gorchymyn arfaethedig, a'r sail ar gyfer gwrthwynebu, yn ysgrifenedig at yr unigolyn isod yn y cyfeiriad isod (gan ddyfynnu cyfeirnod SS/JB/Buckley/20mph/01) erbyn dydd Gwener, 07 Ionawr 2022.

Dyddiedig dydd Gwener 17 Rhagfyr 2021.



Katie Wilby
Prif Swyddog (Gwasanaethau Stryd a Chludiant),
Neuadd y Sir,
Yr Wyddgrug,
Sir y Fflint.
CH7 6NF

**GORCHYMYN CYNGOR SIR Y FFLINT
FFYRDD AMRYWIOL YM MWCLE, MYNYDD ISA, NEW BRIGHTON, ALLTAMI, DRURY,
BRYN BAAL A BURNTWOOD (TERFYN CYFLYMDER 20MYA)**

DATGANIAD O RESYMAU DROS ARGYMELL GWNEUD Y GORCHYMYN

Erbyn mis Awst 2023 bydd Llywodraeth Cymru wedi cyflwyno terfyn cyflymder cenedlaethol safonol o 20mya ar gyfer ffyrdd cyfyngedig mewn ardaloedd preswyl.

Mae Cyngor Sir y Fflint wedi cyflwyno cais llwyddiannus i Lywodraeth Cymru am gyllid i weithredu'r cynllun 20mya ar draws yr holl ffyrdd preswyl ym Mryn y Baal, Bwcle, Drury, Mynydd Isa, Burntwood, New Brighton a Alltami, ac eithrio'r prif ffyrdd dosbarth a fydd yn aros yn 30mya.

Mae'r cynllun hwn yn rhan o gam cyntaf y newidiadau i osod terfyn cyflymder safonol o 20mya a bydd yn arwain at fuddion sylweddol o ran gwella diogelwch ar y ffyrdd yn yr ardal breswyl ehangach. Yn ogystal â hyn, bydd y cynllun hefyd yn gweithredu fel 'galluogydd' i hwyluso a chefnogi'r gwaith o roi isadeiledd Teithio Llesol allweddol ar waith yn yr ardal, gan ei gwneud yn fwy diogel i gerdded a beicio yn y dref a'r pentrefi.

Manteision lleihau'r terfyn cyflymder:

- Gwella diogelwch wrth ymyl ysgolion a lleoliadau eraill sydd â llawer o gerddwyr
- Gwella diogelwch cerddwyr a beicwyr
- Annog pobl i beidio â defnyddio strydoedd preswyl i osgoi traffig
- Gwella hygyrchedd drwy leihau goruchafiaeth cerbydau modur ar y briffordd

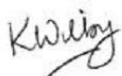
Mae'r mesurau hyn yn ymateb i gais y cyhoedd i wella'r isadeiledd cerdded a beicio yn yr ardal. Maent hefyd yn cyd-fynd yn wych â'r prosiect Teithio Llesol y bwriedir ei roi ar waith ym Mwcle yn ddiweddarach eleni, sydd wedi'i ariannu gan Lywodraeth Cymru (Trawsnewid Trefi).

Bydd gweithredu'r cynigion ehangach yn cyfrannu'n wych at ddymuniad y Cyngor i gael rhwydwaith cludiant cynaliadwy integredig a charbon isel ar draws y sir.

Mae'r Awdurdod yn parhau â'i gyfrifoldeb i ystyried darparu symudiad cerbydau modur a thraffig arall cyfleus a diogel, ac mae'r mesurau arfaethedig yn ceisio sicrhau bod y perygl yn cael ei leihau ar gyfer defnyddwyr ffyrdd ynghyd â gwella amwynder yr ardal.

Mae manylion y cynigion ar gael yn yr Hysbysiad Cyhoeddus ac wedi'u cynnwys yn y Gorchymyn Drafft arfaethedig.

Dyddiedig dydd Gwener 17 Rhagfyr 2021.



Katie Wilby
Prif Swyddog (Gwasanaethau Stryd a Thrafnidiaeth),
Neuadd y Sir, Yr Wyddgrug, Sir y Fflint, CH7 6NF

**GORCHYMYN
(FFYRDD AMRYWIOL) (20MYA, 30MYA, 40MYA, 50MYA A'R TERFYNAU CYFLYMDER
CENEDLAETHOL. FFYRDD CYFYNGEDIG A FFYRDD HEB GYFYNGIAD) CYNGOR SIR Y
FFLINT 2021**

GORCHYMYN

fel y nodir oddi mewn

**Katie Wilby
Prif Swyddog (Strydwedd a Chludiant)
Neuadd y Sir,
Yr Wyddgrug
Sir y Fflint
CH7 6NF**

GORCHYMYN

DEDDF RHEOLEIDDIO TRAFFIG FFYRDD 1984

GORCHYMYN

(FFYRDD AMRYWIOL) (20MYA, 30MYA, 40MYA, 50MYA A'R TERFYNAU CYFLYMDER CENEDLAETHOL. FFYRDD CYFYNGEDIG A FFYRDD HEB GYFYNGIAD) CYNGOR SIR Y FFLINT 2021

Mae Cyngor Bwrdeistref Sir y Fflint (y cyfeirir ato o hyn ymlaen fel "y Cyngor") wrth ddefnyddio'i bwerau dan Adrannau 82, 84 a Rhan IV Atodlen 9 Deddf Rheoleiddio Traffig Ffyrdd 1984 (y cyfeirir ati o hyn ymlaen fel "Deddf 1984") a phob pŵer arall sy'n galluogi ac ar ôl ymgynghori â Phrif Swyddog yr Heddlu yn unol â Rhan III Atodlen 9 Deddf 1984, drwy hyn yn gwneud y Gorchymyn canlynol:

RHAN I – CYFFREDINOL

ENWI A CHYCHWYN

- (1) Gellir enwi'r Gorchymyn hwn yn **GORCHYMYN (FFYRDD AMRYWIOL) (20MYA, 30MYA, 40MYA, 50MYA A'R TERFYNAU CYFLYMDER CENEDLAETHOL. FFYRDD CYFYNGEDIG A FFYRDD HEB GYFYNGIAD) CYNGOR SIR Y FFLINT 2021** a bydd yn dod i rym ar 3 Medi 2021
- (2) Mae cynlluniau **GORCHYMYN (FFYRDD AMRYWIOL) (20MYA, 30MYA, 40MYA, 50MYA A'R TERFYNAU CYFLYMDER CENEDLAETHOL. FFYRDD CYFYNGEDIG A FFYRDD HEB GYFYNGIAD) CYNGOR SIR Y FFLINT 2021** (y cyfeirir atynt o hyn ymlaen fel "y Cynlluniau" a restrir yn yr Atodlen wedi eu hymgorffori i'r Gorchymyn hwn.

DEHONGLIAD

- (3) Bydd Deddf Dehongli 1978 yn berthnasol ar gyfer dehongli'r Gorchymyn hwn gan ei fod yn berthnasol ar gyfer dehongli Deddf Seneddol.
- (4) Yn y Gorchymyn hwn, ac eithrio lle mae'r cyd-destun yn mynnu fel arall, mae gan yr ymadroddion canlynol yr ystyron a neilltuwyd iddynt:-
 - (i) Mae "Deddf 1984" yn golygu Deddf Rheoleiddio Traffig Ffyrdd 1984
 - (ii) Mae "y Cyngor" yn golygu Cyngor Sir Y Fflint.
 - (iii) Mae gan "gerbyd modur" yr un ystyr ag yn Adran 136 Deddf Rheoleiddio Traffig Ffyrdd 1984.
 - (iv) Mae "Gorchymyn" yn golygu Gorchymyn Cyngor Sir y Fflint (Ffyrdd Amrywiol) (Terfyn Cyflymder 20mya, 30mya, 40mya, 50mya a Ffyrdd heb Gyfyngiad) 2021.
 - (v) Mae "y Cynlluniau" yn golygu Atodlenni Map Gorchymyn Cyngor Sir y Fflint (Ffyrdd Amrywiol) (Terfyn Cyflymder 20mya, 30mya, 40mya, 50mya a Ffyrdd heb Gyfyngiad) 2021 a restrir yn yr Atodlen sydd wedi eu hymgorffori i'r Gorchymyn hwn.
 - (vi) Mae gan "ffordd gyfyngedig" yr un ystyr ag yn Adran 82 Deddf 1984.
 - (vii) Mae gan "ffordd" yr un ystyr ag yn adran 192 Deddf Traffig Ffyrdd 1988.

- (viii) Mae "lluoeedd arbennig" yn golygu'r unedau hynny o'r lluoedd arfog, y mae'r cyfrifoldeb dros gynnal eu gallu gan Gyfarwyddwr y Lluoeedd Arfog neu sydd am y tro yn ddarostyngedig i orchmynion gweithredol y Cyfarwyddwr hwnnw.

RHAN II – DARPARIAETHAU CYFFREDINOL

- (5) Ac eithrio lle nodir yn wahanol, mae unrhyw gyfeiriad yn y Gorchymyn hwn at Erthygl neu Atodlen â rhif yn gyfeiriad at yr Erthygl neu'r Atodlen sy'n dwyn y rhif hwnnw yn y Gorchymyn hwn.
- (6) Ac eithrio fel y darperir yn Erthygl 13 y Gorchymyn hwn, ni chaiff unrhyw berson yrru unrhyw gerbyd modur ar gyflymder uwch na 20 mya ar y rhannau o ffyrdd a nodir fel "20 mya" ar y Cynlluniau sydd wedi eu hatodi at y Gorchymyn hwn.
- (7) Ac eithrio fel y darperir yn Erthygl 13 y Gorchymyn hwn, ni chaiff unrhyw berson yrru unrhyw gerbyd modur ar gyflymder uwch na 30 mya ar y rhannau o ffyrdd a nodir fel "30 mya" ar y Cynlluniau sydd wedi eu hatodi at y Gorchymyn hwn.
- (8) Ac eithrio fel y darperir yn Erthygl 13 y Gorchymyn hwn, ni chaiff unrhyw berson yrru unrhyw gerbyd modur ar gyflymder uwch na 40 mya ar y rhannau o ffyrdd a nodir fel "40 mya" ar y Cynlluniau sydd wedi eu hatodi at y Gorchymyn hwn.
- (9) Ac eithrio fel y darperir yn Erthygl 13 y Gorchymyn hwn, ni chaiff unrhyw berson yrru unrhyw gerbyd modur ar gyflymder uwch na 50 mya ar y rhannau o ffyrdd a nodir fel "50 mya" ar y Cynlluniau sydd wedi eu hatodi at y Gorchymyn hwn.
- (10) Bydd y darnau o ffyrdd a restrir yn Ffyrdd Codi Cyfyngiad ar y cynlluniau sydd ynghlwm wrth y Gorchymyn hwn yn peidio â bod yn ffyrdd cyfyngedig yn unol ag Adran 82 Deddf 1984.
- (11) Mae'r darnau o ffyrdd a restrir yn Ffyrdd Cyfyngedig ar y cynlluniau sydd ynghlwm wrth y Gorchymyn yn ffyrdd cyfyngedig yn rhinwedd Adrannau 81 ac 82 Deddf 1984.
- (12) Mae'r darnau o ffyrdd a nodir fel Terfyn Cyflymder Cenedlaethol ar y Cynlluniau sydd ynghlwm wrth y Gorchymyn hwn yn ddarostyngedig i Derfynau Cyflymder Cenedlaethol.
- (13) Ni fydd unrhyw beth yn Erthyglau 6, 7, 8, 9 a 10 y Gorchymyn hwn yn berthnasol i:
- (a) unrhyw gerbyd sy'n cael ei ddefnyddio gan y gwasanaethau brys at y pwrpasau a ddisgrifir yn adran 87 Deddf 1984;
- (b) unrhyw gerbyd yn cael ei ddefnyddio at bwrpas llyngesol, milwrol neu lu awyr, ac yn cael ei yrru gan berson sydd am y tro yn ddarostyngedig i orchmynion aelod o luoedd arfog y Goron, sy'n aelod o'r lluoedd arbennig:
- (i) mewn ymateb, neu ar gyfer ymarfer ymateb, i argyfwng diogelwch gwladol gan berson sydd wedi ei hyfforddi i yrru ar gyflymder uchel; neu
- (ii) at bwrpas hyfforddi person i yrru cerbydau ar gyflymder uchel.
- (c) unrhyw gerbyd arall sydd wedi ei eithrio gan Reoliadau Eithriadau Traffig Ffyrdd (Lluoeedd Arbennig) (Amrywiad a Diwygiad) 2011 fel y'i diwygiwyd.

RHAN III – DIRYMIADAU

- (14) Mae'r Gorchmynion canlynol drwy hyn yn cael eu dirymu:

Gorchymyn Cyngor Sir y Fflint (Broughton Hall Road, Ffordd yr Eglwys, Ffordd Clewden a Llys Cadnant, Brychdyn) (Parth Terfyn Cyflymder 20mya) 2019

Gorchymyn Cyngor Sir y Fflint (Lôn Knowle, Mountain Close, Bwcle) (Parth Terfyn Cyflymder 20mya) 2019

Gorchymyn Cyngor Sir y Fflint (A548 Ffordd Caer, Oakenholt) (40mya a 50mya a Dileu Cyfyngiad Cyflymder) 2019

Gorchymyn Cyngor Sir y Fflint (Ffordd Pennant a Ffordd Wasanaeth, Maes Pennant, Mostyn) (Parth Terfyn Cyflymder 20mya) 2018

Gorchymyn Cyngor Sir y Fflint (A541 ac A5118 Llong, yr Wyddgrug) (Codi'r Cyfyngiad Terfyn Cyflymder) 2018

Gorchymyn Cyngor Sir y Fflint (Stryd Grosvenor, Ffordd Fictoria, Ffordd Alexandra a Gas Lane, yr Wyddgrug) (Parth Cyfyngiad Cyflymder 20mya) 2018

Gorchymyn Cyngor Sir y Fflint (Ffordd Efrog, Cei Connah) (Terfyn Cyflymder 20mya) 2018

Gorchymyn Cyngor Sir y Fflint (A548 Ffordd Osgoi Bagillt) (Terfyn Cyflymder 40mya a 50mya) 2018

Gorchymyn Cyngor Sir y Fflint (A5026 Boot Hill, Treffynnon) (Terfyn Cyflymder 50mya a 30mya) (Diwygiad i Godi'r Cyfyngiad) 2015

Gorchymyn Cyngor Sir y Fflint (Stryd Fawr, Bagillt) (Stad Manor i gyffordd Gwesty Blossom's) (Ffordd Gyfyngedig) (Diwygiad) 2015

Gorchymyn Cyngor Sir y Fflint (A5104 Ffordd yr Wyddgrug, Cyfnewidfa Warren Bank ar yr A55 a Lesters (Leicesters) Lane, Brychdyn) (Terfyn Cyflymder) 2015

Gorchymyn Cyngor Sir y Fflint (A550 Tinkersdale, Dobshell, i Benarlâg) (Terfyn Cyflymder 40mya) 2014

Gorchymyn Cyngor Sir y Fflint (Priffordd, Kinnerton Lane, Sandy Lane Sandy Lane, The Green, Higher Kinnerton) (Terfyn Cyflymder) 2014

Gorchymyn Cyngor Sir y Fflint (A541 Pontblyddyn i Gaergwrle) 2013

Gorchymyn Cyngor Sir y Fflint (A549/A550 Dobshell) 2013

Gorchymyn Cyngor Sir y Fflint (Strand Walk, Strand Park a'r Ffordd Gyfagos, Treffynnon) (Parth 20mya) 2013

Gorchymyn Cyngor Sir y Fflint (A548 Gronant i Dy'r y Morfa) (Terfyn Cyflymder) 2013

Gorchymyn Cyngor Sir y Fflint (A5104 a B5125 Brychdyn i Saltney) 2012

Gorchymyn Cyngor Sir y Fflint (B5121 a Ffyrdd Eraill, Brynffordd) (Terfyn Cyflymder) 2012

Gorchymyn Cyngor Sir y Fflint (B5129 Kelsterton Road a Kelsterton Lane, Cei Connah) (Terfyn Cyflymder) 2012

Gorchymyn Cyngor Sir y Fflint (A5104/B5101 Ffordd y Gilrhos a Ffordd y Llan, Treuddyn) (Terfyn Cyflymder) 2011

Gorchymyn Cyngor Sir y Fflint (A548 Ffordd y Glannau, Ffynnongroyw) (Terfyn Cyflymder 40mya) 2010

Gorchymyn Cyngor Sir y Fflint (A541 Hendre) (Terfyn Cyflymder) 2009

Gorchymyn Cyngor Sir y Fflint (A548 a Ffordd Hafod y Ddôl, Llannerch-y-Mor) (Terfyn Cyflymder 40mya) 2007

Gorchymyn Cyngor Sir y Fflint (A5104 Ffordd Caer a Sandy Lane/Boundary Lane, Saltney) (Ffyrdd Cyfyngedig) 2007

Gorchymyn Cyngor Sir y Fflint (B5125 Brychdyn) (Terfyn Cyflymder 50mya) 2006

Gorchymyn Cyngor Sir y Fflint (A550, B5373 Kinnerton Road, Yr Hôb) (Terfyn Cyflymder 40mya) 2005

Gorchymyn Cyngor Sir y Fflint (B5129 Ffordd Caer, Pentre, Sandycroft (Ffordd Gyfyngedig) (Dirymiad a Diwygiad) 2005

Gorchymyn Cyngor Sir y Fflint (A5104/A5118 Padeswood a Phenyffordd (Terfyn Cyflymder 40mya) ac A550 Ffordd Penarlâg, Penymynydd/Penyffordd) (Terfyn Cyflymder 20mya a Diwygiad i Godi'r Cyfyngiad) 2004

Gorchymyn Cyngor Sir y Fflint (A5104 Ffordd Caer, Penymynydd, Sir y Fflint) (Ffordd Gyfyngedig) 2004

Gorchymyn Cyngor Sir y Fflint (A5104 Brychdyn, Sir y Fflint) (Ffordd Gyfyngedig) 2004

Gorchymyn Cyngor Sir y Fflint (A5104 Rhydtalog) (Codi'r Cyfyngiad Cyflymder) 2004

Gorchymyn Cyngor Sir y Fflint (Ffyrdd Amrywiol yng Nghaergwrle a Phontblyddyn, Sir y Fflint) (Terfynau Cyflymder Amrywiol) (Dirymiad a Diwygiad) 2004

Gorchymyn Cyngor Sir y Fflint (Stryd Fawr, Bagillt) (Stad Manor i gyffordd Gwesty Blossom's) (Terfyn Cyflymder 40mya) 2004

Gorchymyn Cyngor Sir y Fflint (A548 Ffordd Fynediad Ddwyreiniol a Sealand Road, Sealand) (Terfyn Cyflymder 40mya) a (B5441 Ffordd Fynediad Orllewinol, Sealand) (Ffordd Gyfyngedig) (Dirymiad) 2004

Gorchymyn Cyngor Sir Y Fflint (A5119 New Brighton, ger yr Wyddgrug) (Terfyn Cyflymder 40mya a 30mya) (Amrywiad) 2003

Gorchymyn Cyngor Sir y Fflint (Gorchymyn Sir y Fflint (Ardal Adeiledig) (Rhif 2) 1935) (A549 Dirty Mile, Bwcle) (Ffordd Gyfyngedig) (Amrywiad) 2003

Gorchymyn Cyngor Sir y Fflint (A548 Ffordd Treffynnon, y Fflint) (Terfyn Cyflymder 40mya) 2002

Gorchymyn Cyngor Sir y Fflint (Chester Close, Caernarvon Close a Ffyrdd Amrywiol, Shotton) (Cyfyngiad Cyflymder 20mya) 2002

Gorchymyn Cyngor Sir y Fflint (A548 Tanlan, Ffynnongroyw) (Estyn Terfyn Cyflymder 40mya) 2000

Gorchymyn Cyngor Sir y Fflint (Babell Road a Monastery Road, yr Orsedd) (Terfyn Cyflymder 40mya) 1999

Gorchymyn Cyngor Sir y Fflint (Ffordd Brynffordd a Ffordd Milwr, Pentre Helygain) (Estyn Terfyn Cyflymder 20mya) 1999

Gorchymyn Cyngor Sir y Fflint (A548 Cyfnewidfa Parc Glannau Dyfrdwy i Oakenholt 1997) (Codi'r Cyfyngiad) 1997

Gorchymyn Cyngor Sir y Fflint (B5126 Ffordd yr Wyddgrug, Cei Connah) (Terfyn Cyflymder 30mya) 1997

Gorchymyn Cyngor Sir Clwyd (Ffordd Osgoi yr Wyddgrug – Ffyrdd Amrywiol) (Ffyrdd Cyfyngedig a Chodi'r Cyfyngiad) (Rhif 1) 1993

Gorchymyn Cyngor Sir Clwyd (A548 Ffordd Bagillt, Mecca, Maes-glas) (40mya) (Rhif 3) 1993

Gorchymyn Cyngor Sir Clwyd (A548 Boot End, Bagillt i Mecca, Maes-glas) (Codi'r Cyfyngiad) (Rhif 1) 1992

Gorchymyn Cyngor Sir Clwyd (A548 Bagillt) (Codi'r Cyfyngiad) (Rhif 2) 1991

Gorchymyn Cyngor Sir Clwyd (Ffyrdd Amrywiol, Ardal Ffordd Osgoi Treffynnon) (Codi'r Cyfyngiad) (Rhif 3) 1991

Gorchymyn Cyngor Sir Clwyd (A550 Ffordd Osgoi Penyffordd) (Codi'r Cyfyngiadau) (Rhif 1) 1991

Gorchymyn Cyngor Sir Clwyd (Ffyrdd Amrywiol, Ardal Ffordd Osgoi Llaneurgain) (Codi'r Cyfyngiad) (Rhif 3) 1990

Gorchymyn Cyngor Sir Clwyd (A548 rhwng y Fflint a Bagillt) (Codi'r Cyfyngiad) (Rhif 1) 1988

Gorchymyn Cyngor Sir Clwyd (C75 Ffordd y Llan Cilcain) (Ffyrdd Cyfyngedig) (Rhif 1) 1986

Gorchymyn Cyngor Sir Clwyd (A541 Ffordd Dinbych) (Codi'r Cyfyngiad) (Rhif 1) 1986

Gorchymyn Cyngor Sir Clwyd (A541 a B5444, Llong) (Codi'r Cyfyngiad) (Rhif 4) 1986

Gorchymyn Cyngor Sir Clwyd (Ffyrdd Amrywiol, Dobshell a Brychdyn) (Codi'r Cyfyngiad) (Rhif 2) 1986

Gorchymyn Cyngor Sir Clwyd (Factory Pool Lane yr Wyddgrug) (Codi'r Cyfyngiad) 1985

Gorchymyn Cyngor Sir Clwyd (A548 Gronant) (Terfyn Cyflymder 40mya) (Rhif 2) 1984

Gorchymyn Cyngor Sir Clwyd (Ffyrdd Cyfyngedig) (Rhif 3) 1983

Gorchymyn Cyngor Sir Clwyd (Ffyrdd Cyfyngedig) (Rhif 1) 1982

Gorchymyn Cyngor Sir Clwyd (Ffyrdd Cyfyngedig) (Rhif 4) 1980

Gorchymyn Cyngor Sir Clwyd (Ffyrdd Cyfyngedig) (Rhif 1) 1979

Gorchymyn Cyngor Sir Clwyd (Ffyrdd Cyfyngedig) (Rhif 1) 1978

Gorchymyn Cyngor Sir Clwyd (Ffyrdd Cyfyngedig) (Rhif 2) 1978

Gorchymyn Cyngor Sir Clwyd (Ffyrdd Cyfyngedig) (Rhif 1) 1977

Gorchymyn Cyngor Sir Clwyd (Ffyrdd Cyfyngedig) (Rhif 2) 1977

Gorchymyn Cyngor Sir Clwyd (Ffyrdd Cyfyngedig) (Rhif 4) 1975

Gorchymyn Cyngor Sir Clwyd (Ffyrdd Cyfyngedig) (Rhif 3) 1975

Gorchymyn Cyngor Sir Clwyd (Ffyrdd Cyfyngedig) (Rhif 2) 1975

Gorchymyn Cyngor Sir Clwyd (Ffyrdd Cyfyngedig) (Rhif 2) 1973

Gorchymyn Cyngor Sir Clwyd (Ffyrdd Cyfyngedig) (Rhif 1) 1972

Gorchymyn Cyngor Sir Clwyd (Terfyn Cyflymder 40mya) (Rhif 1) 1974

Gorchymyn Cyngor Sir y Fflint (Terfyn Cyflymder 40mya) (Rhif 3) 1971

Gorchymyn Cyngor Sir y Fflint (Terfyn Cyflymder 40mya) (Rhif 4) 1971

Gorchymyn Cyngor Sir y Fflint (Ffyrdd Cyfyngedig) (Rhif 1) 1971

Gorchymyn Cyngor Sir y Fflint (Ffyrdd Cyfyngedig) (Rhif 4) 1970

Gorchymyn Cyngor Sir y Fflint (Ffyrdd Cyfyngedig) (Rhif 5) 1970

Gorchymyn Cyngor Sir y Fflint (Ffyrdd Cyfyngedig) (Rhif 2) 1970

Gorchymyn Cyngor Sir y Fflint (Ffyrdd Cyfyngedig) (Rhif 1) 1970

Gorchymyn Cyngor Sir y Fflint (Terfyn Cyflymder 40mya) (Rhif 2) 1970

Gorchymyn Cyngor Sir y Fflint (Terfyn Cyflymder 40mya) (Rhif 5) 1970

Gorchymyn Cyngor Sir y Fflint (Ffyrdd Cyfyngedig) (Rhif 3) 1967

Gorchymyn Cyngor Sir y Fflint (Ffyrdd Cyfyngedig) (Rhif 1) 1967

Gorchymyn Cyngor Sir y Fflint (Terfyn Cyflymder 40mya) (Ffordd Sandycroft, Queensferry) (Rhif 1) 1962

Gorchymyn Cyngor Sir y Fflint (Ardaloedd Adeiledig) (Treuddyn) 1960

Gorchymyn Cyngor Sir y Fflint (Ardaloedd Adeiledig) (Rhif 1) 1952

Gorchymyn Cyngor Sir y Fflint (Ardaloedd Adeiledig) (Rhif 1) 1951

Gorchymyn Cyngor Sir y Fflint (Ardaloedd Adeiledig) 1935

Gorchymyn Cyngor Sir y Fflint (Ardaloedd Adeiledig) (Rhif 2) 1935

(15) Heb ragfarnu dilysrwydd unrhyw beth a wneir neu unrhyw rwymedigaeth o safbwynt unrhyw weithred neu anweithred cyn i'r Gorchymyn hwn ddod i rym, mae holl Orchymynion Rheoleiddio Traffig Cyngor Sir y Fflint sy'n ymwneud â therfyn cyflymder ar unrhyw ran o ffordd yn ddarostyngedig i'r Gorchymyn hwn trwy hyn yn cael eu dirymu i'r graddau eu bod yn anghyson â'r Gorchymyn hwn.

ATODLEN

Map Atodlen Taflen	Rhif Adolgiad Y Ddalen	Map Atodlen Taflen	Rhif Adolgiad Y Ddalen	Map Atodlen Taflen	Rhif Adolgiad Y Ddalen
A30	1	C22	1	E30	1
A29	1	C21	1	E29	1
A28	1	C20	1	E28	1
A27	1	C19	1	E27	1
B32	1	C18	1	E26	1
B31	1	C17	1	E25	1
B30	1	D32	1	E24	1
B29	1	D31	1	E23	1
B28	1	D30	1	E22	1
B27	1	D29	1	E21	1
B26	1	D28	1	E20	1
B25	1	D27	1	E19	1
B24	1	D26	1	E18	1
B22	1	D25	1	E17	1
B21	1	D24	1	E16	1
C32	1	D23	1	E15	1
C31	1	D22	1	E14	1
C30	1	D21	1	E13	1
C29	1	D20	1	E12	1
C28	1	D19	1	E11	1
C27	1	D18	1	E10	1
C26	1	D17	1	F28	1
C25	1	D16	1	F27	1
C24	1	D15	1	F26	1
C23	1	D14	1	F25	1

Map Atodlen Taflen	Rhif Adolgiad Y Ddalen	Map Atodlen Taflen	Rhif Adolgiad Y Ddalen	Map Atodlen Taflen	Rhif Adolgiad Y Ddalen
F24	1	G13	1	I20	1
F23	1	G12	1	I19	1
F22	1	G11	1	I18	1
F21	1	G10	1	I17	1
F20	1	H25	1	I16	1
F19	1	H24	1	I15	1
F18	1	H23	1	I14	1
F17	1	H22	1	I13	1
F16	1	H21	1	I12	1
F15	1	H20	1	I11	1
F14	1	H19	1	I10	1
F13	1		1	I9	1
F12	1		1	I8	1
F11	1		1	I7	1
F10	1		1	I6	1
G26	1	H14	1	I5	1
G25	1	H13	1	I4	1
G24	1	H12	1	I3	1
G23	1	H11	1	I2	1
G22	1	H10	1	I1	1
G21	1	H9	1	J21	1
G20	1	H8	1	J20	1
G19	1	H7	1	J19	1
G18	1	H6	1	J18	1
G17	1	H5	1	J17	1
G16	1	I23	1	J16	1
G15	1	I22	1	J15	1
G14	1	I21	1	J14	1

Map Atodlen Taflen	Rhif Adolgiad Y Ddalen	Map Atodlen Taflen	Rhif Adolgiad Y Ddalen	Map Atodlen Taflen	Rhif Adolgiad Y Ddalen
J13	1	K5	1	M17	1
J12	1	K4	1	M16	1
J11	1	K3	1	M15	1
J10	1	K2	1	M14	1
J9	1	L19	1	M13	1
J8	1	L18	1	M12	1
J7	1	L17	1	M11	1
J6	1	L16	1	M10	1
J5	1	L15	1	M9	1
J4	1	L14	1	M8	1
J3	1	L13	1	M7	1
J2	1	L12	1	M6	1
J1	1	L11	1	M5	1
K19	1	L10	1	M4	1
K18	1	L9	1	M3	1
K17	1	L8	1	N19	1
K16	1	L7	1	N18	1
K15	1	L6	1	N17	1
K14	1	L3	1	N16	1
K13	1	L2	1	N15	1
K12	1	L5	1	N14	1
K11	1	L4	1	N13	1
K10	1	L3	1	N12	1
K9	1	L2	1	N11	1
K8	1	M20	1	N10	1
K7	1	M19	1	N9	1
K6	1	M18	1	N8	1

Map Atodlen Taflen	Rhif Adolgiad Y Ddalen	Map Atodlen Taflen	Rhif Adolgiad Y Ddalen	Map Atodlen Taflen	Rhif Adolgiad Y Ddalen
N7	1	O12	1	P13	1
N6	1	O11	1	P12	1
N5	1	O10	1	P11	1
O18	1	O9	1	Q14	1
O17	1	O8	1	Q13	1
O16	1	O7	1	Q12	1
O15	1	P16	1		
O14	1	P15	1		
O13	1	P14	1		

Gosodwyd **SÊL GYFFREDIN SIR Y FFLINT**
at hyn
ar y 1 diwrnod Medi 2021 ym mhresenoldeb :-

)
)
)



Y CADEIRYDD

RHEOLWR GWASANAETHAU CYFREITHIOL

PRIF SWYDDOG (LLYWODRAETHU)

GORCHYMYN CYNGOR SIR Y FFLINT

**FFYRDD AMRYWIOL YM MWCLE, MYNYDD ISA, NEW BRIGHTON,
ALLTAMI, DRURY, BRYN BAAL A BURNTWOOD**

**(FFYRDD AMRYWIOL) (20MYA, 30MYA, 40MYA, 50MYA A'R
TERFYNAU CYFLYMDER CENEDLAETHOL. FFYRDD CYFYNGEDIG
A FFYRDD HEB GYFYNGIAD) (GWELLIANT 1) CYNGOR SIR Y
FFLINT 202X**

**Katie Wilby
Prif Swyddog (Gwasanaethau Stryd a Chludiant),
Cyngor Sir y Fflint
Neuadd y Sir
Yr Wyddgrug
Sir y Fflint
CH7 6NF**

GORCHYMYN CYNGOR SIR Y FFLINT
FFYRDD AMRYWIOL YM MWCLE, MYNYDD ISA, NEW BRIGHTON, ALLTAMI, DRURY,
BRYN BAAL A BURNTWOOD

(FFYRDD AMRYWIOL) (20MYA, 30MYA, 40MYA, 50MYA A'R TERFYNAU CYFLYMDER
CENEDLAETHOL. FFYRDD CYFYNGEDIG A FFYRDD HEB GYFYNGIAD) (GWELLIANT 1)
CYNGOR SIR Y FFLINT 202X

Mae Cyngor Sir y Fflint (y cyfeirir ato o hyn ymlaen fel “y Cyngor”) wrth ddefnyddio’i rymoedd dan Adran 84 a Rhan IV Atodlen 9 Deddf Rheoleiddio Traffig Ffyrdd 1984 (y cyfeirir ati o hyn ymlaen fel “Deddf 1984”) a phob grym arall sy’n galluogi ac ar ôl ymgynghori â Phrif Swyddog yr Heddlu yn unol â Rhan III Atodlen 9 Deddf 1984, yn gwneud y Gorchymyn canlynol:

ADRAN 1 – RHAGARWEINIOL

Enwi a chychwyn

1. Fe ddaw’r Gorchymyn hwn i rym ar xx xx 202- a gellir cyfeirio ato fel GORCHYMYN FFYRDD AMRYWIOL YM MWCLE, MYNYDD ISA, NEW BRIGHTON, ALLTAMI, DRURY, BRYN BAAL A BURNTWOOD. (FFYRDD AMRYWIOL) (20MYA, 30MYA, 40MYA, 50MYA A'R TERFYNAU CYFLYMDER CENEDLAETHOL. FFYRDD CYFYNGEDIG A DILEU CYFYNGIAD) (DIWYGIAD RHIF 01) CYNGOR SIR Y FFLINT 202-

Darpariaethau Cyffredinol

2. Bydd Deddf Dehongli 1978 yn berthnasol ar gyfer dehongli’r Gorchymyn hwn gan ei fod yn berthnasol ar gyfer dehongli Deddf Seneddol.
3. Ac eithrio lle nodir yn wahanol, mae unrhyw gyfeiriad yn y Gorchymyn hwn at Erthygl neu Atodlen â rhif yn gyfeiriad at yr Erthygl neu'r Atodlen sy'n dwyn y rhif hwnnw yn y Gorchymyn hwn.
4. Ni chaiff unrhyw berson yrru unrhyw gerbyd modur ar gyflymder uwch nag 20 milltir yr awr ar y darnau o ffyrdd a nodir yn yr Atodlenni i'r Gorchymyn hwn.

5. Mewn grym o'r dyddiad a nodir yn Erthygl 1 uchod, bydd Atodlenni Map J11, J12, J13, K10, K11, K12, K13, L11, L12, L13, L14 ac M12, Rhif Taflen Ddiwygiedig: 2 sydd wedi'u cynnwys yn y Gorchymyn hwn, yn disodli Atodlen Map J11, J12, J13, K10, K11, K12, K13, L11, L12, L13, L14 ac M12, Rhif Taflen Ddiwygiedig 1, yng Ngorchymyn (Ffyrdd Amrywiol) (20mya, 30mya, 40mya, 50mya a'r terfynau cyflymder cenedlaethol. Ffyrdd Cyfyngedig a Dileu Cyfyngiad) Cyngor Sir y Fflint 2021, mewn perthynas â'r ffyrdd a nodir yn yr Atodlenni i'r Gorchymyn hwn.

ATODLEN 1
20 MYA
BWCLE

Enw'r Ffordd	Atodlen Map	Taflen i'w diwygio
B5127 Liverpool Road	K12	2 (sy'n dirymu Taflen Ddiwygiedig 1 o Orchymyn 2021)
	L12	2 (sy'n dirymu Taflen Ddiwygiedig 1 o Orchymyn 2021)
	L13	2 (sy'n dirymu Taflen Ddiwygiedig 1 o Orchymyn 2021)
	L14	2 (sy'n dirymu Taflen Ddiwygiedig 1 o Orchymyn 2021)
B5128 Church Road	L11	2 (sy'n dirymu Taflen Ddiwygiedig 1 o Orchymyn 2021)
	L12	2 (sy'n dirymu Taflen Ddiwygiedig 1 o Orchymyn 2021)
Ewloe Place (The Willow)	K13	2 (sy'n dirymu Taflen Ddiwygiedig 1 o Orchymyn 2021)
Coppa View	L11	2 (sy'n dirymu Taflen Ddiwygiedig 1 o Orchymyn 2021)
Jubilee Road	L11	2 (sy'n dirymu Taflen Ddiwygiedig 1 o Orchymyn 2021)
	K11	2 (sy'n dirymu Taflen Ddiwygiedig 1 o Orchymyn 2021)
Bannel Lane	L11	2 (sy'n dirymu Taflen Ddiwygiedig 1 o Orchymyn 2021)
Drury New Road	L11	2 (sy'n dirymu Taflen Ddiwygiedig 1 o Orchymyn 2021)

	L12	2 (sy'n dirymu Taflen Ddiwygedig 1 o Orchymyn 2021)
Standard Road	L12	2 (sy'n dirymu Taflen Ddiwygedig 1 o Orchymyn 2021)
	L13	2 (sy'n dirymu Taflen Ddiwygedig 1 o Orchymyn 2021)
Globe Way	L13	2 (sy'n dirymu Taflen Ddiwygedig 1 o Orchymyn 2021)
Brook Street	L11	2 (sy'n dirymu Taflen Ddiwygedig 1 o Orchymyn 2021)
Smithy Lane	L13	2 (sy'n dirymu Taflen Ddiwygedig 1 o Orchymyn 2021)
Padeswood Road South	K10	2 (sy'n dirymu Taflen Ddiwygedig 1 o Orchymyn 2021)
	K11	2 (sy'n dirymu Taflen Ddiwygedig 1 o Orchymyn 2021)

ATODLEN 2
20 MYA
DRURY

Enw'r Ffordd	Atodlen Map	Taflen i'w diwygio
Drury Lane	L12	2 (sy'n dirymu Taflen Ddiwygedig 1 o Orchymyn 2021)
	M12	2 (sy'n dirymu Taflen Ddiwygedig 1 o Orchymyn 2021)

ATODLEN 3
20 MYA
ALLTAMI

Enw'r Ffordd	Atodlen Map	Taflen i'w diwygio
White Farm Road	K13	2 (sy'n dirymu Taflen Ddiwygedig 1 o Orchymyn 2021)
Alltami Road	K12	2 (sy'n dirymu Taflen Ddiwygedig 1 o Orchymyn 2021)

	K13	2 (sy'n dirymu Taflen Ddiwygedig 1 o Orchymyn 2021)
--	-----	---

ATODLEN 4
20 MYA
MYNYDD ISA

Enw'r Ffordd	Atodlen Map	Taflen i'w diwygio
Chambers Lane	J11	2 (sy'n dirymu Taflen Ddiwygedig 1 o Orchymyn 2021)
	J12	2 (sy'n dirymu Taflen Ddiwygedig 1 o Orchymyn 2021)
Bryn Road	K12	2 (sy'n dirymu Taflen Ddiwygedig 1 o Orchymyn 2021)

ATODLEN 5
20 MYA
NEW BRIGHTON

Enw'r Ffordd	Atodlen Map	Taflen i'w diwygio
Bryn Lane	J13	2 (sy'n dirymu Taflen Ddiwygedig 1 o Orchymyn 2021)
New Brighton Road	J13	2 (sy'n dirymu Taflen Ddiwygedig 1 o Orchymyn 2021)
Cae Isa	J13	2 (sy'n dirymu Taflen Ddiwygedig 1 o Orchymyn 2021)

ATODLEN 6
20 MYA
BRYN Y BAAL

Enw'r Ffordd	Atodlen Map	Taflen i'w diwygio
Bryn y Baal Road	J12	2 (sy'n dirymu Taflen Ddiwygedig 1 o Orchymyn 2021)

	J13	2 (sy'n dirymu Taflen Ddiwygedig 1 o Orchymyn 2021)
--	-----	---

ATODLEN 7
20 MYA
BURNTWOOD

Enw'r Ffordd	Atodlen Map	Taflen i'w diwygio
Burntwood Road	L12	2 (sy'n dirymu Taflen Ddiwygedig 1 o Orchymyn 2021)
	L13	2 (sy'n dirymu Taflen Ddiwygedig 1 o Orchymyn 2021)

Gosodwyd SÊL GYFFREDIN)

CYNGOR SIR Y FFLINT)

yn y fan hon)

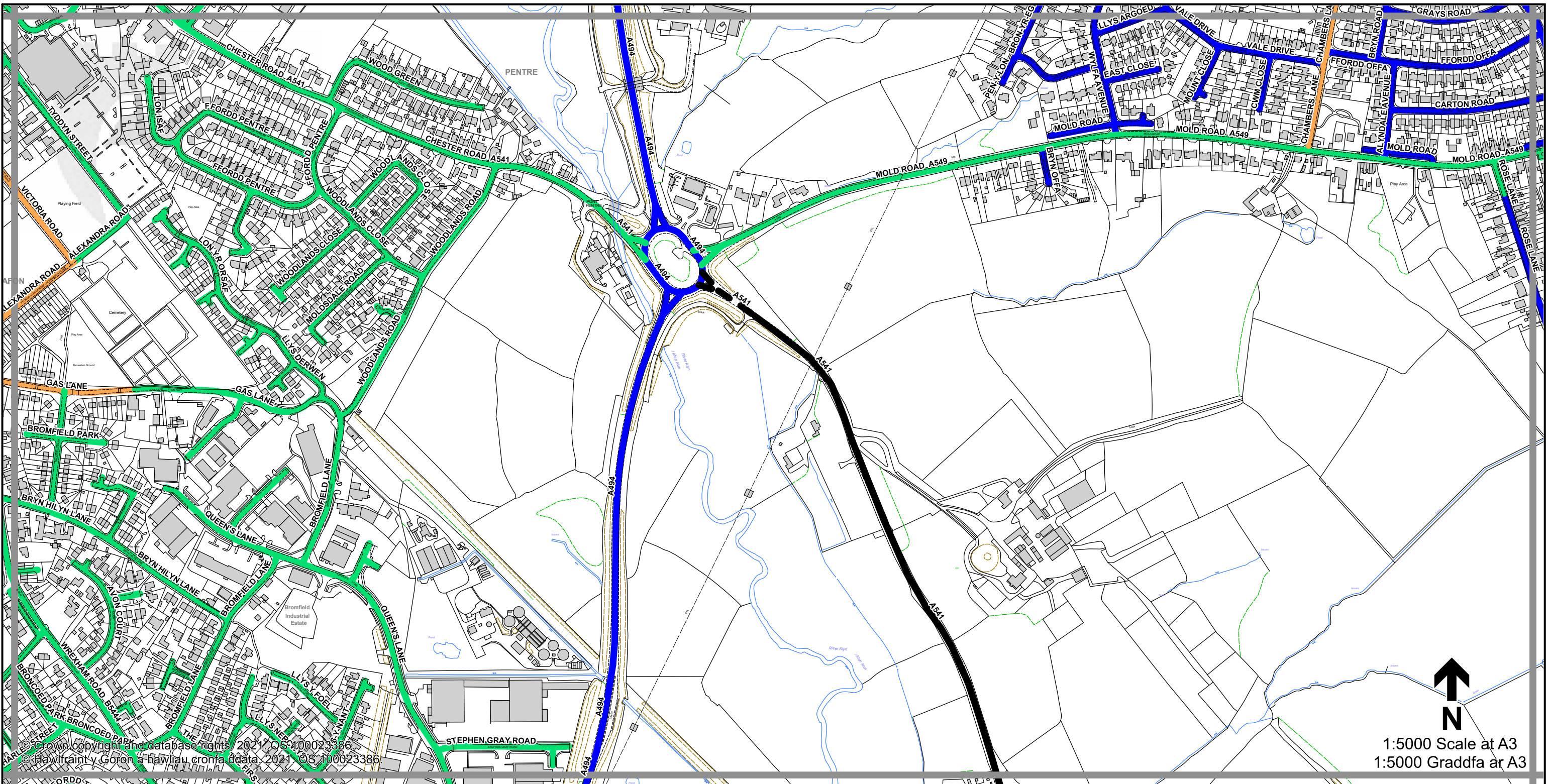
y XX diwrnod o XXXXXXXX 202-)

ym mhresenoldeb:-)

Y CADEIRYDD

RHEOLWR Y GWASANAETHAU CYFREITHIOL

PRIF SWYDDOG LLYWODRAETHU



Legend / Eglurhad

- 20 mph / mya
- Restricted Road' (30mph)
Ffordd Gyfyngedig (30mya)
- - - 30 mph by Order
30 mya drwy Orchymyn
- 40 mph / mya
- 50 mph / mya
- National Speed Limit applies
Terfyn Cyflymder Cenedlaethol yn berthnasol
- - - Derestricted by Order (National Speed Limit applies)
Heb Gyfyngiad drwy Orchymyn (Terfyn Cyflymder Cenedlaethol yn berthnasol)
- Roads subject to separate Orders
Ffyrdd sy'n destun Gorchmynion ar wahân
- County Boundary / Ffin y Sir

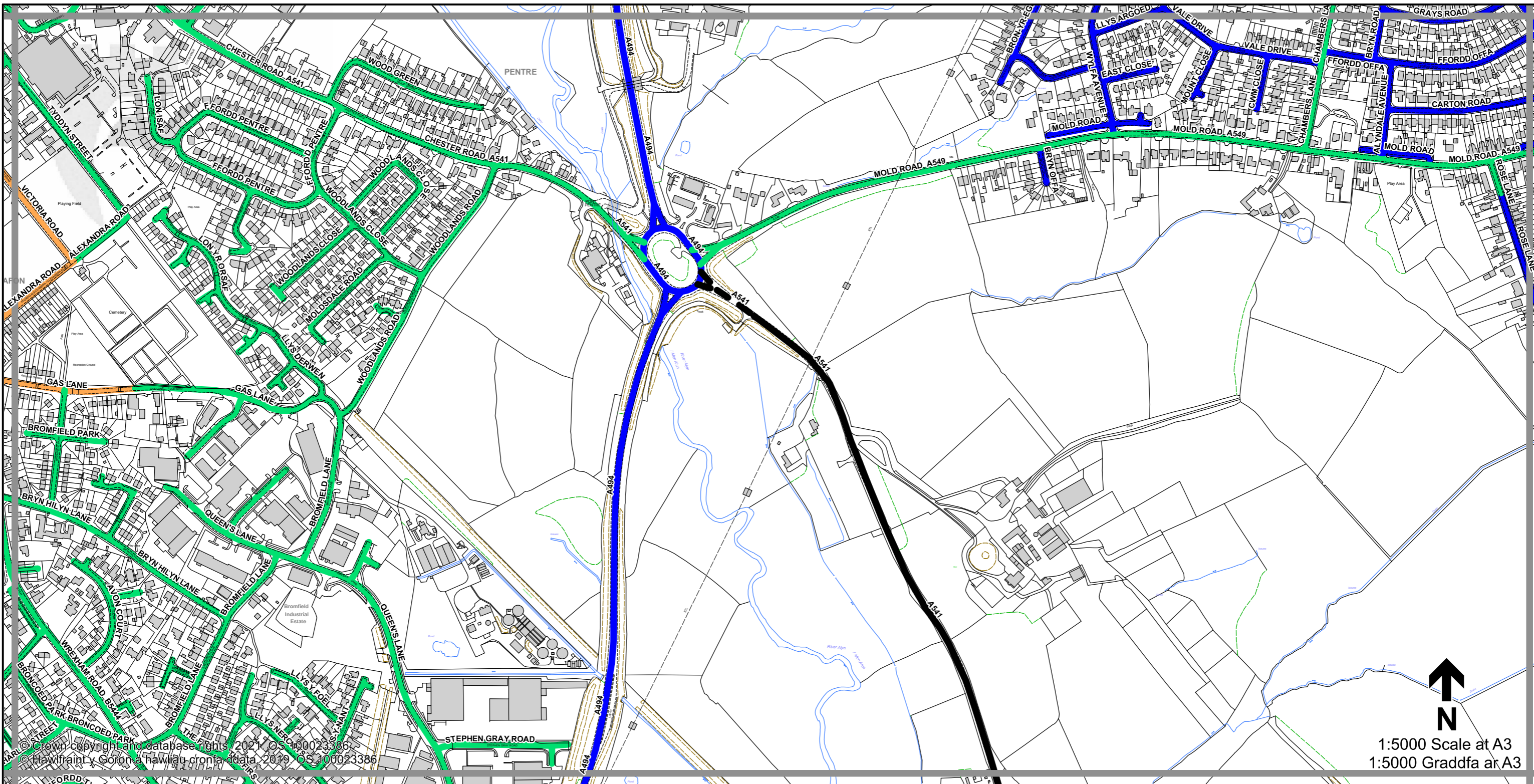


**THE FLINTSHIRE COUNTY COUNCIL (VARIOUS ROADS)
(20MPH, 30MPH, 40MPH, 50MPH AND NATIONAL SPEED LIMITS.
RESTRICTED AND DERESTRICTED ROADS)
(AMENDMENT NO 1) ORDER 202X
GORCHYMYN (FFYRDD AMRYWIOL) (20MYA, 30MYA, 40MYA,
50MYA A'R TERFYNAU CYFLYMDER CENEDLAETHOL.
FFYRDD CYFYNGEDIG A FFYRDD HEB GYFYNGIAD)
(GWELLIANT 1) CYNGOR SIR Y FFLINT 202X**

**Sheet
J11
Dalen**










**Sheet Revision Number:
Rhif Adolgiad Y Ddalen: 2**
**Sheet Active from:
Dalen yn weithredol o: xx/xx/xxxx**

© Crown copyright and database rights, 2021, OS 100023386
© Hafirain y Goron a hawliau cronfa ddata, 2021 © S 100023386



1:5000 Scale at A3
1:5000 Graddfa ar A3

Legend / Eglurhad

-  20 mph / mya
-  Restricted Road' (30mph)
Ffordd Gyfyngedig (30mya)
-  30 mph by Order
30 mya drwy Orchymyn
-  40 mph / mya
-  50 mph / mya
-  National Speed Limit applies
Terfyn Cyflymder Cenedlaethol yn berthnasol
-  Derestricted by Order (National Speed Limit applies)
Heb Gyfyngiad drwy Orchymyn (Terfyn Cyflymder Cenedlaethol yn berthnasol)
-  Roads subject to separate Orders
Ffyrdd sy'n destun Gorchmynion ar wahân
-  County Boundary / Ffin y Sir



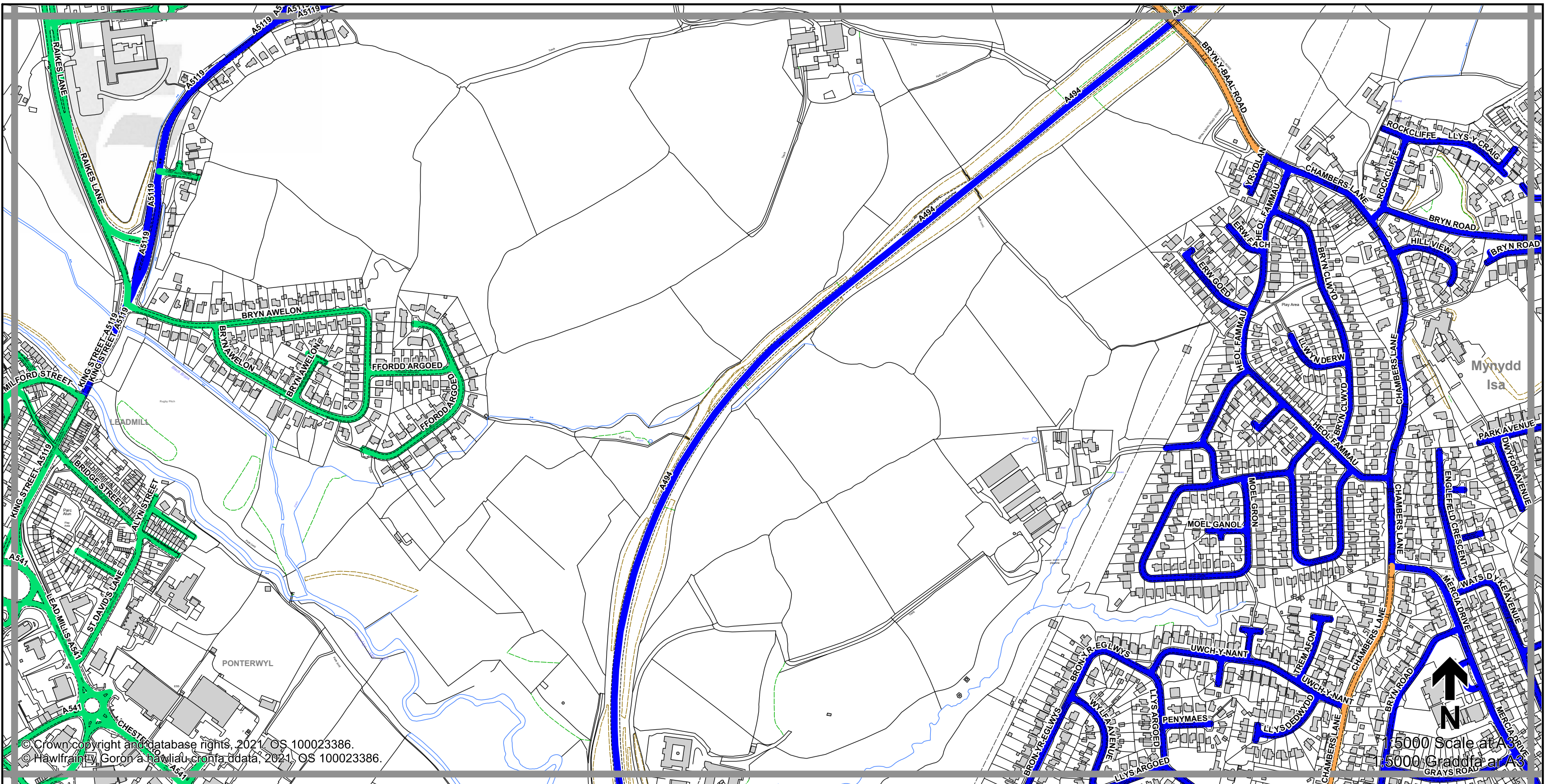
THE FLINTSHIRE COUNTY COUNCIL (VARIOUS ROADS) (20MPH, 30MPH, 40MPH, 50MPH AND NATIONAL SPEED LIMITS. RESTRICTED AND DERESTRICTED ROADS) ORDER 2021.

GORCHYMYN (FFYRDD AMRYWIOL) (20MYA, 30MYA, 40MYA, 50MYA A'R TERFYNAU CYFLYMDER CENEDLAETHOL. FFYRDD CYFYNGEDIG A FFYRDD HEB GYFYNGIAD) CYNGOR SIR Y FFLINT 2021.

**Sheet
J11
Dalen**

**Sheet Revision Number:
Rhif Adolgiad Y Ddalen: 1**

**Sheet Active from:
Dalen yn weithredol o: 03/09/2021**



© Crown copyright and database rights, 2021. OS 100023386.
 © Hawlfraint y Goron a hawliau cronfa ddata, 2021. OS 100023386.

Legend / Eglurhad

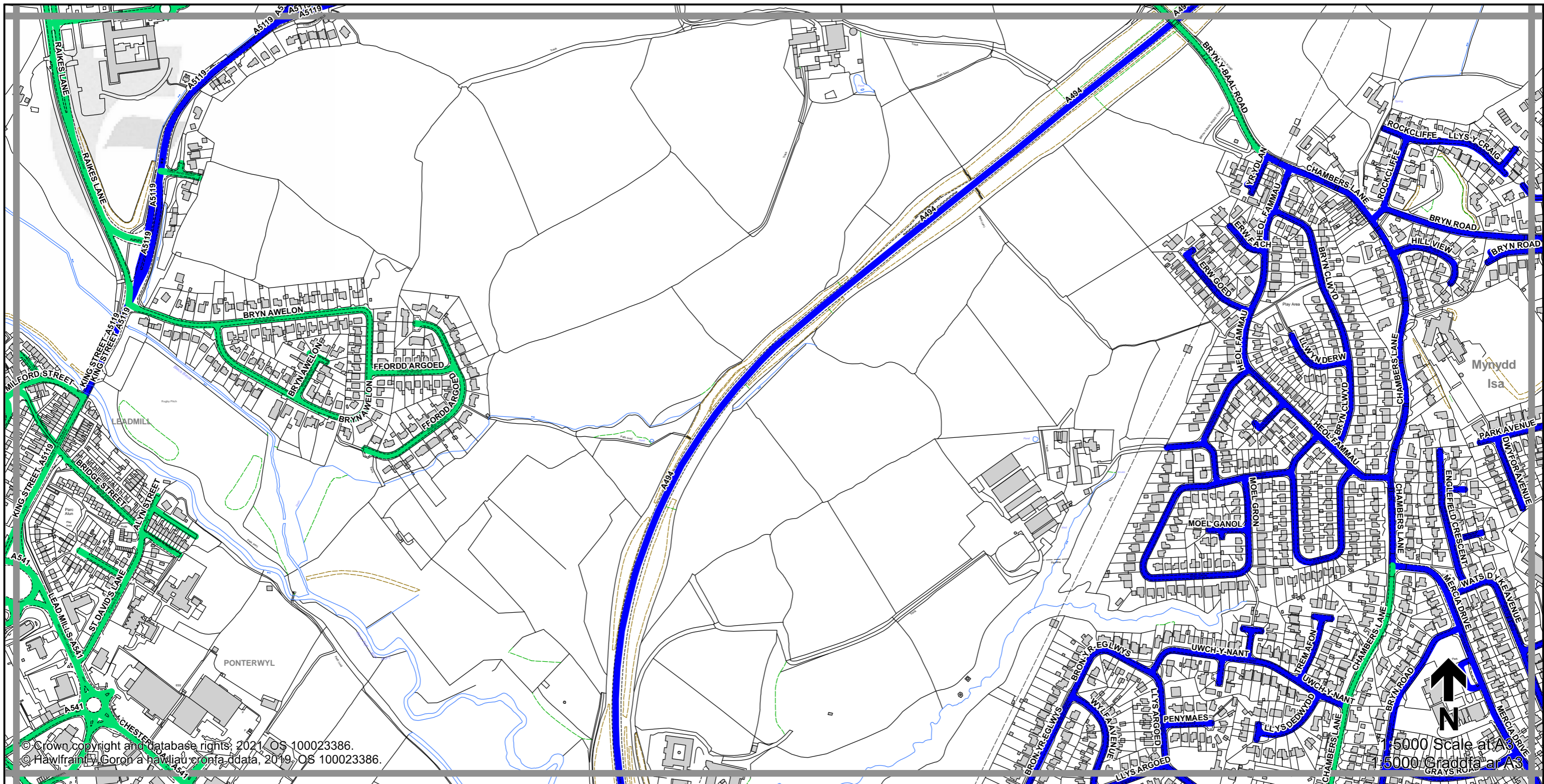
- 20 mph / mya
- Restricted Road' (30mph)
Ffordd Gyfyngedig (30mya)
- 30 mph by Order
30 mya drwy Orchymyn
- 40 mph / mya
- 50 mph / mya
- National Speed Limit applies
Terfyn Cyflymder Cenedlaethol yn berthnasol
- Derestricted by Order (National Speed Limit applies)
Heb Gyfyngiad drwy Orchymyn (Terfyn Cyflymder Cenedlaethol yn berthnasol)
- Roads subject to separate Orders
Ffyrdd sy'n destun Gorchmynion ar wahân
- County Boundary / Ffin y Sir



**THE FLINTSHIRE COUNTY COUNCIL (VARIOUS ROADS)
 (20MPH, 30MPH, 40MPH, 50MPH AND NATIONAL SPEED LIMITS.
 RESTRICTED AND DERESTRICTED ROADS)
 (AMENDMENT NO 1) ORDER 202X
 GORCHYMYN (FFYRDD AMRYWIOL) (20MYA, 30MYA, 40MYA,
 50MYA A'R TERFYNAU CYFLYMDER CENEDLAETHOL.
 FFYRDD CYFYNGEDIG A FFYRDD HEB GYFYNGIAD)
 (GWELLIANT 1) CYNGOR SIR Y FFLINT 202X**










**Sheet
 J12
 Dalen**

**Sheet Revision Number:
 Rhif Adolgiad Y Ddalen: 2**
**Sheet Active from:
 Dalen yn weithredol o: xx/xx/xxxx**



© Crown copyright and database rights, 2021, OS 100023386.
 © Hawlfraint y Goron a hawl iau cronfa ddata, 2019, OS 100023386.

Legend / Eglurhad

-  20 mph / mya
-  Restricted Road' (30mph)
Ffordd Gyfyngedig (30mya)
-  30 mph by Order
30 mya drwy Orchymyn
-  40 mph / mya
-  50 mph / mya
-  National Speed Limit applies
Terfyn Cyflymder Cenedlaethol yn berthnasol
-  Derestricted by Order (National Speed Limit applies)
Heb Gyfyngiad drwy Orchymyn (Terfyn Cyflymder Cenedlaethol yn berthnasol)
-  Roads subject to separate Orders
Ffyrdd sy'n destun Gorchmynion ar wahân
-  County Boundary / Ffin y Sir



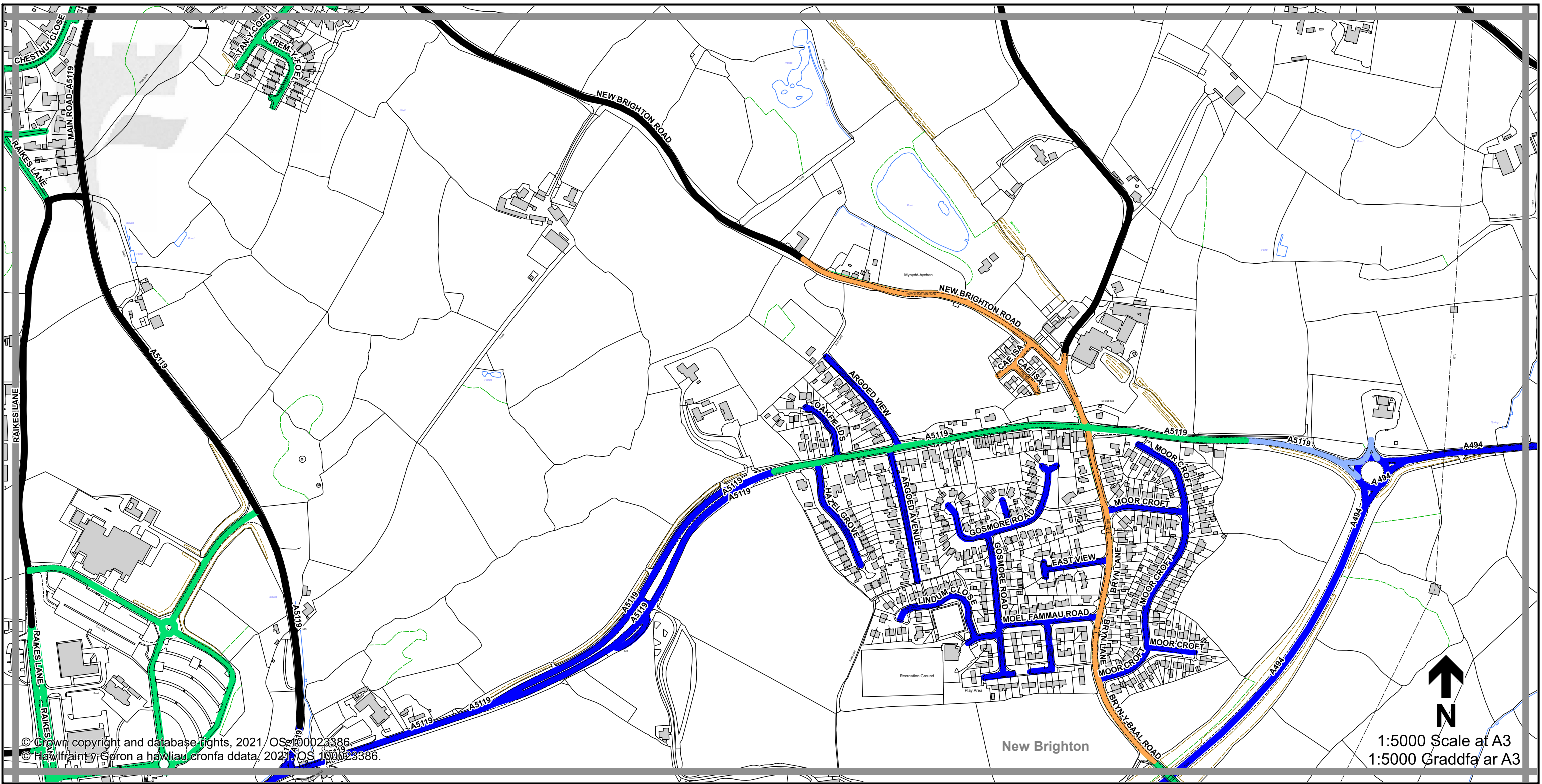
THE FLINTSHIRE COUNTY COUNCIL (VARIOUS ROADS) (20MPH, 30MPH, 40MPH, 50MPH AND NATIONAL SPEED LIMITS. RESTRICTED AND DERESTRICTED ROADS) ORDER 2021.

GORCHYMYN (FFYRDD AMRYWIOL) (20MYA, 30MYA, 40MYA, 50MYA A'R TERFYNAU CYFLYMDER CENEDLAETHOL. FFYRDD CYFYNGEDIG A FFYRDD HEB GYFYNGIAD) CYNGOR SIR Y FFLINT 2021.

**Sheet
J12
Dalen**

Sheet Revision Number:
Rhif Adolgiad Y Ddalen: **1**

Sheet Active from:
Dalen yn weithredol o: **03/09/2021**



© Crown copyright and database rights, 2021, OS 100023386.
 © Hawlfraint y Goron a hawl iau cronfa ddata, 2021, OS 100023386.

New Brighton

1:5000 Scale at A3
 1:5000 Graddfa ar A3

Legend / Eglurhad

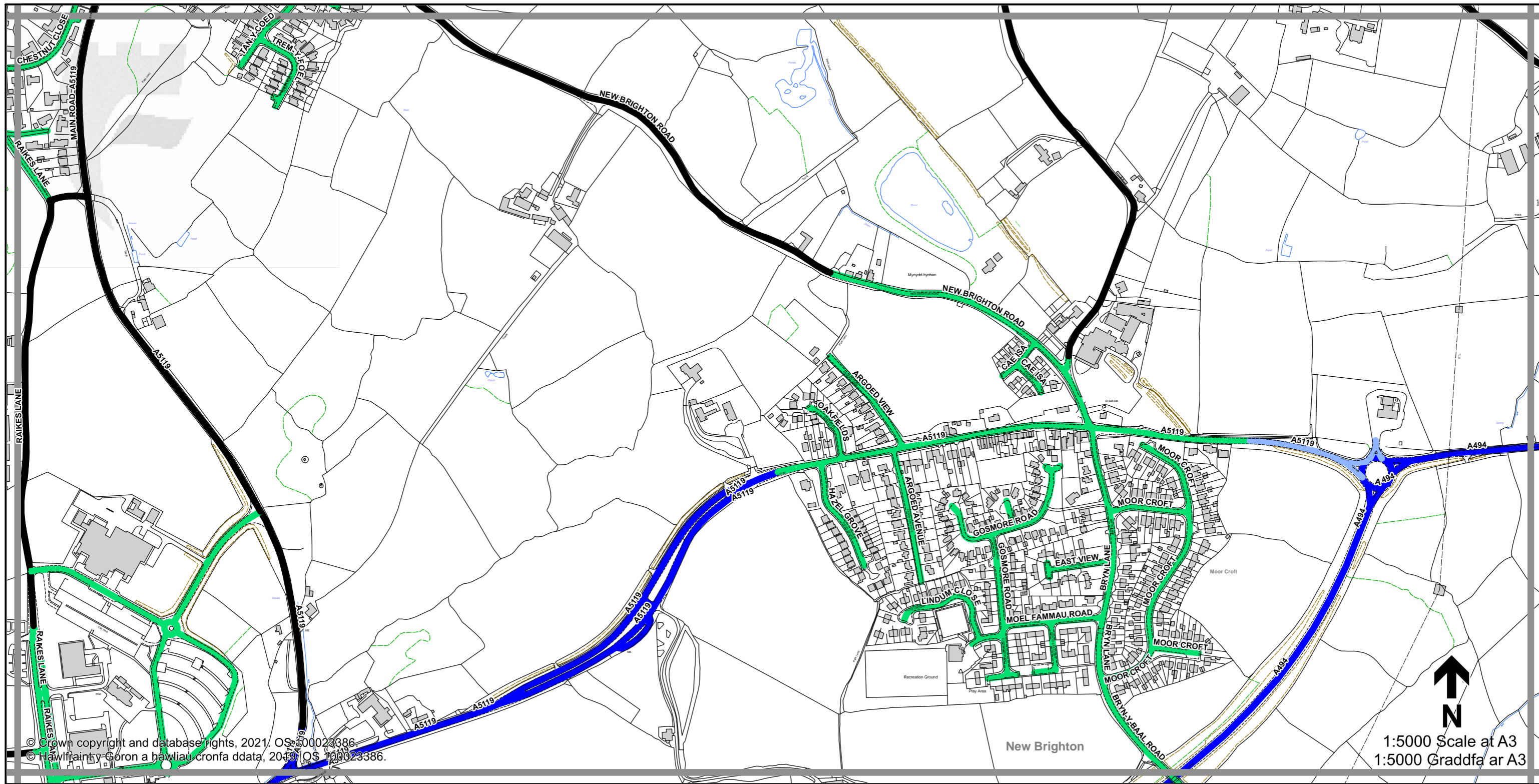
- 20 mph / mya
- Restricted Road' (30mph)
Ffordd Gyfyngedig (30mya)
- 30 mph by Order
30 mya drwy Orchymyn
- 40 mph / mya
- 50 mph / mya
- National Speed Limit applies
Terfyn Cyflymder Cenedlaethol yn berthnasol
- Derestricted by Order (National Speed Limit applies)
Heb Gyfyngiad drwy Orchymyn (Terfyn Cyflymder Cenedlaethol yn berthnasol)
- Roads subject to separate Orders
Ffyrdd sy'n destun Gorchmynion ar wahân
- County Boundary / Ffin y Sir



**THE FLINTSHIRE COUNTY COUNCIL (VARIOUS ROADS)
 (20MPH, 30MPH, 40MPH, 50MPH AND NATIONAL SPEED LIMITS.
 RESTRICTED AND DERESTRICTED ROADS)
 (AMENDMENT NO 1) ORDER 202X
 GORCHYMYN (FFYRDD AMRYWIOL) (20MYA, 30MYA, 40MYA,
 50MYA A'R TERFYNAU CYFLYMDER CENEDLAETHOL.
 FFYRDD CYFYNGEDIG A FFYRDD HEB GYFYNGIAD)
 (GWELLIANT 1) CYNGOR SIR Y FFLINT 202X**










**Sheet
 J13
 Dalen**

**Sheet Revision Number:
 Rhif Adolgiad Y Ddalen: 2**
**Sheet Active from:
 Dalen yn weithredol o: xx/xx/xxxx**



© Crown copyright and database rights, 2021. OS 100023386.
 © Hawlfraint y Goron a hawliau cronfa ddata, 2019 OS 100023386.

Legend / Eglurhad

-  20 mph / mya
-  Restricted Road' (30mph)
Ffordd Gyfyngedig (30mya)
-  30 mph by Order
30 mya drwy Orchymyn
-  40 mph / mya
-  50 mph / mya
-  National Speed Limit applies
Terfyn Cyflymder Cenedlaethol yn berthnasol
-  Derestricted by Order (National Speed Limit applies)
Heb Gyfyngiad drwy Orchymyn (Terfyn Cyflymder Cenedlaethol yn berthnasol)
-  Roads subject to separate Orders
Ffyrdd sy'n destun Gorchmynion ar wahân
-  County Boundary / Ffin y Sir



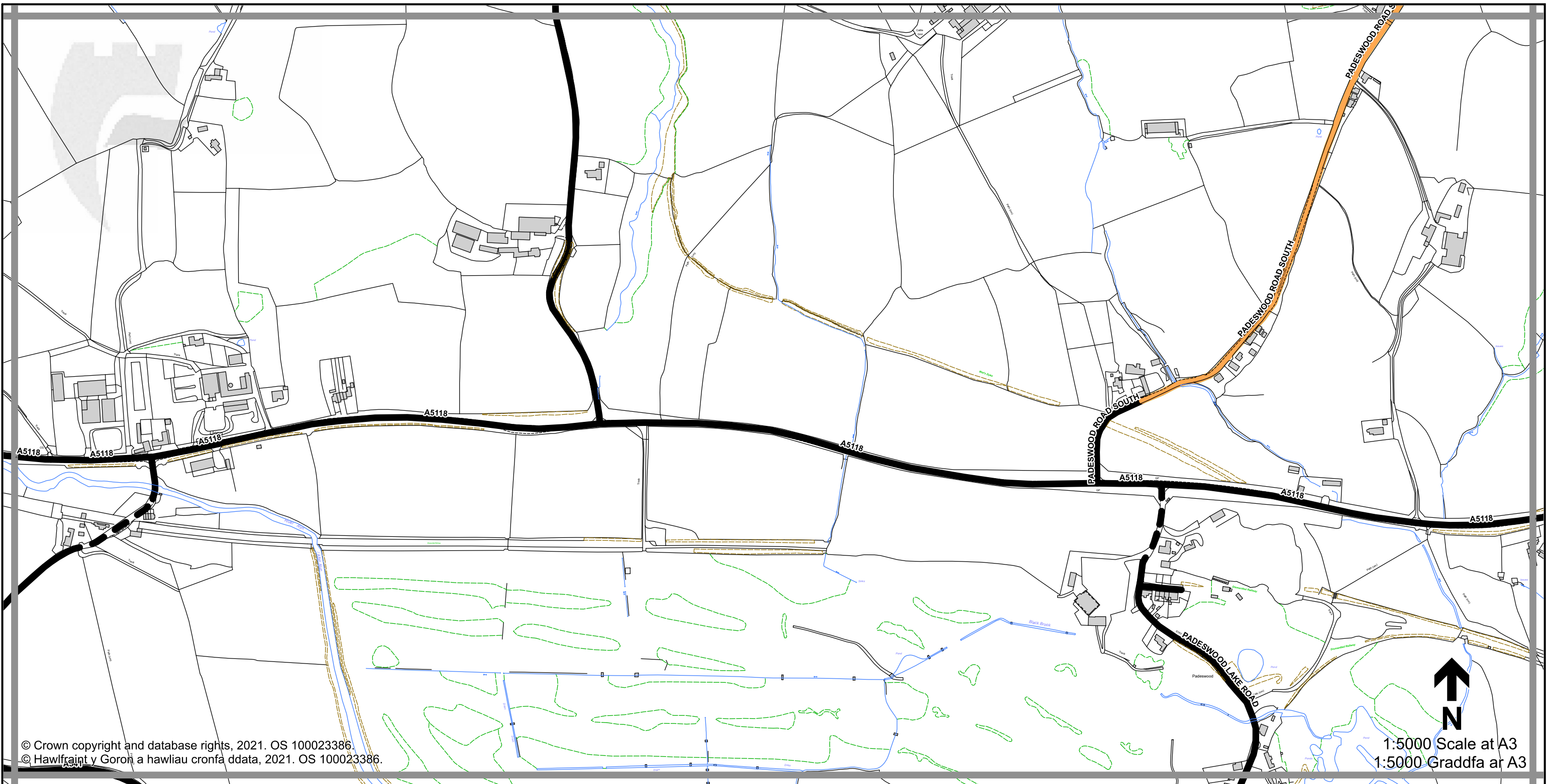
THE FLINTSHIRE COUNTY COUNCIL (VARIOUS ROADS) (20MPH, 30MPH, 40MPH, 50MPH AND NATIONAL SPEED LIMITS. RESTRICTED AND DERESTRICTED ROADS) ORDER 2021.

GORCHYMYN (FFYRDD AMRYWIOL) (20MYA, 30MYA, 40MYA, 50MYA A'R TERFYNAU CYFLYMDER CENEDLAETHOL. FFYRDD CYFYNGEDIG A FFYRDD HEB GYFYNGIAD) CYNGOR SIR Y FFLINT 2021.

**Sheet
J13
Dalen**

**Sheet Revision Number:
Rhif Adolgiad Y Ddalen: 1**

**Sheet Active from:
Dalen yn weithredol o: 03/09/2021**



© Crown copyright and database rights, 2021. OS 100023386.
 © Hawlfraint y Goron a hawliau cronfa ddata, 2021. OS 100023386.

1:5000 Scale at A3
 1:5000 Graddfa ar A3

Legend / Eglurhad

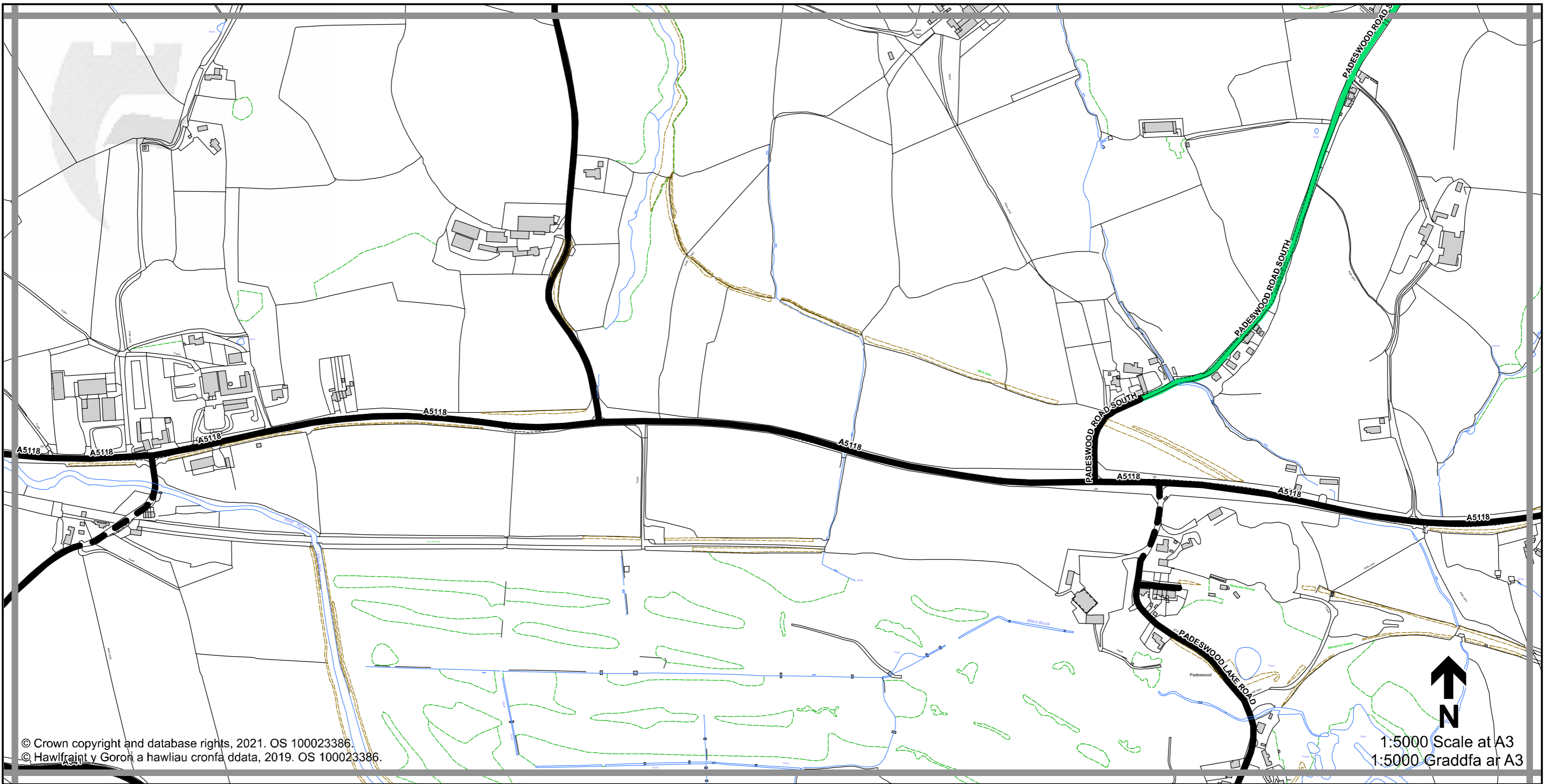
- 20 mph / mya
- Restricted Road' (30mph)
Ffordd Gyfyngedig (30mya)
- 30 mph by Order
30 mya drwy Orchymyn
- 40 mph / mya
- 50 mph / mya
- National Speed Limit applies
Terfyn Cyflymder Cenedlaethol yn berthnasol
- Derestricted by Order (National Speed Limit applies)
Heb Gyfyngiad drwy Orchymyn (Terfyn Cyflymder Cenedlaethol yn berthnasol)
- Roads subject to separate Orders
Ffyrdd sy'n destun Gorchmynion ar wahân
- County Boundary / Ffin y Sir



**THE FLINTSHIRE COUNTY COUNCIL (VARIOUS ROADS)
 (20MPH, 30MPH, 40MPH, 50MPH AND NATIONAL SPEED LIMITS.
 RESTRICTED AND DERESTRICTED ROADS)
 (AMENDMENT NO 1) ORDER 202X
 GORCHYMYN (FFYRDD AMRYWIOL) (20MYA, 30MYA, 40MYA,
 50MYA A'R TERFYNAU CYFLYMDER CENEDLAETHOL.
 FFYRDD CYFYNGEDIG A FFYRDD HEB GYFYNGIAD)
 (GWELLIANT 1) CYNGOR SIR Y FFLINT 202X**

**Sheet
 K10
 Dalen**

**Sheet Revision Number:
 Rhif Adolgiad Y Ddalen: 2**
**Sheet Active from:
 Dalen yn weithredol o: xx/xx/xxxx**



© Crown copyright and database rights, 2021. OS 100023386.
 © Hawlfraint y Goron a hawliau cronfa ddata, 2019. OS 100023386.

1:5000 Scale at A3
 1:5000 Graddfa ar A3

Legend / Eglurhad

- 20 mph / mya
- Restricted Road' (30mph)
Ffordd Gyfyngedig (30mya)
- 30 mph by Order
30 mya drwy Orchymyn
- 40 mph / mya
- 50 mph / mya
- National Speed Limit applies
Terfyn Cyflymder Cenedlaethol yn berthnasol
- Derestricted by Order (National Speed Limit applies)
Heb Gyfyngiad drwy Orchymyn (Terfyn Cyflymder Cenedlaethol yn berthnasol)
- Roads subject to separate Orders
Ffyrdd sy'n destun Gorchmynion ar wahân
- County Boundary / Ffin y Sir



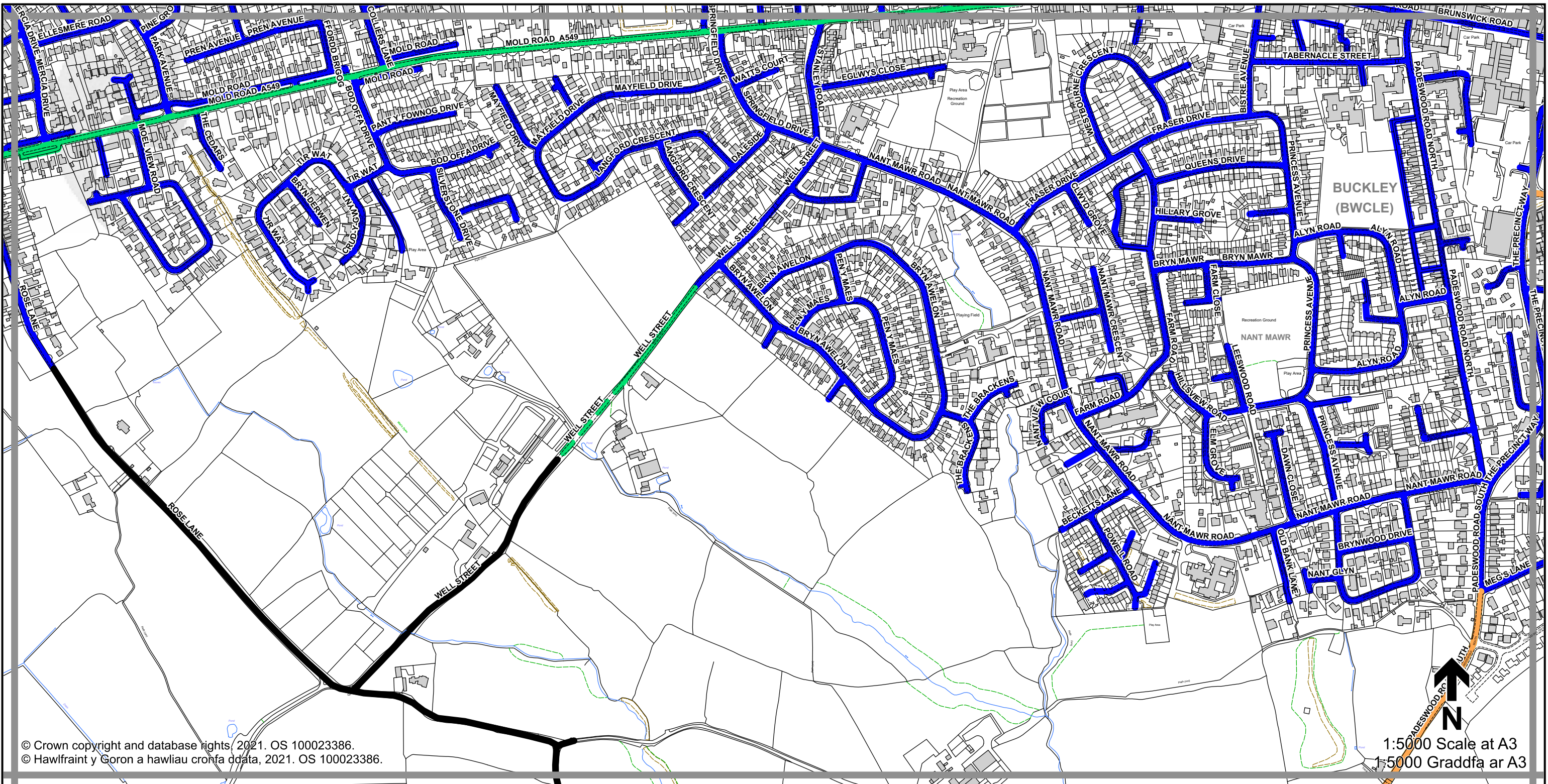
THE FLINTSHIRE COUNTY COUNCIL (VARIOUS ROADS) (20MPH, 30MPH, 40MPH, 50MPH AND NATIONAL SPEED LIMITS. RESTRICTED AND DERESTRICTED ROADS) ORDER 2021.

GORCHYMYN (FFYRDD AMRYWIOL) (20MYA, 30MYA, 40MYA, 50MYA A'R TERFYNAU CYFLYMDER CENEDLAETHOL. FFYRDD CYFYNGEDIG A FFYRDD HEB GYFYNGIAD) CYNGOR SIR Y FFLINT 2021.

**Sheet
K10
Dalen**

Sheet Revision Number:
Rhif Adolgiad Y Ddalen: **1**

Sheet Active from:
Dalen yn weithredol o: **03/09/2021**



© Crown copyright and database rights, 2021. OS 100023386.
 © Hawfrain y Goron a hawliau cronfa ddata, 2021. OS 100023386.

1:5000 Scale at A3
 1:5000 Graddfa ar A3



Legend / Eglurhad

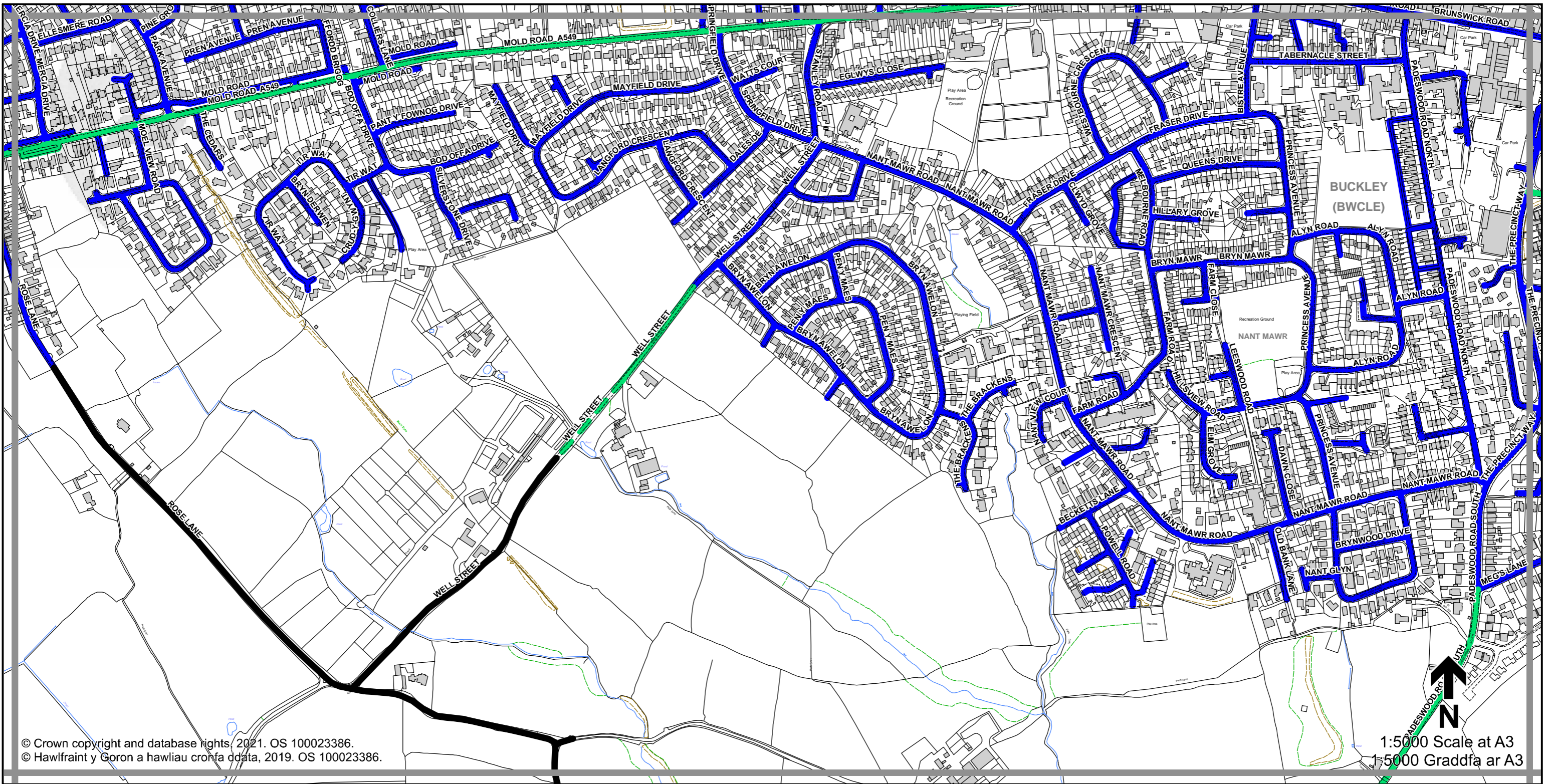
- 20 mph / mya
- Restricted Road' (30mph)
Ffordd Gyfyngedig (30mya)
- 30 mph by Order
30 mya drwy Orchymyn
- 40 mph / mya
- 50 mph / mya
- National Speed Limit applies
Terfyn Cyflymder Cenedlaethol yn berthnasol
- Derestricted by Order (National Speed Limit applies)
Heb Gyfyngiad drwy Orchymyn (Terfyn Cyflymder Cenedlaethol yn berthnasol)
- Roads subject to separate Orders
Ffyrdd sy'n destun Gorchmynion ar wahân
- County Boundary / Ffin y Sir



**THE FLINTSHIRE COUNTY COUNCIL (VARIOUS ROADS)
 (20MPH, 30MPH, 40MPH, 50MPH AND NATIONAL SPEED LIMITS.
 RESTRICTED AND DERESTRICTED ROADS)
 (AMENDMENT NO 1) ORDER 202X
 GORCHYMYN (FFYRDD AMRYWIOL) (20MYA, 30MYA, 40MYA,
 50MYA A'R TERFYNAU CYFLYMDER CENEDLAETHOL.
 FFYRDD CYFYNGEDIG A FFYRDD HEB GYFYNGIAD)
 (GWELLIANT 1) CYNGOR SIR Y FFLINT 202X**

**Sheet
 K11
 Dalen**

**Sheet Revision Number:
 Rhif Adolgiad Y Ddalen: 2**
**Sheet Active from:
 Dalen yn weithredol o: xx/xx/xxxx**



© Crown copyright and database rights, 2021. OS 100023386.
 © Hawlfraint y Goron a hawliau cronfa ddata, 2019. OS 100023386.

1:5000 Scale at A3
 1:5000 Graddfa ar A3

Legend / Eglurhad

- 20 mph / mya
- Restricted Road' (30mph)
Ffordd Gyfyngedig (30mya)
- 30 mph by Order
30 mya drwy Orchymyn
- 40 mph / mya
- 50 mph / mya
- National Speed Limit applies
Terfyn Cyflymder Cenedlaethol yn berthnasol
- Derestricted by Order (National Speed Limit applies)
Heb Gyfyngiad drwy Orchymyn (Terfyn Cyflymder Cenedlaethol yn berthnasol)
- Roads subject to separate Orders
Ffyrdd sy'n destun Gorchmynion ar wahân
- County Boundary / Ffin y Sir



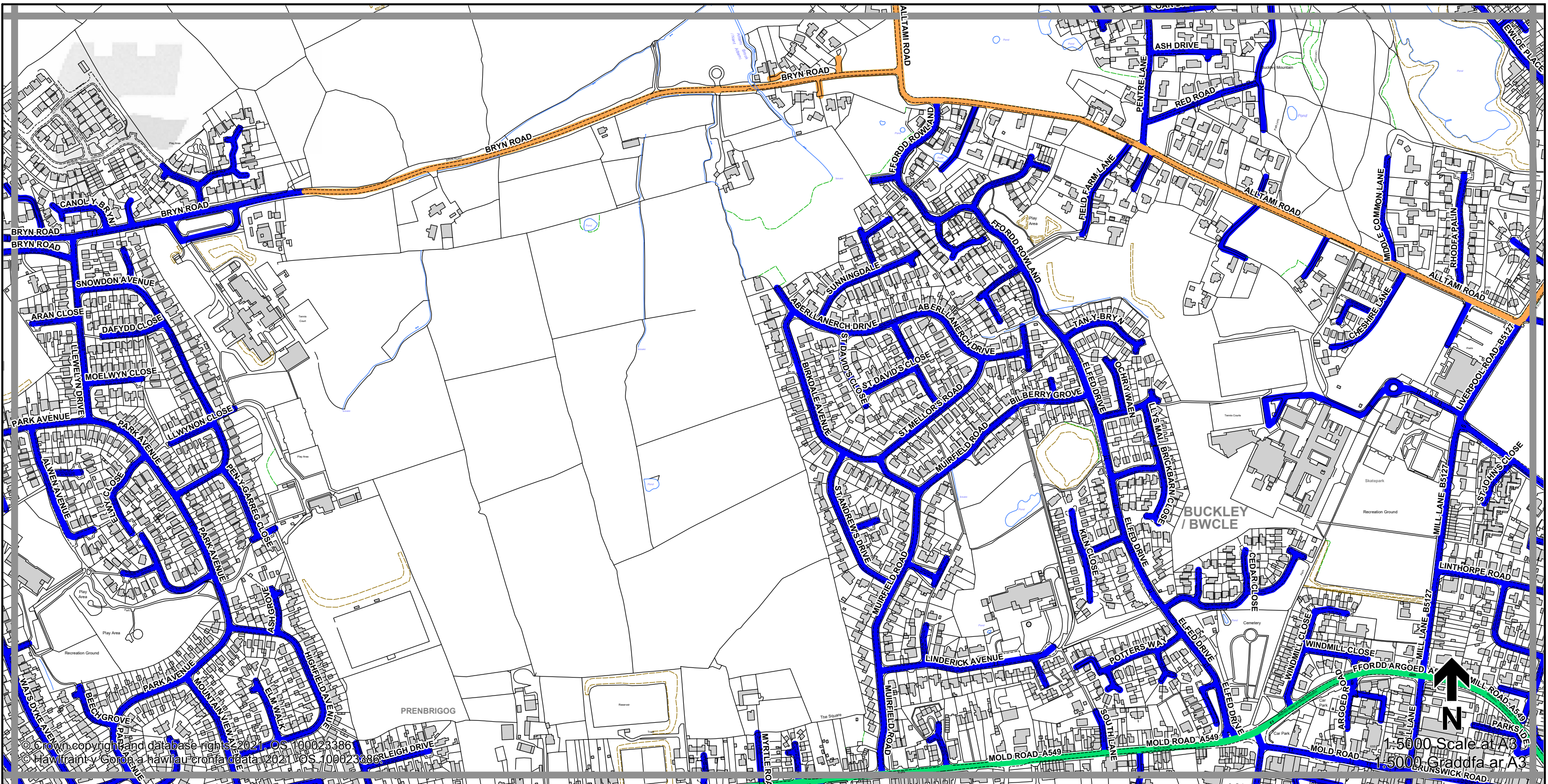
THE FLINTSHIRE COUNTY COUNCIL (VARIOUS ROADS) (20MPH, 30MPH, 40MPH, 50MPH AND NATIONAL SPEED LIMITS. RESTRICTED AND DERESTRICTED ROADS) ORDER 2021.

GORCHYMYN (FFYRDD AMRYWIOL) (20MYA, 30MYA, 40MYA, 50MYA A'R TERFYNAU CYFLYMDER CENEDLAETHOL. FFYRDD CYFYNGEDIG A FFYRDD HEB GYFYNGIAD) CYNGOR SIR Y FFLINT 2021.

**Sheet
K11
Dalen**

Sheet Revision Number:
Rhif Adolgiad Y Ddalen: **1**

Sheet Active from:
Dalen yn weithredol o: **03/09/2021**



Legend / Eglurhad

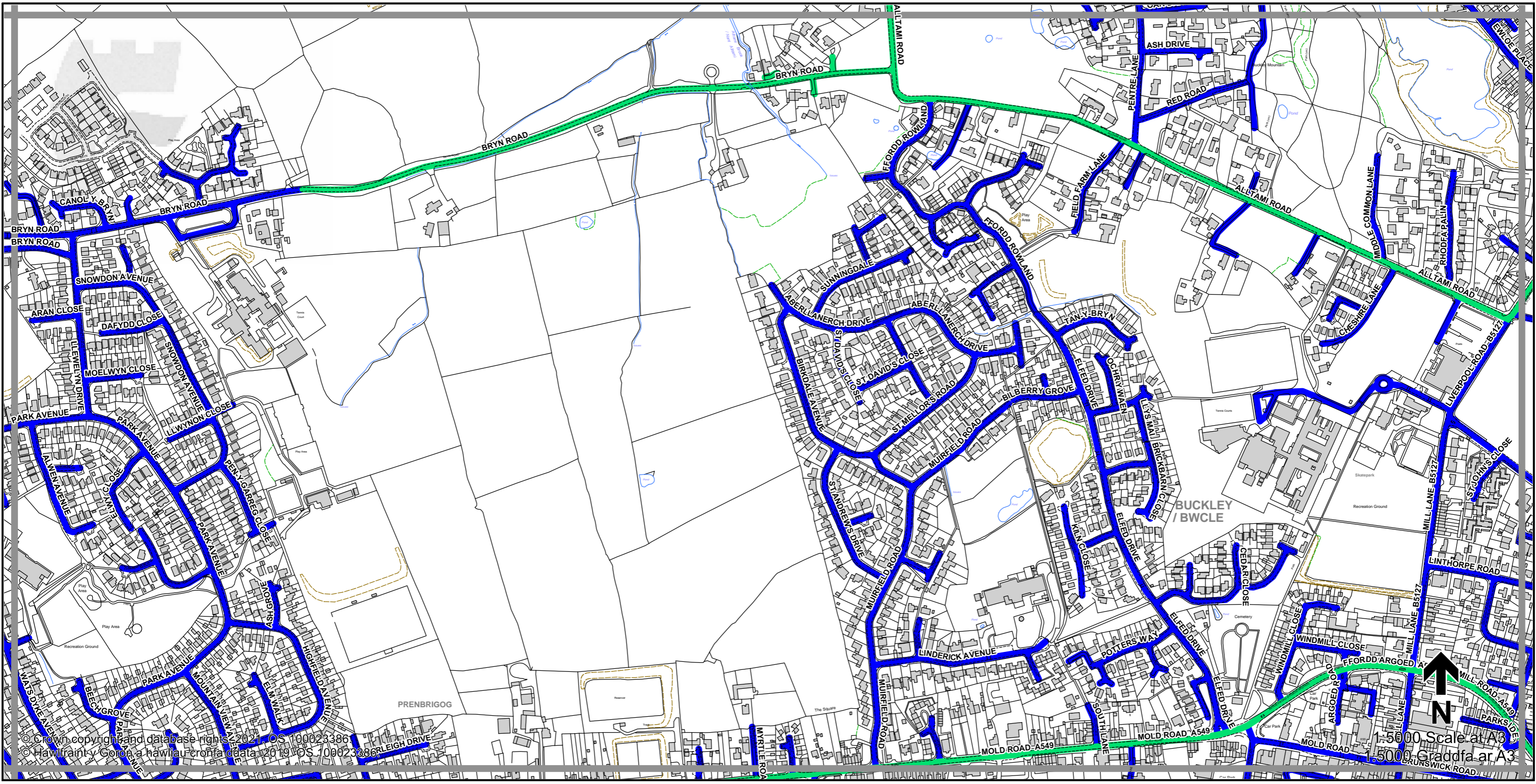
- 20 mph / mya
- Restricted Road' (30mph)
Ffordd Gyfyngedig (30mya)
- 30 mph by Order
30 mya drwy Orchymyn
- 40 mph / mya
- 50 mph / mya
- National Speed Limit applies
Terfyn Cyflymder Cenedlaethol yn berthnasol
- Derestricted by Order (National Speed Limit applies)
Heb Gyfyngiad drwy Orchymyn (Terfyn Cyflymder Cenedlaethol yn berthnasol)
- Roads subject to separate Orders
Ffyrdd sy'n destun Gorchmynion ar wahân
- County Boundary / Ffin y Sir



**THE FLINTSHIRE COUNTY COUNCIL (VARIOUS ROADS)
(20MPH, 30MPH, 40MPH, 50MPH AND NATIONAL SPEED LIMITS.
RESTRICTED AND DERESTRICTED ROADS)
(AMENDMENT NO 1) ORDER 202X
GORCHYMYN (FFYRDD AMRYWIOL) (20MYA, 30MYA, 40MYA,
50MYA A'R TERFYNAU CYFLYMDER CENEDLAETHOL.
FFYRDD CYFYNGEDIG A FFYRDD HEB GYFYNGIAD)
(GWELLIANT 1) CYNGOR SIR Y FFLINT 202X**

**Sheet
K12
Dalen**

**Sheet Revision Number:
Rhif Adolgiad Y Ddalen: 2**
**Sheet Active from:
Dalen yn weithredol o: xx/xx/xxxx**



Legend / Eglurhad

- 20 mph / mya
- Restricted Road' (30mph)
Ffordd Gyfyngedig (30mya)
- 30 mph by Order
30 mya drwy Orchymyn
- 40 mph / mya
- 50 mph / mya
- National Speed Limit applies
Terfyn Cyflymder Cenedlaethol yn berthnasol
- Derestricted by Order (National Speed Limit applies)
Heb Gyfyngiad drwy Orchymyn (Terfyn Cyflymder Cenedlaethol yn berthnasol)
- Roads subject to separate Orders
Ffyrdd sy'n destun Gorchmynion ar wahân
- County Boundary / Ffin y Sir



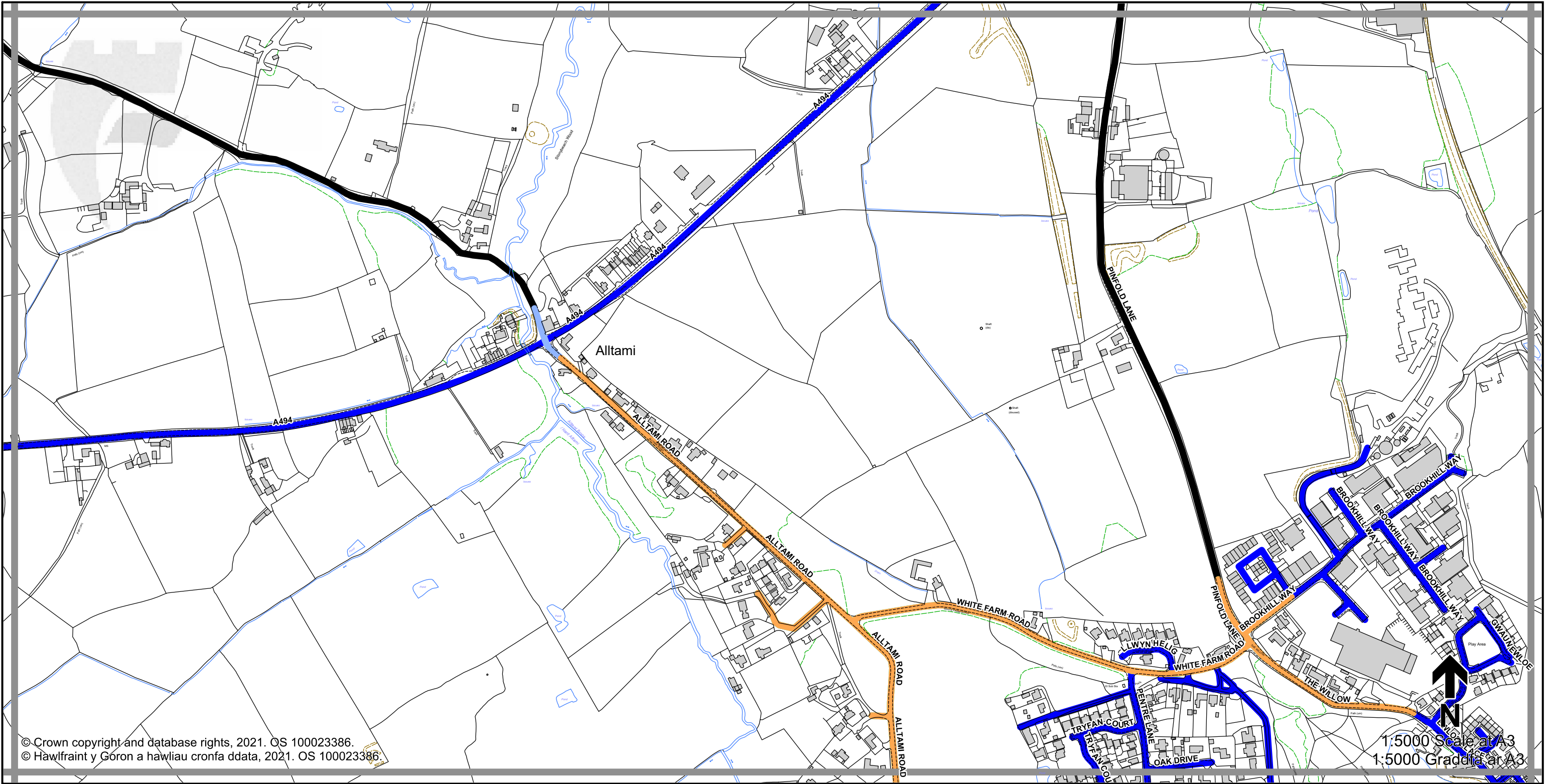
THE FLINTSHIRE COUNTY COUNCIL (VARIOUS ROADS) (20MPH, 30MPH, 40MPH, 50MPH AND NATIONAL SPEED LIMITS. RESTRICTED AND DERESTRICTED ROADS) ORDER 2021.

GORCHYMYN (FFYRDD AMRYWIOL) (20MYA, 30MYA, 40MYA, 50MYA A'R TERFYNAU CYFLYMRD CENEDLAETHOL. FFYRDD CYFYNGEDIG A FFYRDD HEB GYFYNGIAD) CYNGOR SIR Y FFLINT 2021.

**Sheet
K12
Dalen**

Sheet Revision Number:
Rhif Adolgiad Y Ddalen: **1**

Sheet Active from:
Dalen yn weithredol o: **03/09/2021**



© Crown copyright and database rights, 2021. OS 100023386.
 © Hawlfraint y Goron a hawliau cronfa ddata, 2021. OS 100023386.

1:5000 Scale at A3
 1:5000 Graddfa ar A3

Legend / Eglurhad

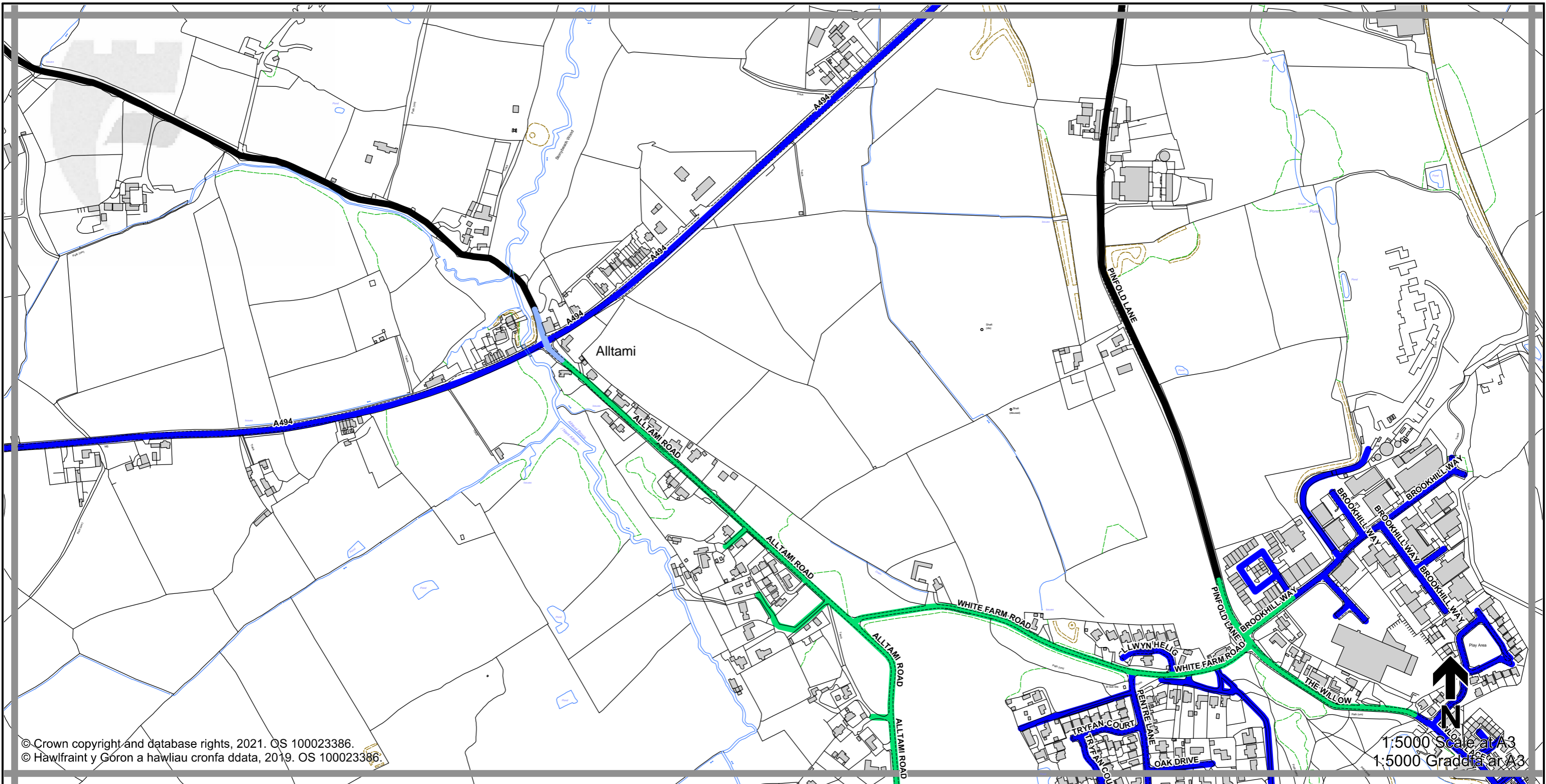
- 20 mph / mya
- Restricted Road' (30mph)
Ffordd Gyfyngedig (30mya)
- 30 mph by Order
30 mya drwy Orchymyn
- 40 mph / mya
- 50 mph / mya
- National Speed Limit applies
Terfyn Cyflymder Cenedlaethol yn berthnasol
- Derestricted by Order (National Speed Limit applies)
Heb Gyfyngiad drwy Orchymyn (Terfyn Cyflymder Cenedlaethol yn berthnasol)
- Roads subject to separate Orders
Ffyrdd sy'n destun Gorchmynion ar wahân
- County Boundary / Ffin y Sir



**THE FLINTSHIRE COUNTY COUNCIL (VARIOUS ROADS)
 (20MPH, 30MPH, 40MPH, 50MPH AND NATIONAL SPEED LIMITS.
 RESTRICTED AND DERESTRICTED ROADS)
 (AMENDMENT NO 1) ORDER 202X
 GORCHYMYN (FFYRDD AMRYWIOL) (20MYA, 30MYA, 40MYA,
 50MYA A'R TERFYNAU CYFLYMDER CENEDLAETHOL.
 FFYRDD CYFYNGEDIG A FFYRDD HEB GYFYNGIAD)
 (GWELLIANT 1) CYNGOR SIR Y FFLINT 202X**

**Sheet
 K13
 Dalen**

**Sheet Revision Number:
 Rhif Adolgiad Y Ddalen: 2**
**Sheet Active from:
 Dalen yn weithredol o: xx/xx/xxxx**



Legend / Eglurhad

- 20 mph / mya
- Restricted Road' (30mph)
Ffordd Gyfyngedig (30mya)
- - - 30 mph by Order
30 mya drwy Orchymyn
- 40 mph / mya
- 50 mph / mya
- National Speed Limit applies
Terfyn Cyflymder Cenedlaethol yn berthnasol
- - - Derestricted by Order (National Speed Limit applies)
Heb Gyfyngiad drwy Orchymyn (Terfyn Cyflymder Cenedlaethol yn berthnasol)
- Roads subject to separate Orders
Ffyrdd sy'n destun Gorchmynion ar wahân
- County Boundary / Ffin y Sir

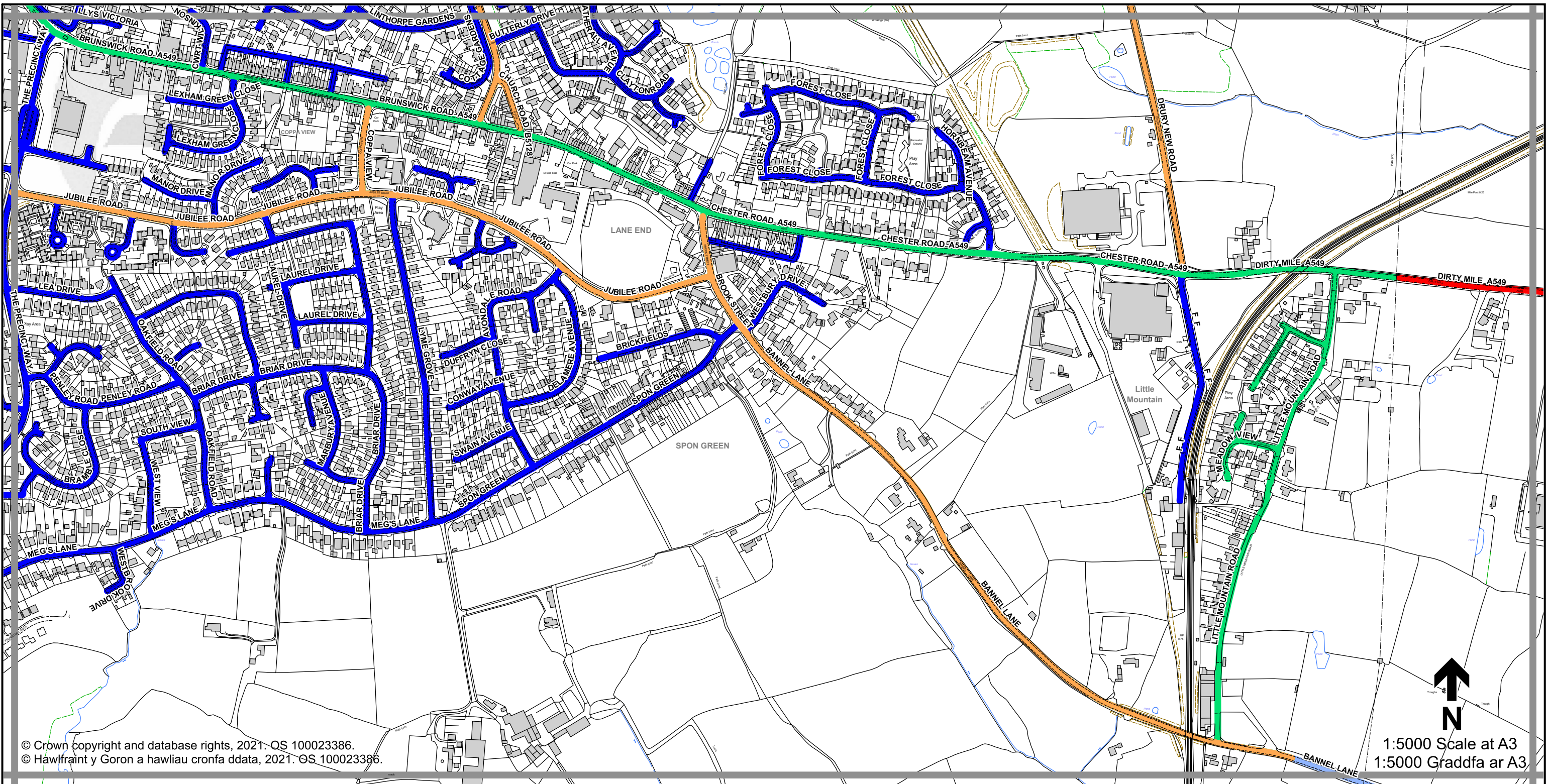


THE FLINTSHIRE COUNTY COUNCIL (VARIOUS ROADS) (20MPH, 30MPH, 40MPH, 50MPH AND NATIONAL SPEED LIMITS. RESTRICTED AND DERESTRICTED ROADS) ORDER 2021.

GORCHYMYN (FFYRDD AMRYWIOL) (20MYA, 30MYA, 40MYA, 50MYA A'R TERFYNAU CYFLYMDER CENEDLAETHOL. FFYRDD CYFYNGEDIG A FFYRDD HEB GYFYNGIAD) CYNGOR SIR Y FFLINT 2021.










**Sheet
K13
Dalen**

Sheet Revision Number: **1**
 Rhif Adolgiad Y Ddalen:
 Sheet Active from: **03/09/2021**
 Dalen yn weithredol o:



© Crown copyright and database rights, 2021. OS 100023386.
 © Hawfiraent y Goron a hawliau cronfa ddata, 2021. OS 100023386.

Legend / Eglurhad

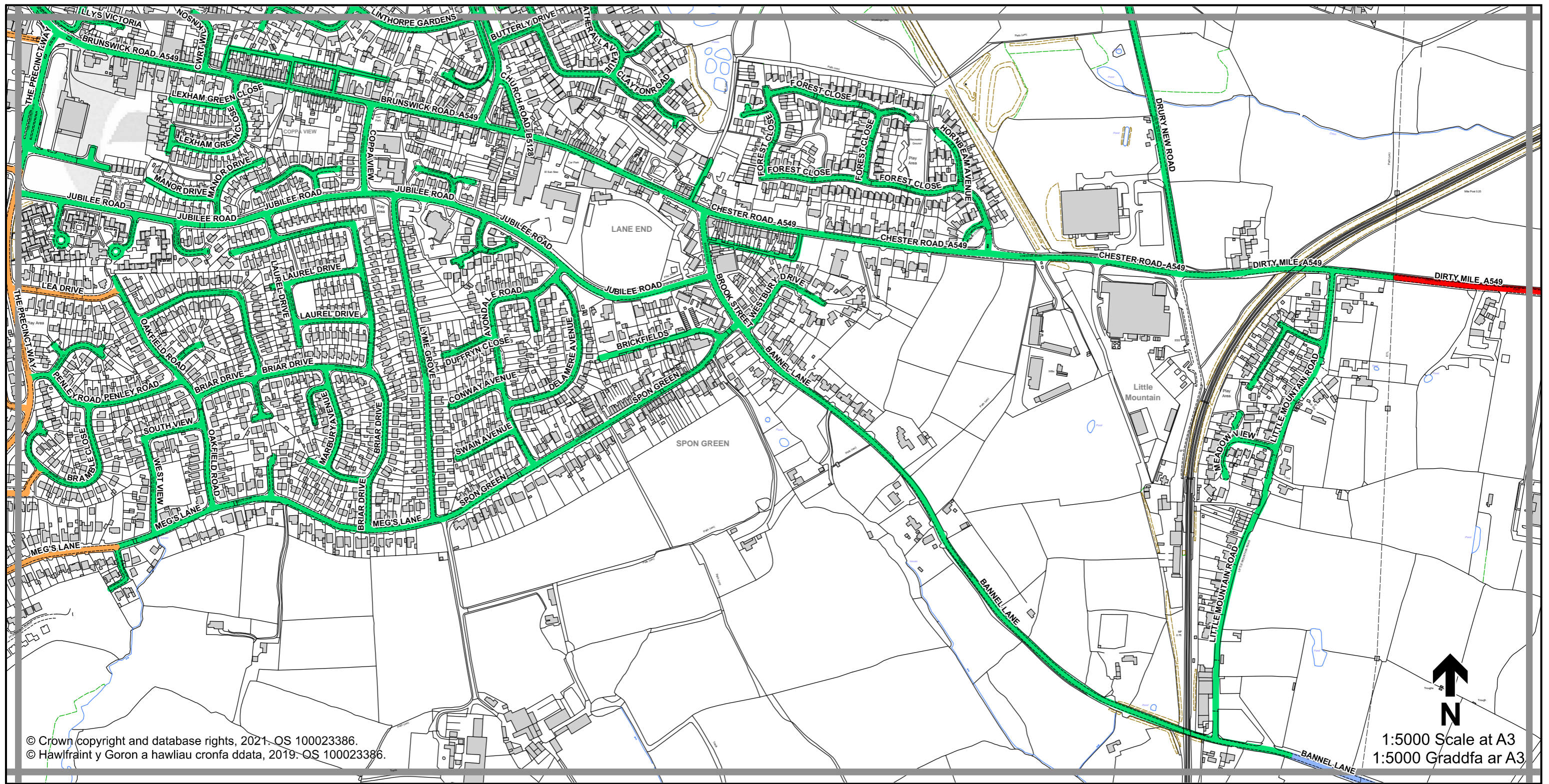
-  20 mph / mya
-  Restricted Road' (30mph)
Ffordd Gyfyngedig (30mya)
-  30 mph by Order
30 mya drwy Orchymyn
-  40 mph / mya
-  50 mph / mya
-  National Speed Limit applies
Terfyn Cyflymder Cenedlaethol yn berthnasol
-  Derestricted by Order (National Speed Limit applies)
Heb Gyfyngiad drwy Orchymyn (Terfyn Cyflymder Cenedlaethol yn berthnasol)
-  Roads subject to separate Orders
Ffyrdd sy'n destun Gorchmynion ar wahân
-  County Boundary / Ffin y Sir



**THE FLINTSHIRE COUNTY COUNCIL (VARIOUS ROADS)
 (20MPH, 30MPH, 40MPH, 50MPH AND NATIONAL SPEED LIMITS.
 RESTRICTED AND DERESTRICTED ROADS)
 (AMENDMENT NO 1) ORDER 202X
 GORCHYMYN (FFYRDD AMRYWIOL) (20MYA, 30MYA, 40MYA,
 50MYA A'R TERFYNAU CYFLYMDER CENEDLAETHOL.
 FFYRDD CYFYNGEDIG A FFYRDD HEB GYFYNGIAD)
 (GWELLIANT 1) CYNGOR SIR Y FFLINT 202X**

**Sheet
 L11
 Dalen**

**Sheet Revision Number:
 Rhif Adolgiad Y Ddalen: 2**
**Sheet Active from:
 Dalen yn weithredol o: xx/xx/xxxx**



Legend / Eglurhad

- 20 mph / mya
- Restricted Road' (30mph)
Ffordd Gyfyngedig (30mya)
- 30 mph by Order
30 mya drwy Orchymyn
- 40 mph / mya
- 50 mph / mya
- National Speed Limit applies
Terfyn Cyflymder Cenedlaethol yn berthnasol
- Derestricted by Order (National Speed Limit applies)
Heb Gyfyngiad drwy Orchymyn (Terfyn Cyflymder Cenedlaethol yn berthnasol)
- Roads subject to separate Orders
Ffyrdd sy'n destun Gorchmynion ar wahân
- County Boundary / Ffin y Sir



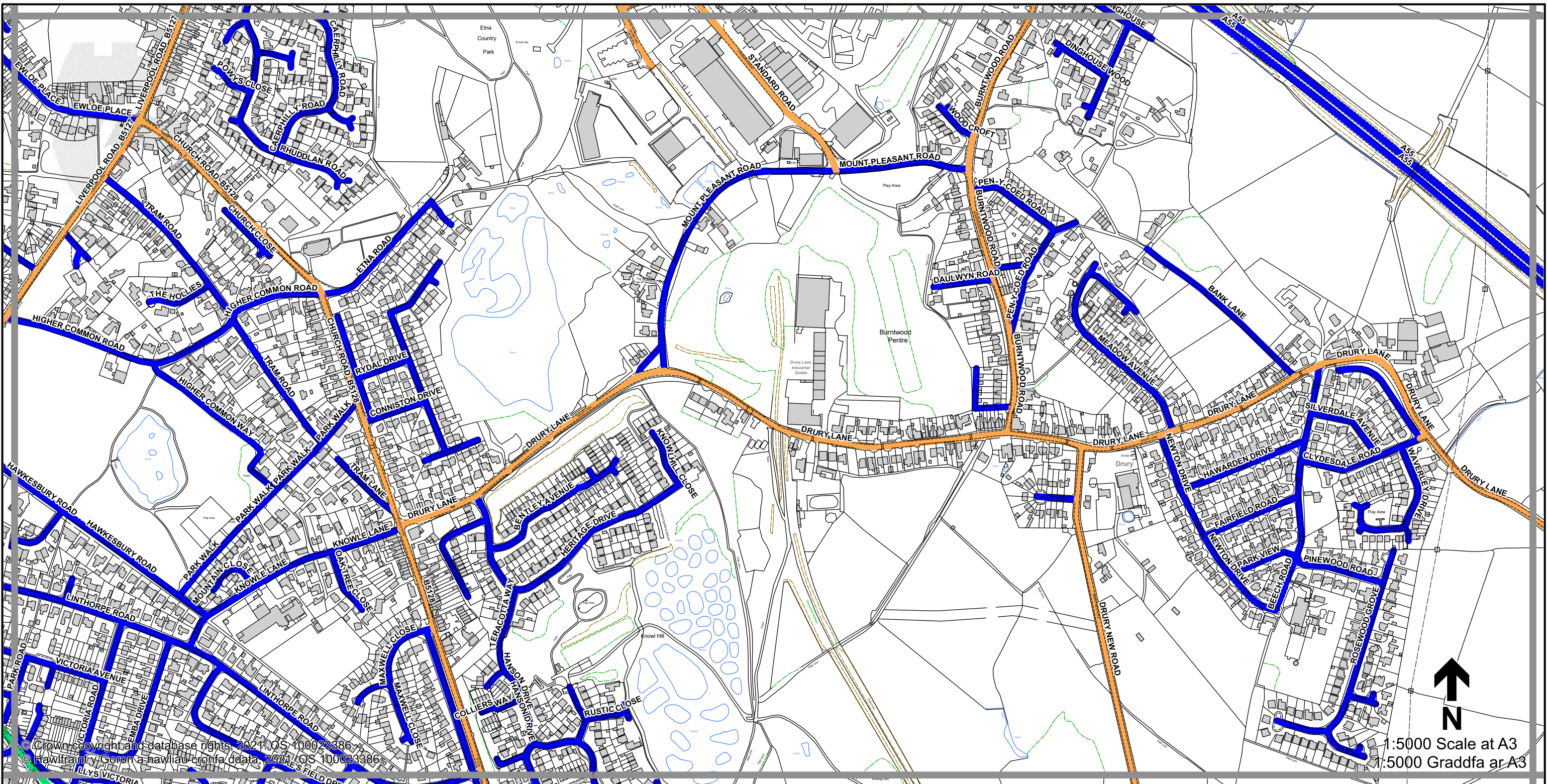
THE FLINTSHIRE COUNTY COUNCIL (VARIOUS ROADS) (20MPH, 30MPH, 40MPH, 50MPH AND NATIONAL SPEED LIMITS. RESTRICTED AND DERESTRICTED ROADS) ORDER 2021.

GORCHYMYN (FFYRDD AMRYWIOL) (20MYA, 30MYA, 40MYA, 50MYA A'R TERFYNAU CYFLYMDER CENEDLAETHOL. FFYRDD CYFYNGEDIG A FFYRDD HEB GYFYNGIAD) CYNGOR SIR Y FFLINT 2021.

Sheet
L11
Dalen

Sheet Revision Number:
Rhif Adolgiad Y Ddalen: **1**

Sheet Active from:
Dalen yn weithredol o: **03/09/2021**



Legend / Eglurhad

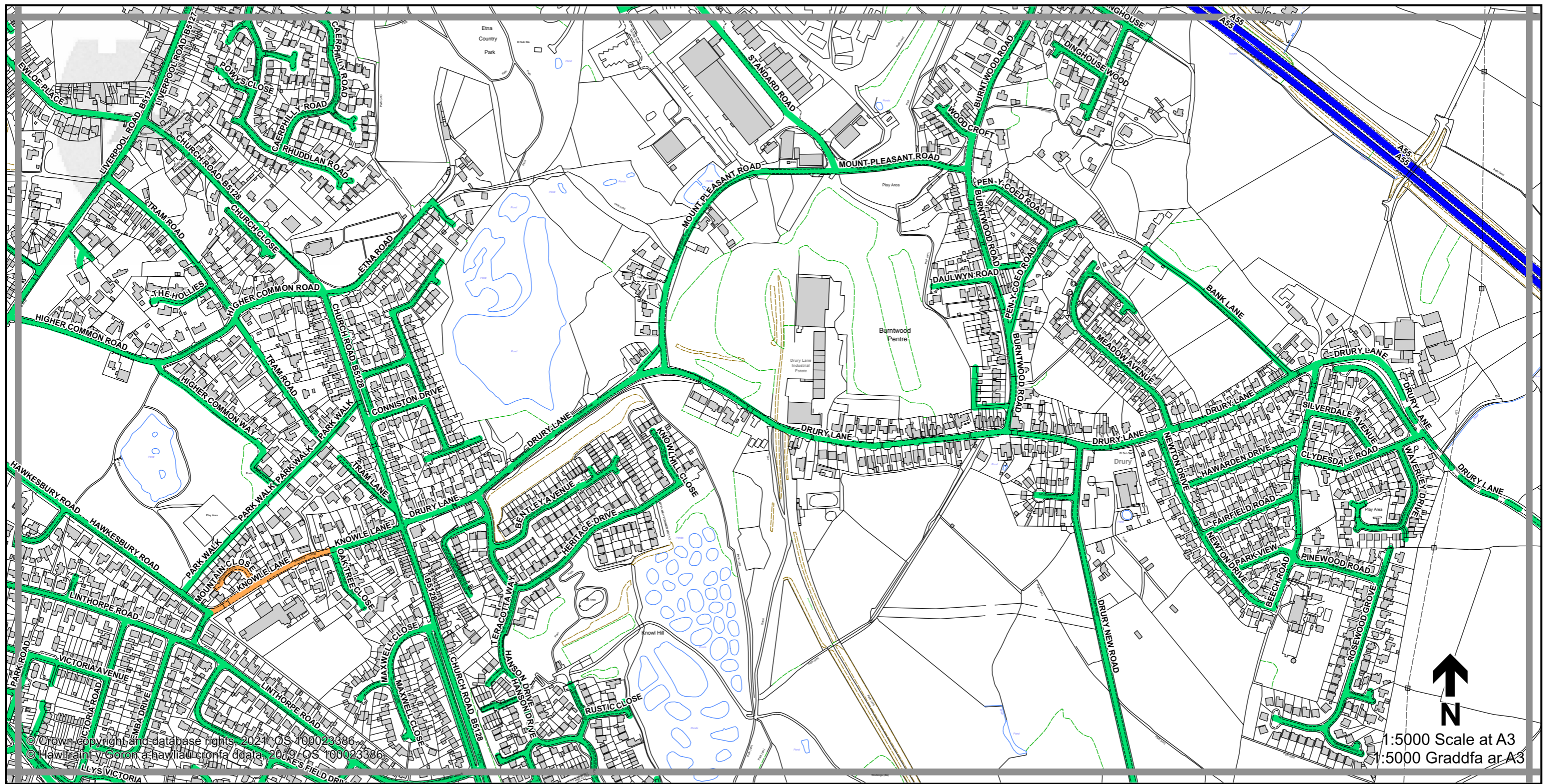
- 20 mph / mya
- Restricted Road' (30mph)
Ffordd Gyfyngedig (30mya)
- - - 30 mph by Order
30 mya drwy Orchymyn
- 40 mph / mya
- 50 mph / mya
- National Speed Limit applies
Terfyn Cyflymder Cenedlaethol yn berthnasol
- Derestricted by Order (National Speed Limit applies)
Heb Gyfyngiad drwy Orchymyn (Terfyn Cyflymder Cenedlaethol yn berthnasol)
- Roads subject to separate Orders
Ffyrdd sy'n destun Gorchmynion ar wahân
- County Boundary / Ffin y Sir



**THE FLINTSHIRE COUNTY COUNCIL (VARIOUS ROADS)
(20MPH, 30MPH, 40MPH, 50MPH AND NATIONAL SPEED LIMITS.
RESTRICTED AND DERESTRICTED ROADS)
(AMENDMENT NO 1) ORDER 202X
GORCHYMYN (FFYRDD AMRYWIOL) (20MYA, 30MYA, 40MYA,
50MYA A'R TERFYNAU CYFLYMDER CENEDLAETHOL.
FFYRDD CYFYNGEDIG A FFYRDD HEB GYFYNGIAD)
(GWELLIANT 1) CYNGOR SIR Y FFLINT 202X**

**Sheet
L12
Dalen**

**Sheet Revision Number:
Rhif Adolgiad Y Ddalen: 2**
**Sheet Active from:
Dalen yn weithredol o: xx/xx/xxxx**



Legend / Eglurhad

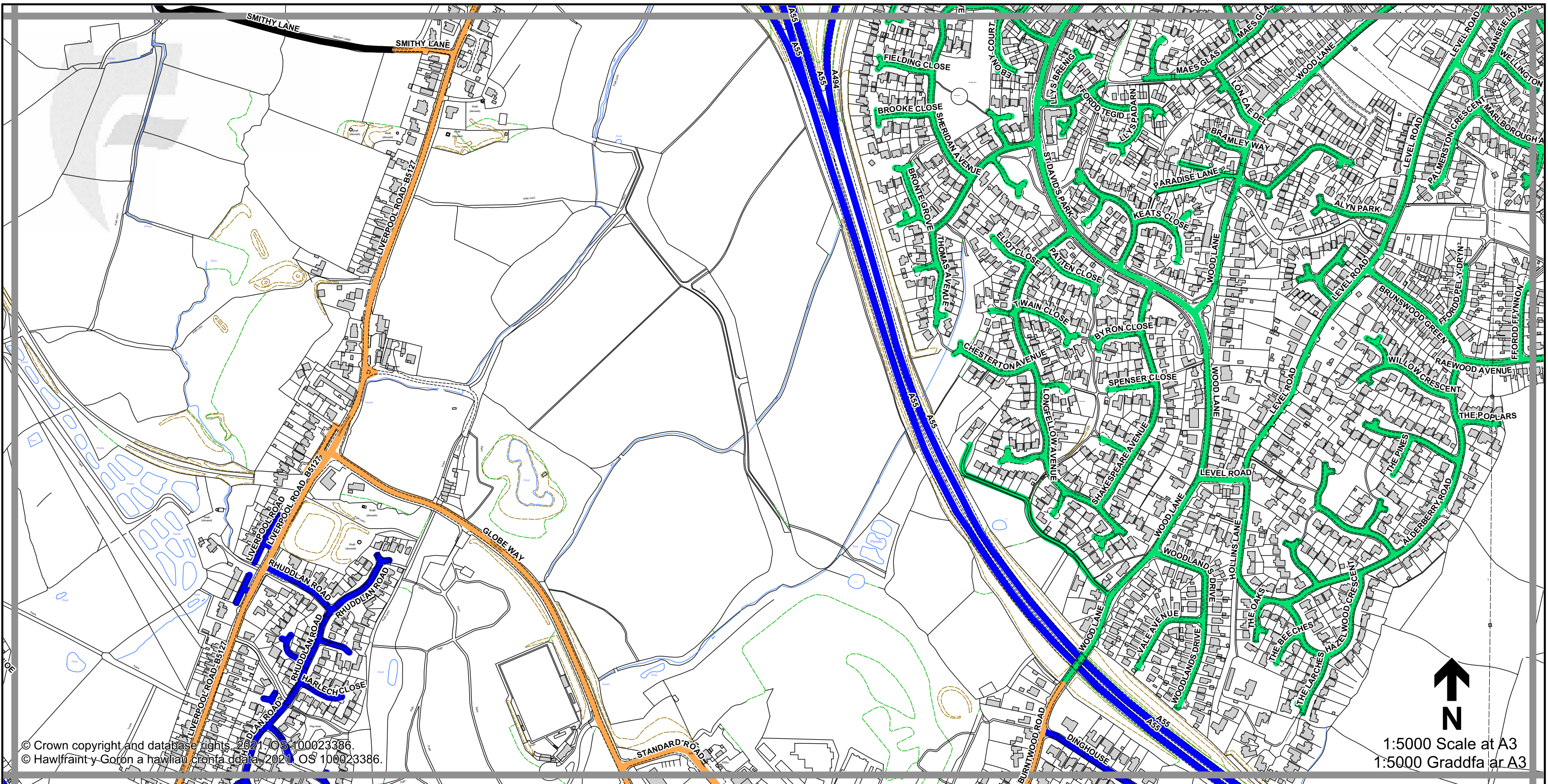
- 20 mph / mya
- Restricted Road' (30mph)
Ffordd Gyfyngedig (30mya)
- 30 mph by Order
30 mya drwy Orchymyn
- 40 mph / mya
- 50 mph / mya
- National Speed Limit applies
Terfyn Cyflymder Cenedlaethol yn berthnasol
- Derestricted by Order (National Speed Limit applies)
Heb Gyfyngiad drwy Orchymyn (Terfyn Cyflymder Cenedlaethol yn berthnasol)
- Roads subject to separate Orders
Ffyrdd sy'n destun Gorchmynion ar wahân
- County Boundary / Ffin y Sir



THE FLINTSHIRE COUNTY COUNCIL (VARIOUS ROADS) (20MPH, 30MPH, 40MPH, 50MPH AND NATIONAL SPEED LIMITS. RESTRICTED AND DERESTRICTED ROADS) ORDER 2021.

GORCHYMYN (FFYRDD AMRYWIOL) (20MYA, 30MYA, 40MYA, 50MYA A'R TERFYNAU CYFLYMDER CENEDLAETHOL. FFYRDD CYFYNGEDIG A FFYRDD HEB GYFYNGIAD) CYNGOR SIR Y FFLINT 2021.

Sheet	Sheet Revision Number:	1
L12	Rhif Adolgiad Y Ddalen:	
Dalen	Sheet Active from:	03/09/2021
	Dalen yn weithredol o:	



© Crown copyright and database rights, 2021, OS 100023386.
 © Hawlfraint y Goron a hawliau cronfa ddata, 2021, OS 100023386.

1:5000 Scale at A3
 1:5000 Graddfa ar A3

Legend / Eglurhad

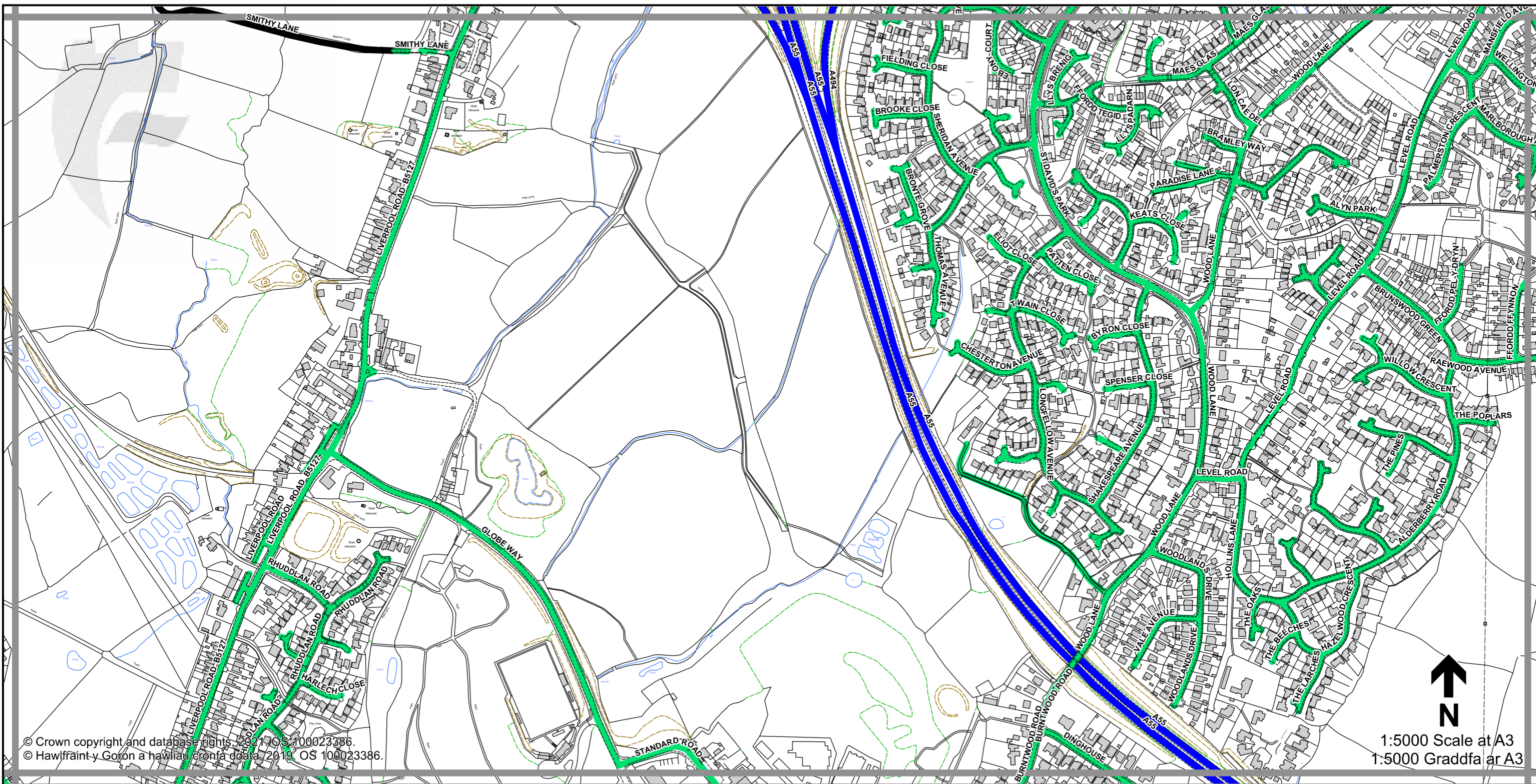
- 20 mph / mya
- Restricted Road' (30mph)
Ffordd Gyfyngedig (30mya)
- 30 mph by Order
30 mya drwy Orchymyn
- 40 mph / mya
- 50 mph / mya
- National Speed Limit applies
Terfyn Cyflymder Cenedlaethol yn berthnasol
- Derestricted by Order (National Speed Limit applies)
Heb Gyfyngiad drwy Orchymyn (Terfyn Cyflymder Cenedlaethol yn berthnasol)
- Roads subject to separate Orders
Ffyrdd sy'n destun Gorchmynion ar wahân
- County Boundary / Ffin y Sir



**THE FLINTSHIRE COUNTY COUNCIL (VARIOUS ROADS)
 (20MPH, 30MPH, 40MPH, 50MPH AND NATIONAL SPEED LIMITS.
 RESTRICTED AND DERESTRICTED ROADS)
 (AMENDMENT NO 1) ORDER 202X
 GORCHYMYN (FFYRDD AMRYWIOL) (20MYA, 30MYA, 40MYA,
 50MYA A'R TERFYNAU CYFLYMDER CENEDLAETHOL.
 FFYRDD CYFYNGEDIG A FFYRDD HEB GYFYNGIAD)
 (GWELLIANT 1) CYNGOR SIR Y FFLINT 202X**

**Sheet
 L13
 Dalen**

**Sheet Revision Number:
 Rhif Adolgiad Y Ddalen: 2**
**Sheet Active from:
 Dalen yn weithredol o: xx/xx/xxxx**



© Crown copyright and database rights 2021 OS 100023386.
 © Hawlfraint y Goron a hawliau cronfa ddata 2019 OS 100023386.

1:5000 Scale at A3
 1:5000 Graddfai ar A3

Legend / Eglurhad

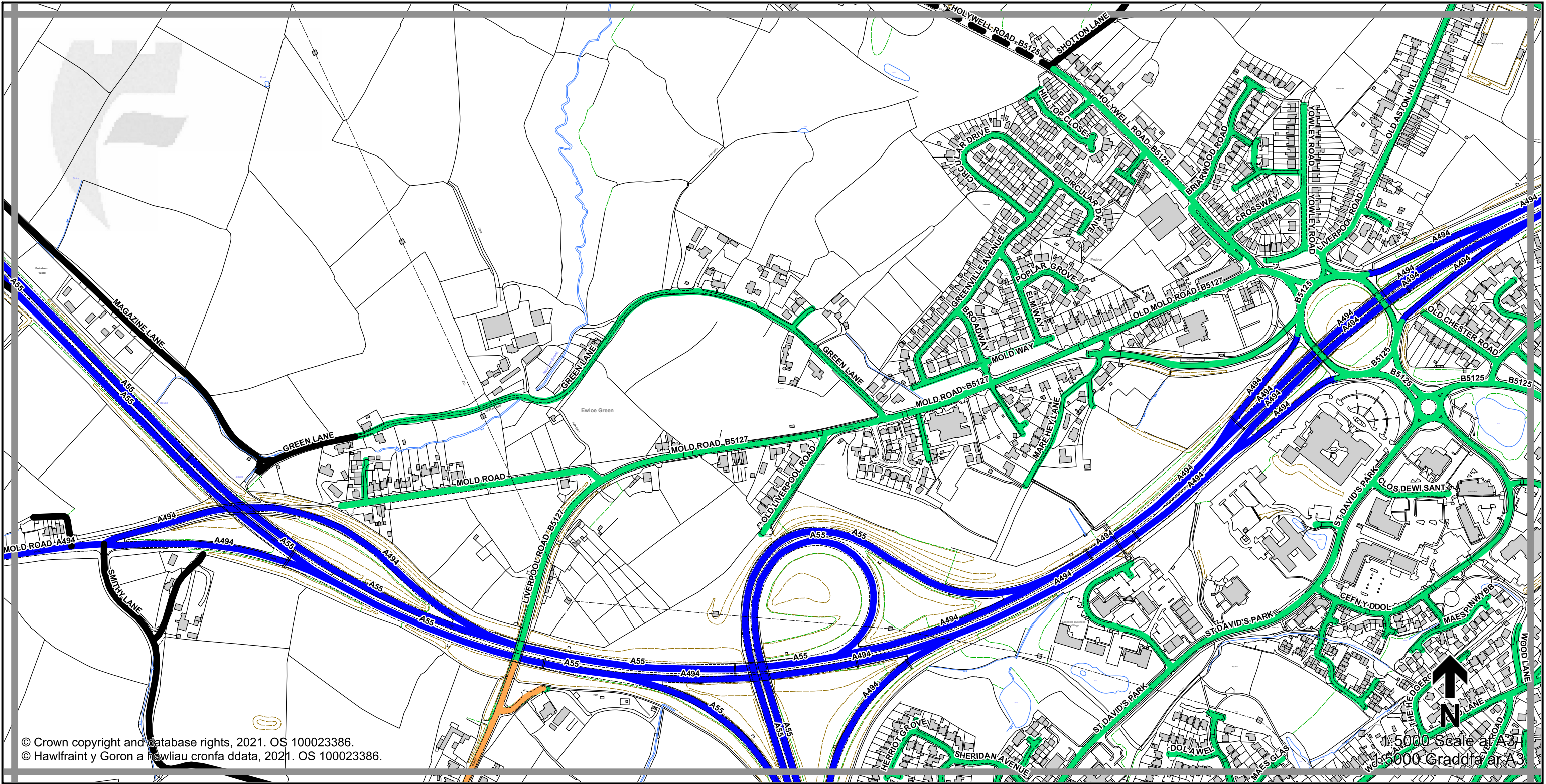
- 20 mph / mya
- Restricted Road' (30mph)
Ffordd Gyfyngedig (30mya)
- 30 mph by Order
30 mya drwy Orchymyn
- 40 mph / mya
- 50 mph / mya
- National Speed Limit applies
Terfyn Cyflymder Cenedlaethol yn berthnasol
- Derestricted by Order (National Speed Limit applies)
Heb Gyfyngiad drwy Orchymyn (Terfyn Cyflymder Cenedlaethol yn berthnasol)
- Roads subject to separate Orders
Ffyrdd sy'n destun Gorchmynion ar wahân
- County Boundary / Ffin y Sir



THE FLINTSHIRE COUNTY COUNCIL (VARIOUS ROADS) (20MPH, 30MPH, 40MPH, 50MPH AND NATIONAL SPEED LIMITS. RESTRICTED AND DERESTRICTED ROADS) ORDER 2021.

GORCHYMYN (FFYRDD AMRYWIOL) (20MYA, 30MYA, 40MYA, 50MYA A'R TERFYNAU CYFLYMDER CENEDLAETHOL. FFYRDD CYFYNGEDIG A FFYRDD HEB GYFYNGIAD) CYNGOR SIR Y FFLINT 2021.

Sheet	Sheet Revision Number:	1
L13	Rhif Adolgiad Y Ddalen:	
Dalen	Sheet Active from:	03/09/2021
	Dalen yn weithredol o:	



© Crown copyright and database rights, 2021. OS 100023386.
 © Hawlfraint y Goron a hawliau cronfa ddata, 2021. OS 100023386.

Legend / Eglurhad

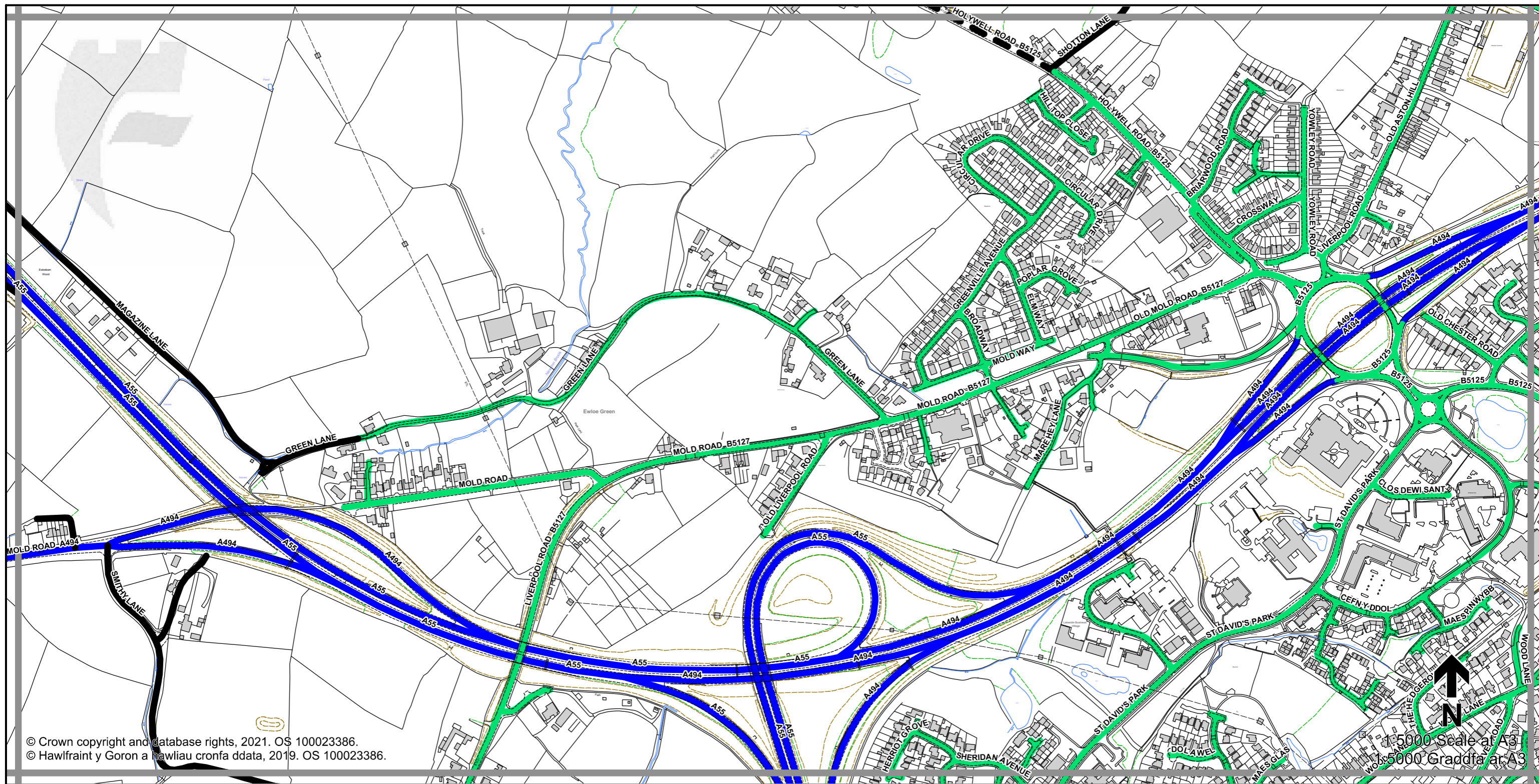
- 20 mph / mya
- Restricted Road' (30mph)
Ffordd Gyfyngedig (30mya)
- 30 mph by Order
30 mya drwy Orchymyn
- 40 mph / mya
- 50 mph / mya
- National Speed Limit applies
Terfyn Cyflymder Cenedlaethol yn berthnasol
- Derestricted by Order (National Speed Limit applies)
Heb Gyfyngiad drwy Orchymyn (Terfyn Cyflymder Cenedlaethol yn berthnasol)
- Roads subject to separate Orders
Ffyrdd sy'n destun Gorchmynion ar wahân
- County Boundary / Ffin y Sir



**THE FLINTSHIRE COUNTY COUNCIL (VARIOUS ROADS)
 (20MPH, 30MPH, 40MPH, 50MPH AND NATIONAL SPEED LIMITS.
 RESTRICTED AND DERESTRICTED ROADS)
 (AMENDMENT NO 1) ORDER 202X
 GORCHYMYN (FFYRDD AMRYWIOL) (20MYA, 30MYA, 40MYA,
 50MYA A'R TERFYNAU CYFLYMDER CENEDLAETHOL.
 FFYRDD CYFYNGEDIG A FFYRDD HEB GYFYNGIAD)
 (GWELLIANT 1) CYNGOR SIR Y FFLINT 202X**

**Sheet
 L14
 Dalen**

**Sheet Revision Number:
 Rhif Adolgiad Y Ddalen: 2
 Sheet Active from:
 Dalen yn weithredol o: xx/xx/xxxx**



© Crown copyright and database rights, 2021. OS 100023386.
 © Hawffraint y Goron a hawliau cronfa ddata, 2019. OS 100023386.

Legend / Eglurhad

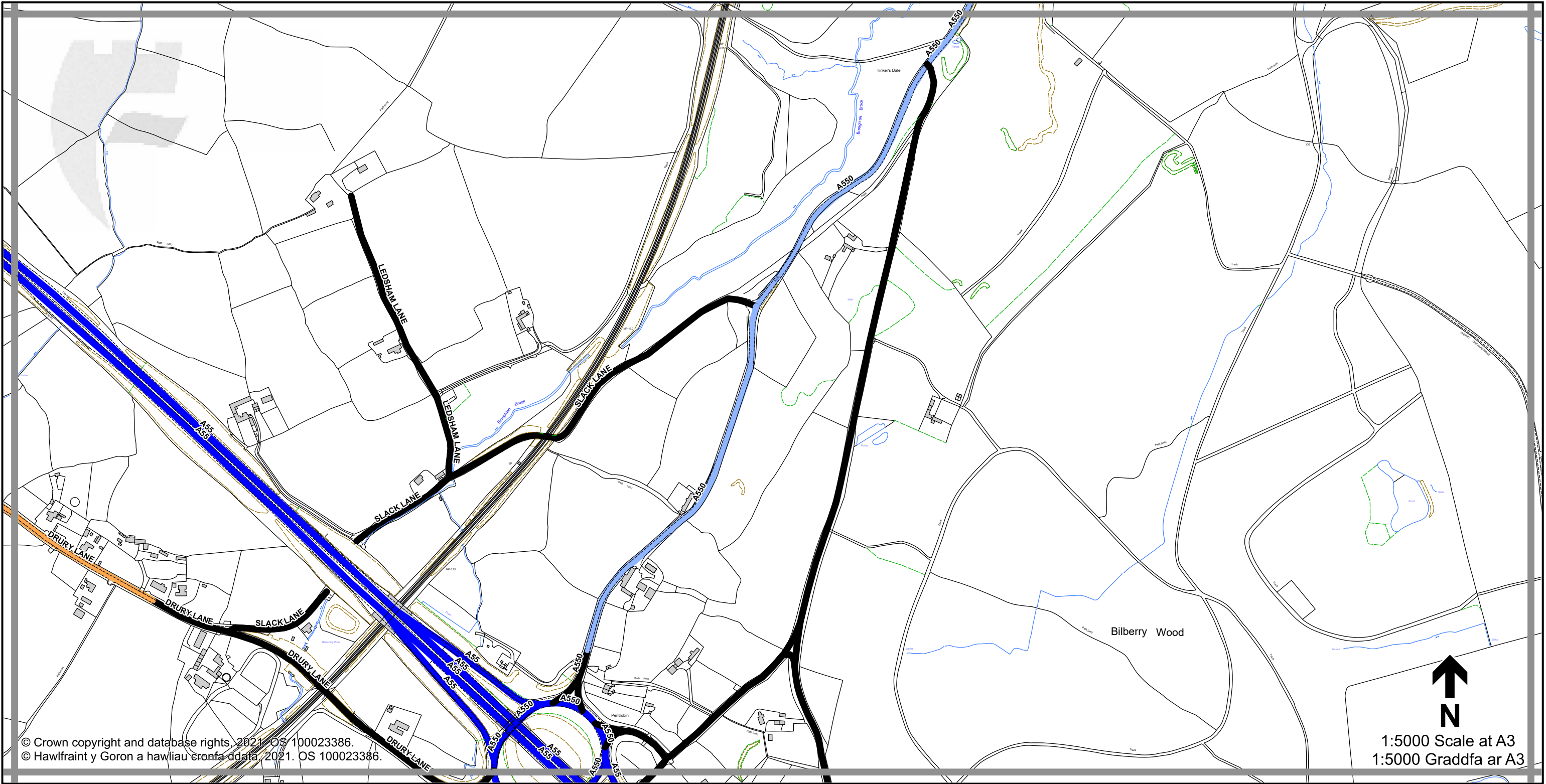
- 20 mph / mya
- Restricted Road' (30mph)
Ffordd Gyfyngedig (30mya)
- 30 mph by Order
30 mya drwy Orchymyn
- 40 mph / mya
- 50 mph / mya
- National Speed Limit applies
Terfyn Cyflymder Cenedlaethol yn berthnasol
- Derestricted by Order (National Speed Limit applies)
Heb Gyfyngiad drwy Orchymyn (Terfyn Cyflymder Cenedlaethol yn berthnasol)
- Roads subject to separate Orders
Ffyrdd sy'n destun Gorchmynion ar wahân
- County Boundary / Ffin y Sir



THE FLINTSHIRE COUNTY COUNCIL (VARIOUS ROADS) (20MPH, 30MPH, 40MPH, 50MPH AND NATIONAL SPEED LIMITS. RESTRICTED AND DERESTRICTED ROADS) ORDER 2021.

GORCHYMYN (FFYRDD AMRYWIOL) (20MYA, 30MYA, 40MYA, 50MYA A'R TERFYNAU CYFLYMRD CENEDLAETHOL. FFYRDD CYFYNGEDIG A FFYRDD HEB GYFYNGIAD) CYNGOR SIR Y FFLINT 2021.

<p>Sheet L14 Dalen</p>	<p>Sheet Revision Number: Rhif Adolgiad Y Ddalen: 1</p> <p>Sheet Active from: Dalen yn weithredol o: 03/09/2021</p>
---	---



Legend / Eglurhad

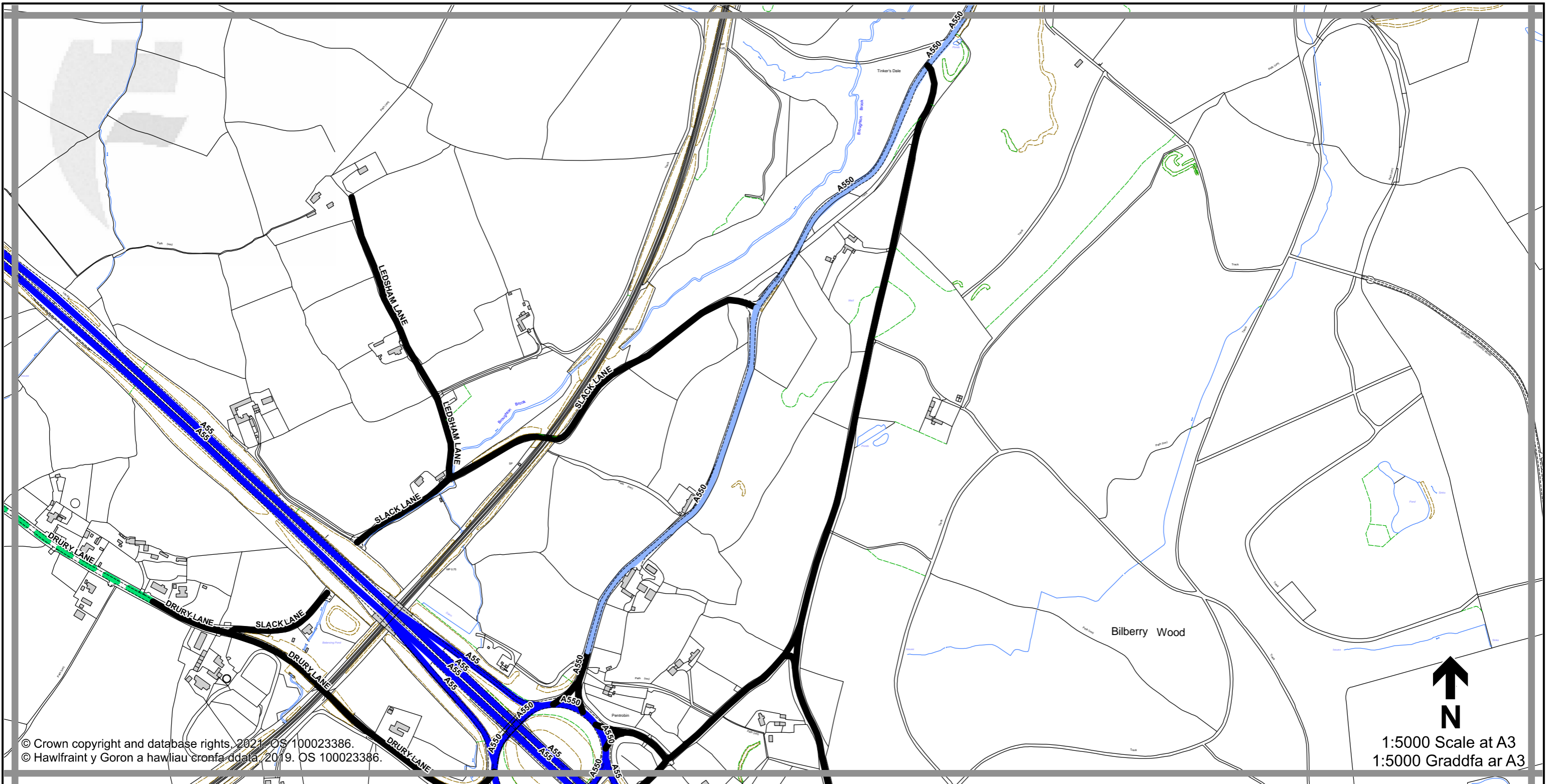
- 20 mph / mya
- Restricted Road' (30mph)
Ffordd Gyfyngedig (30mya)
- 30 mph by Order
30 mya drwy Orchymyn
- 40 mph / mya
- 50 mph / mya
- National Speed Limit applies
Terfyn Cyflymder Cenedlaethol yn berthnasol
- Derestricted by Order (National Speed Limit applies)
Heb Gyfyngiad drwy Orchymyn (Terfyn Cyflymder Cenedlaethol yn berthnasol)
- Roads subject to separate Orders
Ffyrdd sy'n destun Gorchmynion ar wahân
- County Boundary / Ffin y Sir



**THE FLINTSHIRE COUNTY COUNCIL (VARIOUS ROADS)
 (20MPH, 30MPH, 40MPH, 50MPH AND NATIONAL SPEED LIMITS.
 RESTRICTED AND DERESTRICTED ROADS)
 (AMENDMENT NO 1) ORDER 202X
 GORCHYMYN (FFYRDD AMRYWIOL) (20MYA, 30MYA, 40MYA,
 50MYA A'R TERFYNAU CYFLYMDER CENEDLAETHOL.
 FFYRDD CYFYNGEDIG A FFYRDD HEB GYFYNGIAD)
 (GWELLIANT 1) CYNGOR SIR Y FFLINT 202X**

**Sheet
 M12
 Dalen**

Sheet Revision Number:
 Rhif Adolgiad Y Ddalen: **2**
 Sheet Active from:
 Dalen yn weithredol o: **xx/xx/xxxx**



Legend / Eglurhad

- 20 mph / mya
- Restricted Road' (30mph)
Ffordd Gyfyngedig (30mya)
- 30 mph by Order
30 mya drwy Orchymyn
- 40 mph / mya
- 50 mph / mya
- National Speed Limit applies
Terfyn Cyflymder Cenedlaethol yn berthnasol
- Derestricted by Order (National Speed Limit applies)
Heb Gyfyngiad drwy Orchymyn (Terfyn Cyflymder Cenedlaethol yn berthnasol)
- Roads subject to separate Orders
Ffyrdd sy'n destun Gorchmynion ar wahân
- County Boundary / Ffin y Sir



THE FLINTSHIRE COUNTY COUNCIL (VARIOUS ROADS) (20MPH, 30MPH, 40MPH, 50MPH AND NATIONAL SPEED LIMITS. RESTRICTED AND DERESTRICTED ROADS) ORDER 2021.

GORCHYMYN (FFYRDD AMRYWIOL) (20MYA, 30MYA, 40MYA, 50MYA A'R TERFYNAU CYFLYMDER CENEDLAETHOL. FFYRDD CYFYNGEDIG A FFYRDD HEB GYFYNGIAD) CYNGOR SIR Y FFLINT 2021.

**Sheet
M12
Dalen**

Sheet Revision Number:
Rhif Adolgiad Y Ddalen: **1**

Sheet Active from:
Dalen yn weithredol o: **03/09/2021**