

Hysbysiad o Gynnig

GORCHYMYN

B5122 HEOL-Y-DE, B5122 HEOL-Y-GOGLEDD, HEOL-Y-CAPEL, HEOL DDŴR, HEOL FAWR, LÔN-Y-PORTHMYN A FFORDD TREFFYNNON, CAERWYS GWAHARDDIAD ARFAETHEDIG AR AROS AR UNRHYW ADEG

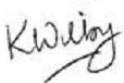
Mae Cyngor Sir y Fflint yn cynnig gwneud Gorchymyn drwy arfer ei bwerau dan Ddeddf Rheoleiddio Traffig Ffyrdd 1984, Deddf Rheoli Traffig 2004, Rhan IV o Atodlen 9, a'r holl bwerau galluogi eraill, gyda'r effaith o ddiwygio Gorchymyn Cyngor Sir y Fflint (Gwaharddiad a Chyfyngiad ar Aros a Llwytho a Mannau Parcio) (Gorfodaeth Sifil ac Atgyfnerthu) 2013, i gyflwyno:

1. Cyflwyno cyfyngiadau 'Dim Aros ar Unrhyw Adeg': -
 - a. Ar gyffordd y B5122 Heol-y-De â Heol-y-Capel, Caerwys.
 - b. Ar gyffordd y B5122 Heol-y-Gogledd â Lôn-y-Porthmyn, Caerwys.
 - c. Ar gyffordd y B5122 Heol-y-Gogledd â Heol Fawr, Caerwys.
 - d. Ar gyffordd y B5122 Heol-y-Gogledd â Heol Ddŵr, Caerwys.
 - e. Ar gyffordd y B5122 Heol-y-Gogledd â Ffordd Treffynnon, Caerwys.

Ym mhob ystyr arall, bydd darpariaethau presennol 'Gorchymyn (Gwahardd a Chyfyngu ar Aros a Llwytho a Lleoedd Parcio) (Gorfodi Sifil a Chydgrynhoi) Cyngor Sir y Fflint 2013' yn parhau mewn grym.

Gellir gweld copi o'r Hysbysiad, y Gorchymyn arfaethedig, y cynlluniau sy'n dangos y ffyrdd yr effeithir arnynt gan y cynnig, a datganiad o resymau'r Cyngor dros gynnig y Gorchymyn, yn ystod oriau agor arferol swyddfa Sir y Fflint yn Cysylltu, Llyfrgell yr Wyddgrug, Ffordd yr Iarll, Yr Wyddgrug, Sir y Fflint CH7 1AP. Bydd y dogfennau hefyd ar gael ar-lein ar ein gwefan www.siryfflint.gov.uk > Preswylwyr > Ffyrdd, Strydoedd a Theithio > Gorchymyn Rheoleiddio Traffig neu fe allwch wneud cais am gopi o'r dogfennau drwy anfon e-bost i Streetscene@flintshire.gov.uk neu drwy ffonio 01352 701234.

Dylid anfon gwrthwynebiadau i'r Gorchymyn arfaethedig, yn ogystal â'r sail dros wrthwynebu, yn ysgrifenedig at yr unigolyn isod erbyn dydd Gwener, 4 Ebrill 2025 neu drwy anfon e-bost i Transportstrategyconsultation@flintshire.gov.uk gan ddyfynnu cyfeirnod SS/TRO/JB/70.



Katie Wilby,
Prif Swyddog (Gwasanaethau Stryd a Thrafnidiaeth),
Neuadd y Sir, Yr Wyddgrug, Sir y Fflint CH7 6NR.
Dydd Gwener, 14 Mawrth 2025

GORCHYMYN CYNGOR SIR Y FFLINT
B5122 HEOL-Y-DE, B5122 HEOL-Y-GOGLEDD, HEOL-Y-CAPEL,
HEOL DDŴR, HEOL FAWR, LÔN-Y-PORTHMYN A FFORDD
TREFFYNNON, CAERWYS
(GWAHARDD A CHYFYNGU AR AROS
A LLWYTHO A MANNAU PARCIO)
(GORFODAETH SIFIL AC ATGYFNERTHU) (DIWYGIAD RHIF 70)
202-

Katie Wilby,
Prif Swyddog (Gwasanaethau Stryd a
Thrafnidiaeth),
Neuadd y Sir,
Yr Wyddgrug
Sir y Fflint,
CH7 6NF

GORCHYMYN CYNGOR SIR Y FFLINT
B5122 HEOL-Y-DE, B5122 HEOL-Y-GOGLEDD, HEOL-Y-CAPEL, HEOL
DDŴR, HEOL FAWR, LÔN-Y-PORTHMYN A Ffordd Treffynnon,
CAERWYS
(GWAHARDD A CHYFYNGU AR AROS
A LLWYTHO A MANNAU PARCIO)
(GORFODAETH SIFIL AC ATGYFNERTHU) (DIWYGIAD RHIF 70) 202-

Mae Cyngor Sir y Fflint, wrth ddefnyddio'i bwerau dan adrannau 1 (1), 2 (1)(2), 4 (2)(3) a Rhan IV o Atodlen 9 Deddf Rheoleiddio Traffig Ffyrdd 1984 fel y'i diwygiwyd ("Deddf 1984"), Deddf Rheoli Traffig 2004 ("Deddf 2004") a phob pŵer arall sy'n galluogi ac ar ôl ymgynghori â Phrif Swyddog yr Heddlu ac yn unol â Rhan III Atodlen 9 Deddf 1984, yn gwneud y Gorchymyn canlynol:-

ADRAN 1 - RHAGARWEINIOL

Enwi a chychwyn

1. Daw'r Gorchymyn hwn i rym ar XX XXXX 202- a gellir cyfeirio ato fel Gorchymyn Sir y Fflint, B5122 HEOL-Y-DE, B5122 HEOL-Y-GOGLEDD, HEOL-Y-CAPEL, HEOL DDŴR, HEOL FAWR, LÔN-Y-PORTHMYN A Ffordd Treffynnon, CAERWYS (Gwaharddiad a Chyfyngiad ar Aros a Llwytho a Mannau Parcio) (Gorfodaeth Sifil ac Atgyfnerthu) (Diwygiad Rhif 69) 202-
2. O'r dyddiad a nodir yn Erthygl 1 uchod ymlaen, bydd Atodlen Map N59 Diwygiad Taflen Rhif 2 yn disodli Atodlen Map N59 Diwygiad Taflen Rhif 1, yn y drefn honno, a'r holl atodlenni map eraill gyda'r atodlenni map a'r cynlluniau y cyfeiriwyd atynt yn Atodlen y Gorchymyn hwn yn cael eu hymgorffori yng Ngorchymyn Cyngor Sir y Fflint (Gwaharddiad a Chyfyngiad ar Aros a Llwytho a Mannau Parcio) (Gorfodaeth Sifil ac Atgyfnerthu) 2013.
3. Bydd Deddf Dehongli 1978 yn berthnasol ar gyfer dehongli'r Gorchymyn hwn fel y mae'n berthnasol i ddehongli Deddf Seneddol.
4. Yn y Gorchymyn hwn, oni nodir fel arall, mae unrhyw gyfeiriad at Erthygl neu Atodlen gyda rhif yn gyfeiriad at yr Erthygl neu'r Atodlen sy'n dwyn y rhif hwnnw ac mae unrhyw gyfeiriad at gynllun yn cyfeirio at gynllun wedi'i ymgorffori yn y gorchymyn hwn.

ATODLEN
Dim Aros ar Unrhyw Adeg
Caerwys

Road Name	Map Schedule	Sheet Revision
B5122 HEOL-Y-DE	N59	2 (sy'n dirymu Diwygiad Taflen 1 o Orchymyn 2013)
B5122 HEOL-Y-GOGLEDD	N58	1
HEOL-Y-CAPEL	N59	2 (sy'n dirymu Diwygiad Taflen 1 o Orchymyn 2013)
HEOL DDŴR	N58	1
HEOL FAWR	N59	2 (sy'n dirymu Diwygiad Taflen 1 o Orchymyn 2013)
LÔN-Y-PORTHMYN	N58	1
FFORDD TREFFYNNON	N58	1

Gosodwyd SÊL GYFFREDIN)

CYNGOR SIR Y FFLINT)

yn y fan hon)

ar y xx diwrnod hwn o xxxxxxxxxxxx 202x)

ym mhresenoldeb:-)

Y CADEIRYDD

PRIF SWYDDOG (LLYWODRAETHU)

RHEOLWR Y GWASANAETHAU CYFREITHIOL

UWCH GYFREITHIWR

**B5122 HEOL-Y-DE, B5122 HEOL-Y-GOGLEDD, HEOL-Y-CAPEL, HEOL DDŴR,
HEOL FAWR, LÔN-Y-PORTHMYN A Ffordd TREFFYNNON, CAERWYS
GWAHARDDIAD ARFAETHEDIG AR AROS AR UNRHYW ADEG**

CYNNIG I GYFYNGU AR AROS

Datganiad o resymau dros gynnig gwneud y Gorchymyn

Mae Cyngor Sir y Fflint yn cynnig cyflwyno gwaharddiadau Dim Aros ar Unrhyw Adeg (llinellau melyn dwbl) ar y ffyrdd yn y rhestr uchod.

Bwriad y cyfyngiadau yw cynnal gwelededd a sicrhau nad yw'r cyffyrdd yn cael eu rhwystro gan gerbydau sydd wedi parcio.

Mae parcio ar gyffyrdd, boed llinellau melyn ar y ffordd neu beidio, yn drosedd ac mae'r cyfyngiadau hyn yn rhwystr gweledol i atgyfnerthu'r neges hon. Ar hyn o bryd, pe bai cerbydau'n parcio o fewn 10 metr i gyffordd, gellir ystyried hynny'n drosedd a gall Heddlu Gogledd Cymru gymryd camau gorfodi. At hynny, mae Rheolau'r Ffordd Fawr yn nodi na ddylai cerbydau barcio ger neu ar gyffordd oherwydd gallen nhw achosi rhwystr a pheryglu diogelwch defnyddwyr y ffordd.

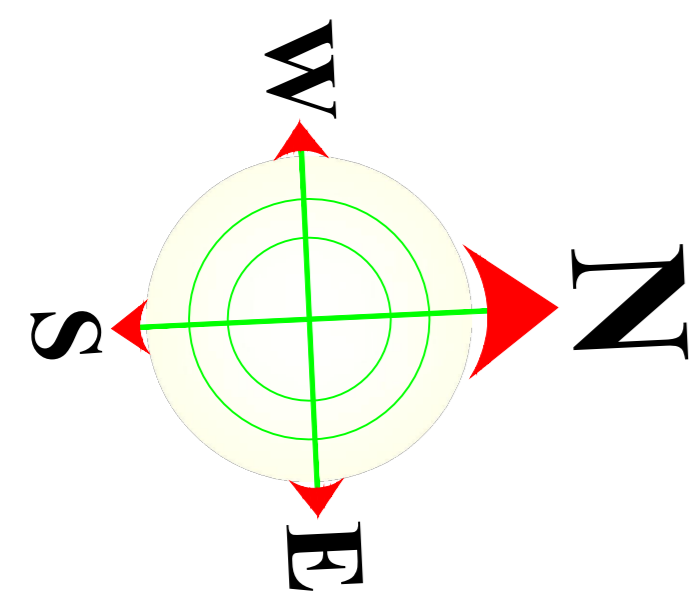
Mae'r Cyngor Sir yn parhau â'i gyfrifoldeb i ystyried darpariaeth symudiad cyfleus a diogel cerbydau modur a thraffig arall, ac mae'r mesurau a gynigir yn ceisio sicrhau bod y perygl yn cael ei leihau i bobl ddiarffyn sy'n defnyddio'r ffordd yn ogystal â gwella amwynderau yn yr ardal.

Ceir manylion am y cynigion yn yr Hysbysiad Cyhoeddus ac yn y Gorchymyn arfaethedig.



Katie Wilby,
Prif Swyddog (Gwasanaethau Stryd a Thrafnidiaeth),
Neuadd y Sir,
Yr Wyddgrug
Sir y Fflint.
CH7 6NR.
Dydd Mawrth 14 2025.

CAERWYS



B5122 South Street

Chapel Street

High Street

Water Street

B5122 North Street

Drovers Lane

Holywell road

Tennis Court

Play Area

Bowling Green

KEY

Proposed No Waiting At Any Time Restrictions.

GWAHARDDIAD ARFAETHEDIG AR AROS AR UNRHYW ADEG

PRELIMINARY APPROVAL CONSTRUCTION

Ph/Rev. Revision Details Rev. by Chk. by Date



Streetscene

Project: B5122 SOUTH STREET, B5122 NORTH STREET, CHAPEL STREET, WATER STREET, HIGH STREET, DROVERS LANE AND HOLYWELL ROAD, CAERWYS
 B5122 HEOL-Y-DE, B5122 HEOL-Y-GOGLEDD, HEOL-Y-CAPEL HEOL DDWR, HEOL FAWR, LŌN-Y-PORTHMYN A FFORDD TREFFYNNON, CAERWYS

Proposed No Waiting At Any Time Restrictions
 GWAHARDDIAD ARFAETHEDIG AR AROS AR UNRHYW ADEG

Flintshire County Council - Environment Directorate, County Hall 1, Mold CH7 6NF

Contact Name: Lee Shone Telephone: 01352 707777
 Drawn by: Nick Williams Fax No: 01352 70
 Checked by: Lee Shone Date: Feb 2025 Sheet 2 of 2

Scales at A0: Drawing No: Phase/Rev:

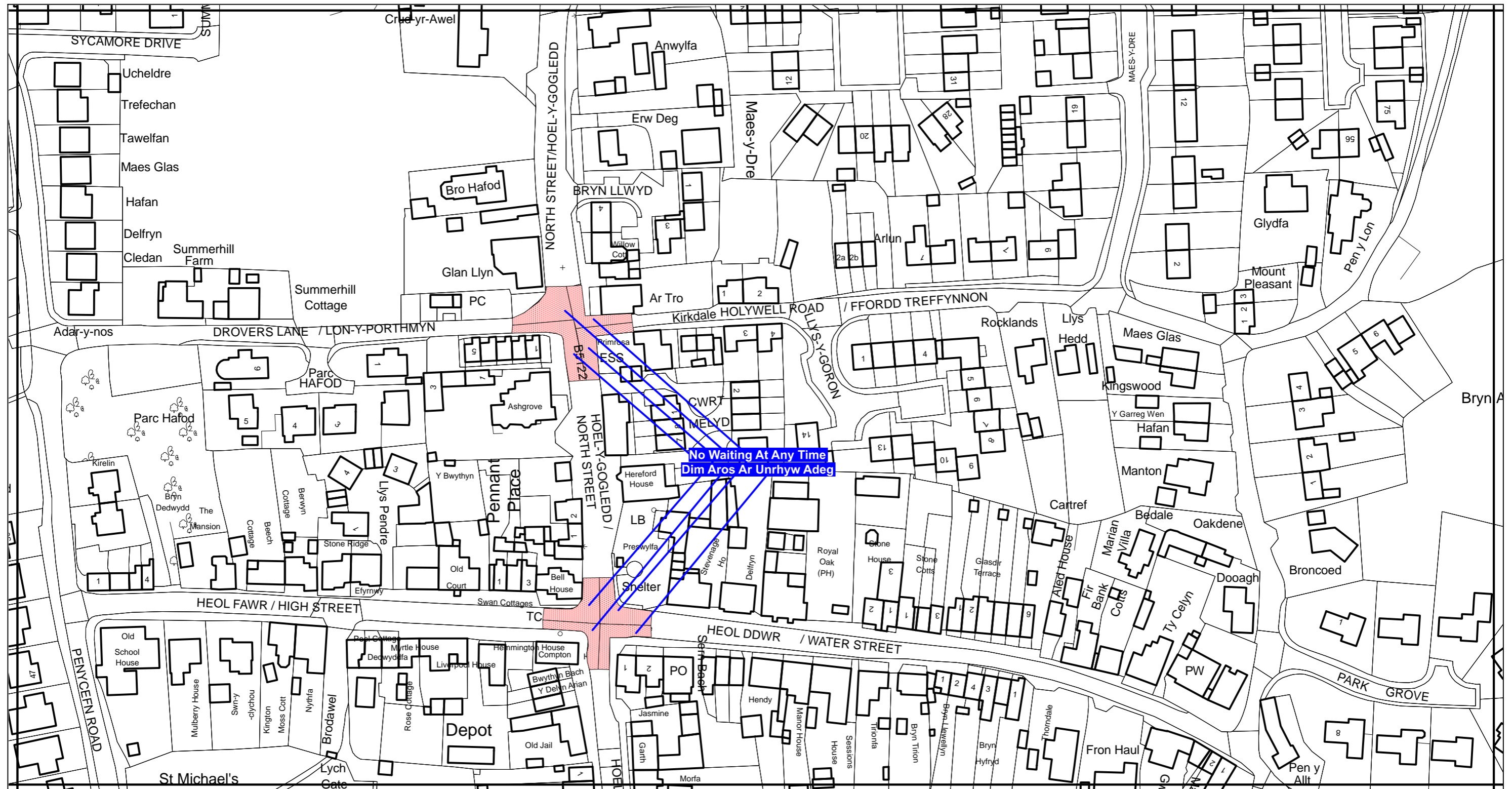
1:NTS HT/25/CAERWYS P1

This drawing is intended for use as a guide only and does not constitute a contract. It is the responsibility of the client to ensure that the drawing is used for the intended purpose. All rights reserved. © Flintshire County Council 2025.

AREA CODE:N58
COD ARDAL:N58



Sheet Revision No: 1
Rhif Adolgiad Y Ddalen: 1
Sheet active from: xxxxxxxxxx
Dalen yn weithredol o: xxxxxxxx



Scale: 1:1250

Graddfa: 1:1250

This map is reproduced from Ordnance Survey material with the permission of Ordnance Survey on behalf of the Controller of Her Majesty's Stationary Office ©Crown Copyright. Unauthorised reproduction infringes Crown Copyright and may lead to prosecution or civil proceedings. Licence No. 100023386

The Flintshire County Council
(Prohibition and Restriction of Waiting and Loading and Parking Places)
(Civil Enforcement and Consolidation) (Amendment No 70) Order 202x

Flintshire County Council
Environment Directorate
County Hall
Mold
CH7 6NF

Atgynhychir y map hwn o ddeunydd yr Ordnance Survey gyda chaniatad yr Ordnance Survey ar ran Rheolwr Llyfrfa Ei Mawrhydi ©Hawlfraint y Goron. Mae atgynhychu heb ganiatad yn torri hawlfraint y Goron a gall hyn arwain at erlyniad neu achos sifil. Rhif trwydded 100023386

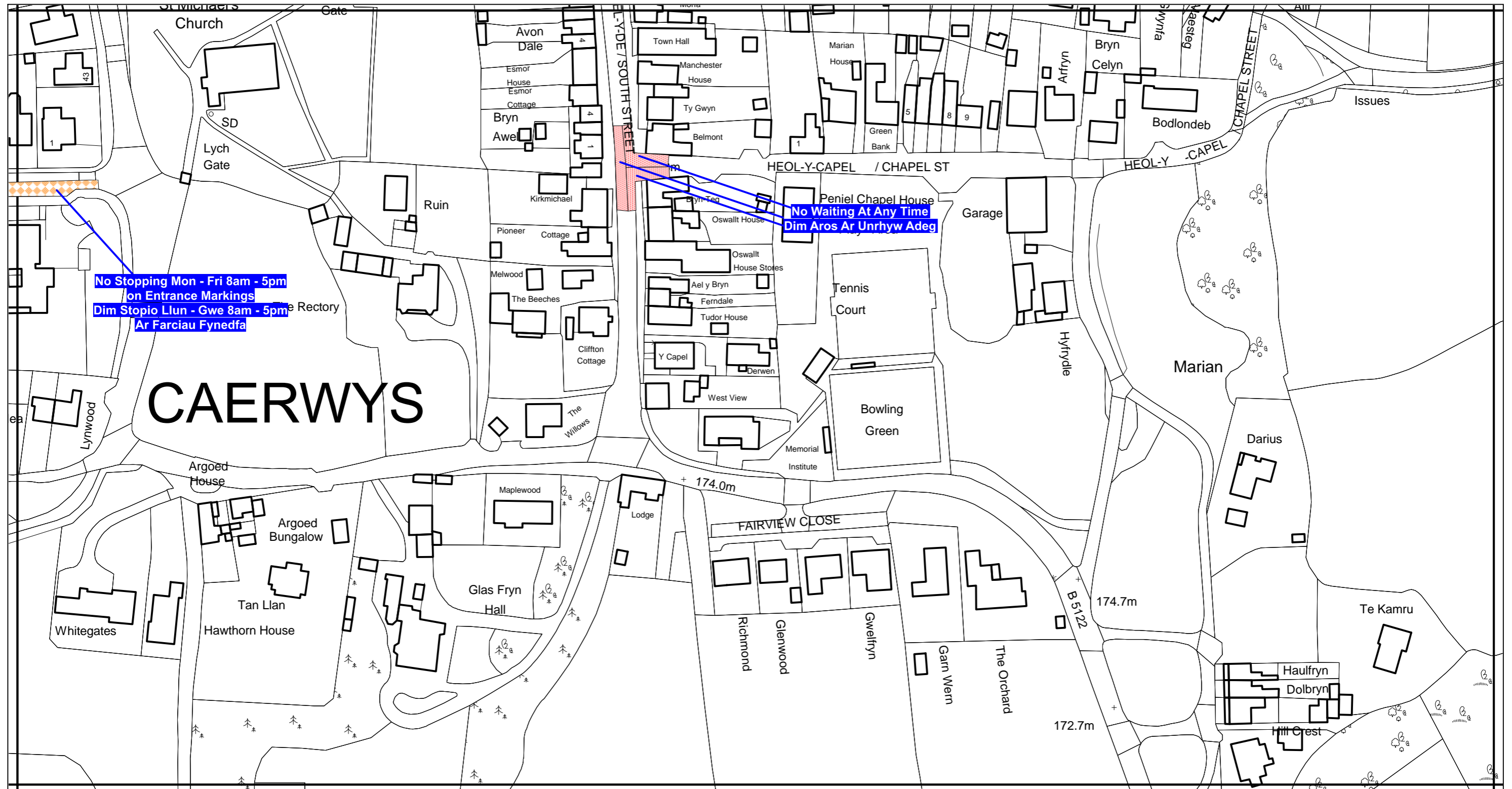
Gorchymyn Cyngor Sir Y Fflint
(Gwahardd a Chyfyngu Aros a Llwytho a Mannau Parcio)
(Gorfodi Sifil a Chydygyfnerthu) (Gwelliant 70) 20xx

Cyngor Sir Y Fflint
Cyfarwyddiaeth yr Amgylchedd
Neuadd Y Sir
Yr Wyddgrug
CH7 6NF

AREA CODE:N59
COD ARDAL:N59



Sheet Revision No: 2
Rhif Adolgiad Y Ddalen: 2
Sheet active from: xxxxxxxxxxxx
Dalen yn weithredol o: xxxxxxxx



Scale: 1:1250

Graddfa: 1:1250

This map is reproduced from Ordnance Survey material with the permission of Ordnance Survey on behalf of the Controller of Her Majesty's Stationary Office ©Crown Copyright. Unauthorised reproduction infringes Crown Copyright and may lead to prosecution or civil proceedings. Licence No. 100023386

The Flintshire County Council
(Prohibition and Restriction of Waiting and Loading and Parking Places)
(Civil Enforcement and Consolidation) (Amendment No 70) Order 202x

Flintshire County Council
Environment Directorate
County Hall
Mold
CH7 6NF

Atgynhychir y map hwn o ddeunydd yr Ordnance Survey gyda chaniatod yr Ordnance Survey ar ran Rheolwr Llyfrfa Ei Mawrhydi ©Hawlfraint y Goron. Mae atgynhychu heb ganiatod yn torri hawlfraint y Goron a gall hyn arwain at erlyniad neu achos sifil. Rhif trwydded 100023386

Gorchymyn Cyngor Sir Y Fflint
(Gwahardd a Chyfyngu Aros a Llwytho a Mannau Parcio)
(Gorfodi Sifil a Chydygyfnerthu) (Gwelliant 70) 20xx

Cyngor Sir Y Fflint
Cyfarwyddiaeth yr Amgylchedd
Neuadd Y Sir
Yr Wyddgrug
CH7 6NF