

## HYSBYSIAD O GYNNIG

### **GORCHYMYN CYNGOR SIR Y FFLINT (FFYRDD AMRYWIOL) (TERFYN CYFLYMDER 20MYA, 30MYA, 40MYA, 50MYA A THERFYNAU CYFLYMDER CENEDLAETHOL. FFYRDD CYFYNGEDIG A HEB GYFYNGIAD)**

#### **(A5026 LLOC) (TERFYN CYFLYMDER 30MYA) (DIWYGIAD RHIF 06) 202-**

Mae Cyngor Sir y Fflint yn cynnig gwneud Gorchymyn drwy arfer ei bwerau dan Adran 82 (2) (a) a 84 Deddf Rheoleiddio Traffig Ffyrdd 1984, a Rhan IV Atodlen 9 y Ddeddf, a'r holl bwerau galluogi eraill, gyda'r effaith o ddiwygio Gorchymyn Cyngor Sir y Fflint (Ffyrdd Amrywiol) (20mya, 30mya, 40mya, 50mya a Therfynau Cyflymder Cenedlaethol. Ffyrdd Cyfyngedig a heb Gyfyngiad) 2023, i gyflwyno:

a) Terfyn cyflymder o 30mya ar:

#### **A5026 Lloc:**

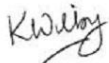
O'i chyffordd â chylchfan yr A5151, at bwynt 40 metr i'r gogledd-orllewin o'i chyffordd â'r A5026 ger Gorsaf Wasanaeth Lloc

Ym mhob ystyr arall, bydd darpariaethau presennol Gorchymyn Cyngor Sir y Fflint (Ffyrdd Amrywiol) (20mya, 30mya, 40mya, 50mya a'r Terfynau Cyflymder Cenedlaethol. Ffyrdd Cyfyngedig a Heb Gyfyngiad) 2023 yn parhau mewn grym.

Gellir gweld copi o'r Hysbysiad, y Gorchymyn arfaethedig, ynghyd ag Atodlenni Mapiau yn dangos y ffyrdd y mae'r cynnig yn effeithio arnynt a datganiad o resymau'r Cyngor dros gynnig gwneud y Gorchymyn, yn Sir y Fflint yn Cysylltu, 24 Stryd Fawr, Treffynnon CH8 7LH yn ystod oriau agor. Gallwch hefyd eu gweld ar ein gwefan yn [www.sirffint.gov.uk](http://www.sirffint.gov.uk) > Preswylwyr > Ffyrdd, Strydoedd a Theithio > Gorchymynion Rheoleiddio Traffig neu fe allwch wneud cais am gopi o'r dogfennau drwy e-bostio [streetscene@flintshire.gov.uk](mailto:streetscene@flintshire.gov.uk) neu drwy ffonio 01352701234.

Dylid anfon gwrthwynebiadau i'r Gorchymyn arfaethedig, yn ogystal â'r rhesymau dros eu gwneud, yn ysgrifenedig at yr unigolyn yn y cyfeiriad isod neu trwy e-bostio [transportstrategyconsultation@flintshire.gov.uk](mailto:transportstrategyconsultation@flintshire.gov.uk) (gan ddyfynnu'r cyfeirnod SS/JB/A5026/30mph/06) erbyn dydd Gwener 11 Ebrill 2025.

Dyddiedig Dydd Gwener 21 Mawrth 2025



Katie Wilby  
Prif Swyddog (Gwasanaethau Stryd a Thrafnidiaeth),  
Neuadd y Sir,  
Yr Wyddgrug  
Sir y Fflint. CH7 6NF

Mae hyn yn disodli'r cynnig blaenorol, a hysbysebwyd ar 8 Tachwedd 2024.

---

**GORCHYMYN CYNGOR SIR Y FFLINT**

**A5026 LLOC**

**(FFYRDD AMRYWIOL) (20MYA, 30MYA, 40MYA, 50MYA A'R  
TERFYNAU CYFLYMDER CENEDLAETHOL. FFYRDD CYFYNGEDIG  
A FFYRDD HEB GYFYNGIAD)**

---

**(TERFYN CYFLYMDER 30MYA) (GWELLIANT 6) CYNGOR SIR Y  
FFLINT 202X**

---

**Katie Wilby  
Prif Swyddog (Gwasanaethau Stryd a Chludiant),  
Cyngor Sir y Fflint  
Neuadd y Sir  
Yr Wyddgrug  
Sir y Fflint  
CH7 6NF**

## **GORCHYMYN CYNGOR SIR Y FFLINT**

### **A5026 LLOC**

**(FFYRDD AMRYWIOL) (20MYA, 30MYA, 40MYA, 50MYA A'R TERFYNAU CYFLYMDER CENEDLAETHOL. FFYRDD CYFYNGEDIG A FFYRDD HEB GYFYNGIAD)**

---

**(TERFYN CYFLYMDER 30MYA) (GWELLIANT 6) CYNGOR SIR Y FFLINT 202X**

Mae Cyngor Sir y Fflint (y cyfeirir ato o hyn ymlaen fel “y Cyngor”) wrth ddefnyddio'i rymoedd dan Adran 82 (2) (a) a 84 a Rhan IV Atodlen 9 Deddf Rheoleiddio Traffig Ffyrdd 1984 (y cyfeirir ati o hyn ymlaen fel “Deddf 1984”) a phob grym arall sy'n galluogi ac ar ôl ymgynghori â Phrif Swyddog yr Heddlu yn unol â Rhan III Atodlen 9 Deddf 1984, yn gwneud y Gorchymyn canlynol:

### **ADRAN 1 – RHAGARWEINIOL**

#### **Enwi a chychwyn**

1. Daw'r Gorchymyn hwn i rym ar xx xx 202- a gellir cyfeirio ato fel (GORCHYMYN CYNGOR SIR Y FFLINT A5026 Lloc. (FFYRDD AMRYWIOL) (20MYA, 30MYA, 40MYA, 50MYA A'R TERFYNAU CYFLYMDER CENEDLAETHOL. FFYRDD CYFYNGEDIG A HEB GYFYNGIAD). (TERFYN CYFLYMDER 30MYA) (DIWYGIAD RHIF 6) 202-.

#### **Darpariaethau Cyffredinol**

2. Bydd Deddf Dehongli 1978 yn berthnasol ar gyfer dehongli'r Gorchymyn hwn gan ei fod yn berthnasol ar gyfer dehongli Deddf Seneddol.
3. Ac eithrio lle nodir yn wahanol, mae unrhyw gyfeiriad yn y Gorchymyn hwn at Erthygl neu Atodlen â rhif yn gyfeiriad at yr Erthygl neu'r Atodlen sy'n dwyn y rhif hwnnw yn y Gorchymyn hwn.
4. Ni fydd y darnau o ffyrdd a nodir yn Atodlen y Gorchymyn hwn bellach yn Ffyrdd Cyfyngedig at ddibenion Adran 81 Ddeddf 1984.

5. Ni chaiff unrhyw un yrru unrhyw gerbyd modur ar gyflymder uwch na 30 milltir yr awr ar y darnau o ffyrdd a nodir yn yr Atodlen i'r Gorchymyn hwn.
6. Mewn grym o'r dyddiad a nodir yn Erthygl 1 uchod, bydd Atodlen Map D25 a E24 Rhif Taflen Ddiwygiedig: 2 sydd wedi ei chynnwys yn y Gorchymyn hwn, yn disodli Atodlen Map D25 a E24, Rhif Taflen Ddiwygiedig 1, yng Ngorchymyn (Ffyrdd Amrywiol) (20mya, 30mya, 40mya, 50mya a'r terfynau cyflymder cenedlaethol. Ffyrdd Cyfyngedig a Ffyrdd Heb Gyfyngiad) Cyngor Sir y Fflint 2023, mewn perthynas â'r ffyrdd a nodir yn yr Atodlenni i'r Gorchymyn hwn.

**ATODLEN**  
**30 MYA**  
**A5026 Lloc**

Enw'r Ffordd	Atodlen Map	Taflen i'w diwygio
A5026	D25	2 (sy'n dirymu Taflen Ddiwygedig 1 o Orchymyn 2023)
	E24	2 (sy'n dirymu Taflen Ddiwygedig 1 o Orchymyn 2023)

**Gosodwyd SÊL GYFFREDIN** )  
**CYNGOR SIR Y FFLINT** )  
 yn y fan hon )  
 y XX diwrnod o XXXXXXXX 202- )  
 ym mhresenoldeb:- )

**Y CADEIRYDD**

**RHEOLWR Y GWASANAETHAU CYFREITHIOL**

**PRIF SWYDDOG LLYWODRAETHU**

**UWCH GYFREITHIWR**

**GORCHYMYN CYNGOR SIR Y FFLINT (FFYRDD AMRYWIOL) (TERFYN CYFLYMDER 20MYA, 30MYA, 40MYA, 50MYA A THERFYNAU CYFLYMDER CENEDLAETHOL. FFYRDD CYFYNGEDIG A HEB GYFYNGIAD)**

**(A5026 LLOC)  
(TERFYN CYFLYMDER 30MYA) (DIWYGIAD RHIF 06) 202-**

**DATGANIAD O'R RHESYMAU DROS ARGYMELL GWNEUD Y GORCHYMYN**

Cynigir cyflwyno terfyn cyflymder o 30mya ar rannau o'r A5026 Lloc.

Ym mis Mai 2024, yn dilyn penodiad y Gweinidog Cludiant newydd, Ken Skates, cyhoeddodd Llywodraeth Cymru raglen wrando a'u gwelodd yn ymrwmo i gydweithio ag awdurdodau lleol i baratoi'r tir ar gyfer newidiadau, gan adolygu'r canllawiau ar ba ffyrdd lleol allai gael eu heithrio rhag y terfyn cyflymder 20mya diofyn a gyflwynwyd ar ffyrdd cyfyngedig ar 17 Medi 2023.

Yn dilyn cyhoeddiad Ken Skates, anogwyd trigolion Cymru i gyflwyno sylwadau i'w hawdurdodau lleol yn dweud pa ffyrdd, yn eu barn nhw, ddylai ddychwelyd i derfyn cyflymder o 30mya. Daeth dros 1,000 o geisiadau unigol i law'r Awdurdod yn dilyn lansio Rhaglen Wrando Llywodraeth Cymru. Mae pob cais a ddaeth i law wedi cael eu hasesu gan ystyried meini prawf Llywodraeth Cymru, 'Gosod terfynau cyflymder o 30mya ar ffyrdd cyfyngedig: canllawiau i awdurdodau priffyrdd'.

Wrth bennu a ddylid codi terfyn cyflymder i 30mya ai peidio ar y ffyrdd uchod, mae'r Awdurdod wedi ystyried ei ddyletswyddau statudol, gan gynnwys ei ddyletswydd o dan adran 16 Deddf Rheoleiddio Traffig Ffyrdd 2004 i geisio sicrhau bod y traffig yn symud mor hwylus ag sy'n ymarferol bosibl, a'i ddyletswydd o dan adran 122 Deddf Rheoli Traffig 1984 i geisio sicrhau bod cerbydau a thraffig eraill yn symud yn hwylus, yn gyfleus ac yn ddiogel, yn cynnwys cerddwyr, cyn belled ag sy'n ymarferol gan ystyried y materion a manylir yn adran 122(2). Mae wedi ystyried meini prawf amrywiol, yn cynnwys cyflymder, symudiad a nodweddion ffyrdd fel y nodir yng nghanllawiau Llywodraeth Cymru, ynghyd ag unrhyw amodau lleol ychwanegol sy'n cael eu hystyried yn berthnasol.

Yn benodol, fe nodwyd y canlynol yn yr asesiad.

**Meini Prawf Lle**

Meini Prawf

Ni fyddai 30mya yn briodol ar rannau o ffyrdd lle gallai fod galw mawr am gyfleoedd cerdded, olwyno a beicio, fel:

a. o fewn taith gerdded o 100m i unrhyw leoliad addysgol (e.e. meithrinffeydd, ysgol gynradd ysgol uwchradd, addysg bellach neu addysg uwch)

b. o fewn taith gerdded o 100m i unrhyw gyfleuster cymunedol

c. o fewn taith gerdded o 100m i unrhyw gyfleuster meddygol, e.e. ysbytai, meddygfeydd, ac ati

d. lle mae nifer yr eiddo preswyl a / neu fanwerthu sy'n wynebu ffordd yn union yn fwy na 20 eiddo fesul km.

## Dadansoddiad

Nid oes gan y rhannau o ffordd a nodwyd, unrhyw alw sylweddol am gerdded, olwyno a beicio. Nid oes yna 20 neu fwy o eiddo sy'n wynebu ffordd yn union. Mae ganddo 19 eiddo dros hyd o 1.2km. Yn ychwanegol, nid oes yna gyfleusterau addysgol, cymunedol na meddygol o fewn 100 metr a fyddai'n golygu bod angen terfyn cyflymder is. Felly, yn seiliedig ar y ffactorau yma, mae terfyn cyflymder o 30mya yn briodol ar gyfer y rhan yma o'r ffordd.

## Meini Prawf

O ran meini prawf 'lle', gellid defnyddio terfynau 30mya ar y canlynol:

- a. prif ffyrdd neu ffyrdd strategol y tu allan i ganol dinasoedd / trefi / pentrefi neu brif strydoedd
- b. ffyrdd y tu allan i ardaloedd dwysedd uchel ac i ffwrdd oddi wrth leoedd eraill sy'n denu teithiau aml gan gerddwyr a / neu feicwyr.
- c. ffyrdd gyda dwysedd tai isel iawn a / neu nifer bach iawn o dai at ei gilydd (llai nag 20 eiddo fesul km)
- d. ffyrdd sydd â safleoedd preswyl a manwerthu'n unig ar un ochr ac nad oes angen croesi'r ffordd i gyrraedd gwasanaethau na chyfleusterau (neu os oes croesfannau diogel ar gael neu'n cael eu darparu yn unol â Chanllawiau Deddf Teithio Llesol).

## Dadansoddiad

Mae'r rhan o'r ffordd a nodwyd yn bodloni'r meini prawf lle ar gyfer terfyn cyflymder 30mya gan ei bod yn ffordd dosbarthiad A, gan olygu ei fod yn llwybr cludiant strategol. Mae'r terfyn cyflymder uwch yn briodol o ystyried swyddogaeth y ffordd ac mae ei effaith ar draffig yn isel. Yn ogystal, mae'r meini prawf yn nodi y gellir defnyddio terfynau 30mya ar brif ffyrdd y tu allan i ardaloedd neu leoliadau dwysedd uchel heb weithgarwch cerddwyr a beicwyr aml. Ar ben hynny, fe arferai'r ffordd yma weithredu gyda therfyn 30mya heb unrhyw bryderon, gan ddangos ei bod wedi gweithredu'n ddiogel ac yn effeithiol ar y cyflymder yma. O ystyried y ffactorau yma, byddai ailgyflwyno terfyn cyflymder 30mya yn cefnogi cludiant effeithlon tra'n cynnal mesurau diogelwch priodol.

## Symud

### Meini Prawf

O ran meini prawf 'symud', gellid defnyddio terfynau 30mya ar y canlynol:

- a. ffyrdd strategol, fel y rhai ar gyfer cludo llwythi neu goridorau bws pwysig, lle ceir tystiolaeth bod amseroedd teithiau wedi cynyddu'n sylweddol ers i'r terfyn cyflymder gael ei newid i 20mya
- b. is-ffyrdd mewn ardal ddiwydiannol gyda galw isel am draffig cerddwyr neu feicwyr, neu ardaloedd wedi eu hamgylchynu gan dir agored (heb gynnwys meysydd chwaraeon, parciau, neu feysydd chwarae y mae angen cael mynediad iddynt drwy'r ffordd dan sylw).

## Dadansoddiad

Mae'r rhan o'r ffordd a nodwyd yn bodloni'r meini prawf symud ar gyfer terfyn cyflymder 30mya gan ei bod yn ffordd dosbarthiad A, gan olygu ei fod yn goridor cludiant allweddol. Mae'r gostyngiad i 20mya wedi cael effaith sylweddol ar amseroedd teithiau i rai defnyddwyr ffordd.

## **Nodweddion ffyrdd**

### **Meini Prawf**

O ran 'nodweddion ffordd', gellir ystyried terfynau o 30mya:

- a. lle ceir cyfleusterau wedi'u harwahanu (o led digonol, yn unol â Chanllawiau Deddf Teithio Llesol) ar hyd y ffordd a chroesfannau diogel i gerddwyr a beicwyr (a/neu y gallai'r rhain fod ar gael, os felly gellid ystyried newidiadau i'r cyflymder unwaith iddynt gael eu cyflwyno). Bydd angen rhoi ystyriaeth ar wahân i raddau ac ansawdd mesurau diogelwch ar hyd (y llwybr/lôn feicio) ac ar draws y ffordd (byddai angen darparu cyfleusterau diogel ar gyfer cerddwyr a beicwyr sydd yn cydymffurfio â Chanllawiau Deddf Teithio Llesol).
- b. lle ceir galw isel (neu dim galw o gwbl o bosibl e.e. lleoedd arfaethedig i ddenu teithiau yn y dyfodol) i gerddwyr a beicwyr groesi'r ffordd (e.e. dim ond ar un ochr lle mae'r datblygiad).
- c. lle mae'r ffordd wedi ei dylunio er mwyn sicrhau bod geometreg a nodweddion priffyrdd yn cefnogi cyflymder diogel uwch o 30mya.

### **Dadansoddiad**

Mae'r rhan o'r ffordd a nodwyd yn bodloni'r meini prawf symud ar gyfer terfyn cyflymder 30mya yn seiliedig ar nodweddion y ffordd. Mae'r rhan hon o'r briffordd yn hir ac eithaf syth. Mae galw isel i gerddwyr a beicwyr groesi'r ffordd. Mae beicwyr wedi defnyddio'r ffordd yn ddiogel gyda'r gosodiad presennol pan oedd yn ffordd 30mya heb broblem

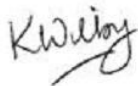
O ystyried y ffactorau yma a hanes y ffordd o weithredu'n ddiogel ar y cyflymder yma, mae yna gyfleusterau i gefnogi terfyn cyflymder uwch tra'n cynnal mesurau diogelwch priodol i bob defnyddiwr.

---

Mae'r ffyrdd uchod wedi cael eu clustnodi fel rhai sy'n bodloni'r gofynion (drwy'r broses asesu uchod gan ystyried y canllawiau diwygiedig a dyletswyddau statudol yr Awdurdod) i'w newid yn ôl i derfyn cyflymder o 30mya. Mae'r buddion posibl yn drech na'r gwrthfuddion posibl o godi'r terfyn cyflymder.

Ceir manylion y cynigion yn yr Hysbysiad Cyhoeddus ac maent wedi'u cynnwys yn y Gorchymyn Drafft arfaethedig.

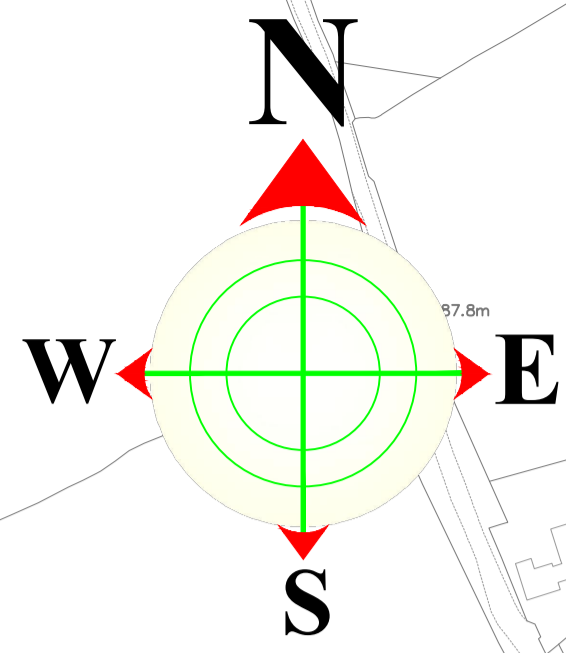
Dyddiedig dydd Gwener y 21 diwrnod ar ddeg o fis Mawrth 2025



Katie Wilby  
Prif Swyddog (Gwasanaethau Stryd a Thrafnidiaeth),

Neuadd y Sir,  
Yr Wyddgrug,  
Sir y Fflint.  
CH7 6NF





# KEY

Terfyn Cyflymder  
30mya Arfaethedig  
Proposed 30mph  
Speed limit



This map is reproduced from Ordnance Survey material with the permission of Ordnance Survey on behalf of the Controller of Her Majesty's Stationery Office. © Crown Copyright. Unauthorised reproduction infringes Crown Copyright and may lead to prosecution or civil proceedings. Licence number 100023386, Flintshire County Council, 2018.

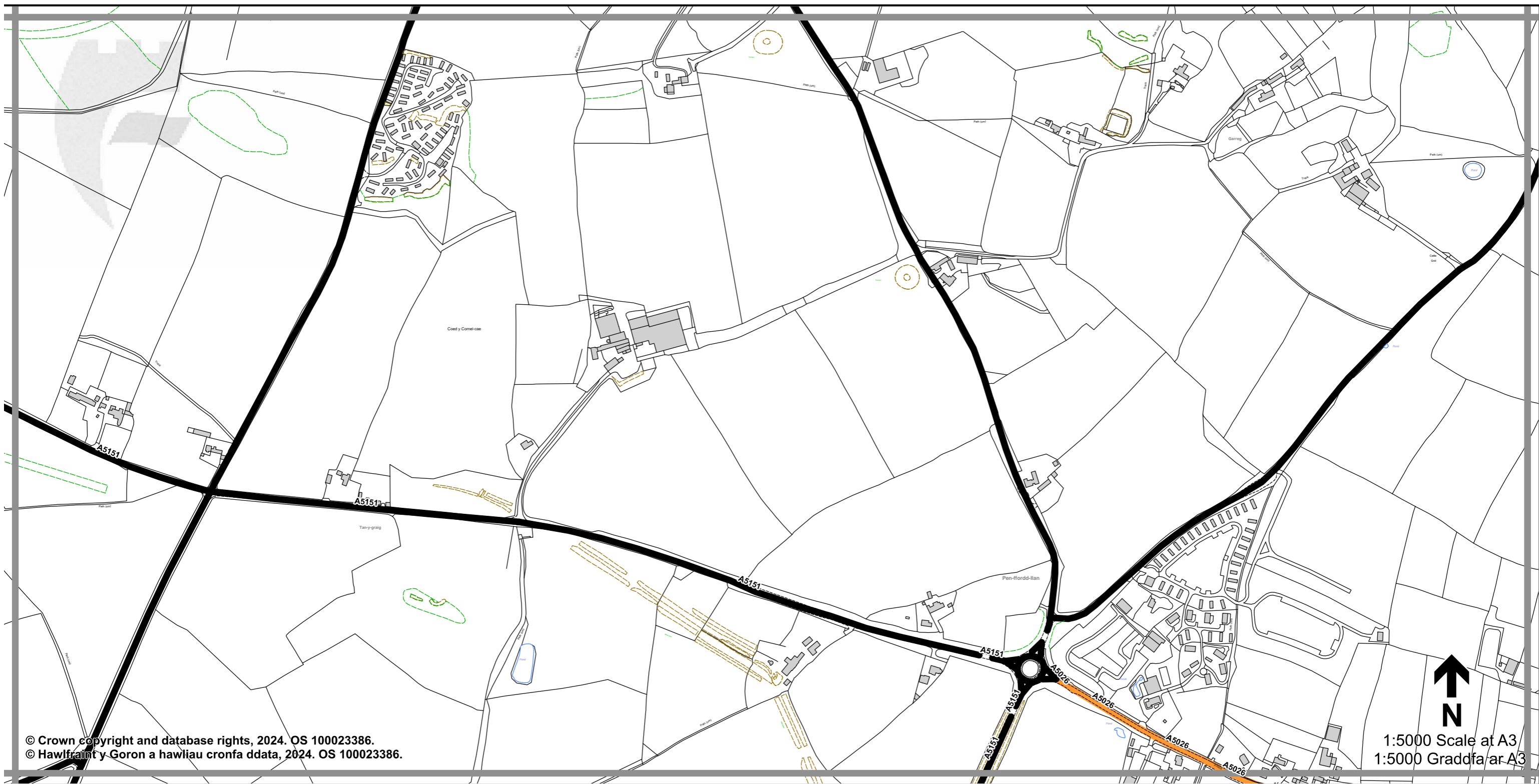
PRELIMINARY	APPROVAL	CONSTRUCTION
Ph/Rev.	Revision Details	Rev.by Chk.by Date



Katie Wilby  
Chief Officer (Streetscene and Transportation)  
Prif Swyddog (Gwasanaethau Stryd a Thrafnidiaeth)

Project:  
**Proposed 30 Speed Limit**  
**Terfyn Cyflymder 30mya Arfaethedig**  
**A5026 Lloc**  
**Sheet 1 of 1**

Flintshire County Council - Environment Directorate, County Hall I, Mold CH7 6NF		
Contact Name: Nick Williams	Telephone: 01352 704642	
Drawn by: Nick Williams	Fax No: 01352 70	
Checked by: Lee Shone	Date: October 2024	Sheet 1 of 1
Scales at A1: 1: NTS	Drawing No: HT/24/A5026 Lloc/201	Phase/Rev: P1



© Crown copyright and database rights, 2024. OS 100023386.  
 © Hawlfraint y Goron a hawliau cronfa ddata, 2024. OS 100023386.

↑  
N  
 1:5000 Scale at A3  
 1:5000 Graddfa'r A3

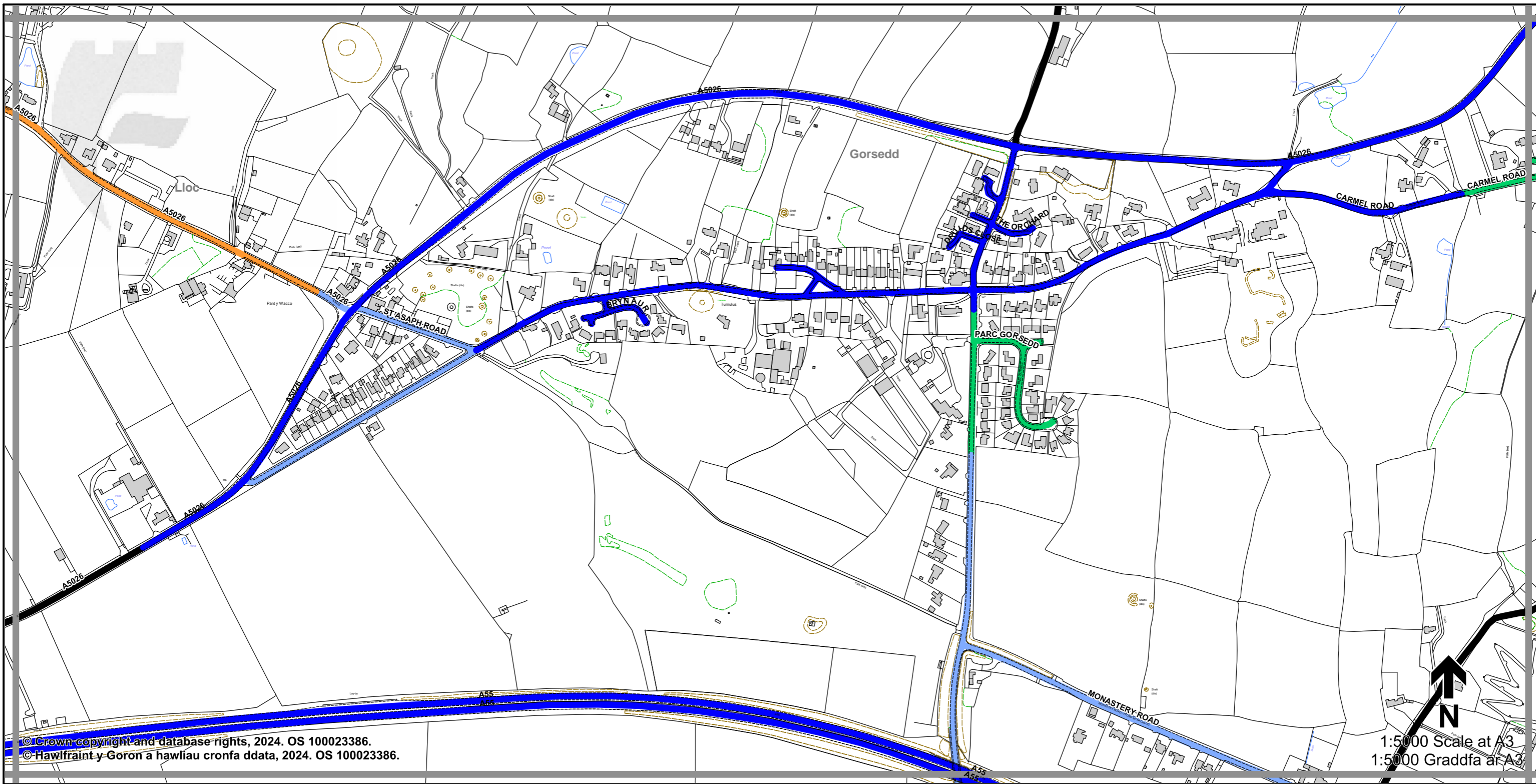
**Legend / Eglurhad**

- 20 mph by Order  
20 mya drwy Orchymyn
- Restricted Road (20 mph)  
Ffordd Gyfyngedig (20 mya)
- 30 mph / mya
- 40 mph / mya
- 50 mph / mya
- National Speed Limit applies  
Terfyn Cyflymder Cenedlaethol yn berthnasol
- Derestricted by Order (National Speed Limit applies)  
Heb Gyfyngiad drwy Orchymyn (Terfyn Cyflymder Cenedlaethol yn berthnasol)
- Roads subject to separate Orders  
Ffyrdd sy'n destun Gorchmynion ar wahân
- County Boundary / Ffin y Sir



**THE FLINTSHIRE COUNTY COUNCIL (VARIOUS ROADS) (20MPH, 30MPH, 40MPH, 50MPH AND NATIONAL SPEED LIMITS, RESTRICTED AND DERESTRICTED ROADS) (AMENDMENT 6) ORDER 202x.**  
**GORCHMYN (FFYRDD AMRYWIOL) (20MYA, 30MYA, 40MYA, 50MYA A'R TERFYNAU CYFLYMDER CENEDLAETHOL, FFYRDD CYFYNGEDIG A FFYRDD HEB GYFYNGIAD) (GWELLIANT 6) CYNGOR SIR Y FFLINT 202x.**

<b>Sheet</b> <b>D25</b> <b>Dalen</b>	<b>Sheet Revision Number:</b> <b>Rhif Adolgiad Y Ddalen:</b> <span style="font-size: 2em; vertical-align: middle;">2</span>  <b>Sheet Active from:</b> <b>Dalen yn weithredol o:</b> <span style="font-size: 1.5em; vertical-align: middle;">xx/xx/xxx</span>
--	---



© Crown copyright and database rights, 2024. OS 100023386.  
 © Hawlfraint y Goron a hawliau cronfa ddata, 2024. OS 100023386.

1:5000 Scale at A3  
 1:5000 Graddfa ar A3

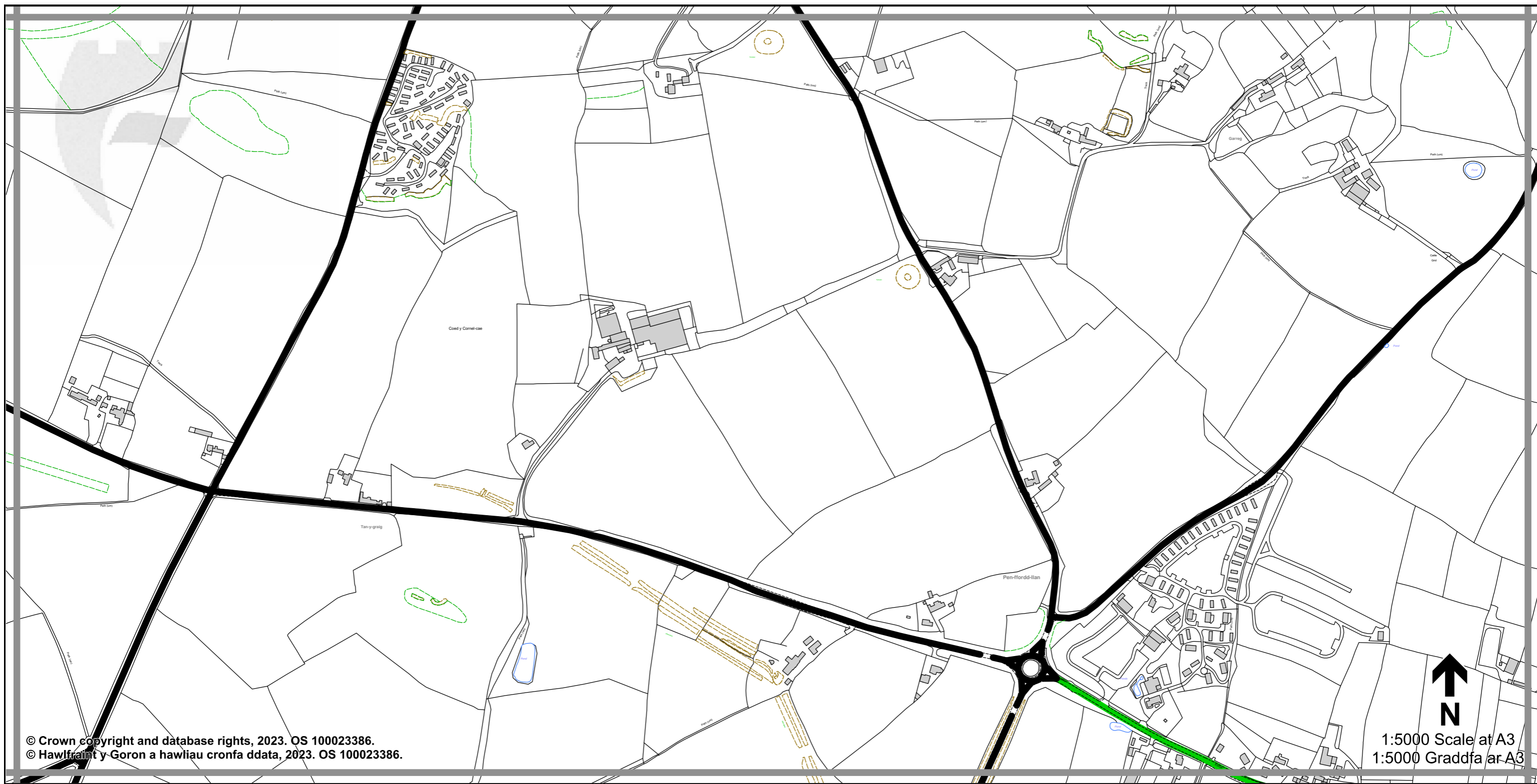
**Legend / Eglurhad**

- — — 20 mph by Order  
20 mya drwy Orchymyn
- Restricted Road (20 mph)  
Ffordd Gyfyngedig (20 mya)
- 30 mph / mya
- 40 mph / mya
- 50 mph / mya
- National Speed Limit applies  
Terfyn Cyflymder Cenedlaethol yn berthnasol
- Derestricted by Order (National Speed Limit applies)  
Heb Gyfyngiad drwy Orchymyn (Terfyn Cyflymder Cenedlaethol yn berthnasol)
- Roads subject to separate Orders  
Ffyrdd sy'n destun Gorchmynion ar wahân
- County Boundary / Ffin y Sir



**THE FLINTSHIRE COUNTY COUNCIL (VARIOUS ROADS) (20MPH, 30MPH, 40MPH, 50MPH AND NATIONAL SPEED LIMITS, RESTRICTED AND DERESTRICTED ROADS) (AMENDMENT 6) ORDER 202x.**  
**GORCHYMYN (FFYRDD AMRYWIOL) (20MYA, 30MYA, 40MYA, 50MYA A'R TERFYNAU CYFLYMDER CENEDLAETHOL, FFYRDD CYFYNGEDIG A FFYRDD HEB GYFYNGIAD) (GWELLIANT 6) CYNGOR SIR Y FFLINT 202x.**

<b>Sheet E24</b>	Sheet Revision Number: <b>2</b>	
<b>Dalen</b>	Sheet Active from: <b>xx/xx/xxx</b>	Dalen yn weithredol o:



© Crown copyright and database rights, 2023. OS 100023386.  
 © Hawffraint y Goron a hawliau cronfa ddata, 2023. OS 100023386.

1:5000 Scale at A3  
 1:5000 Graddfa ar A3

**Legend / Eglurhad**

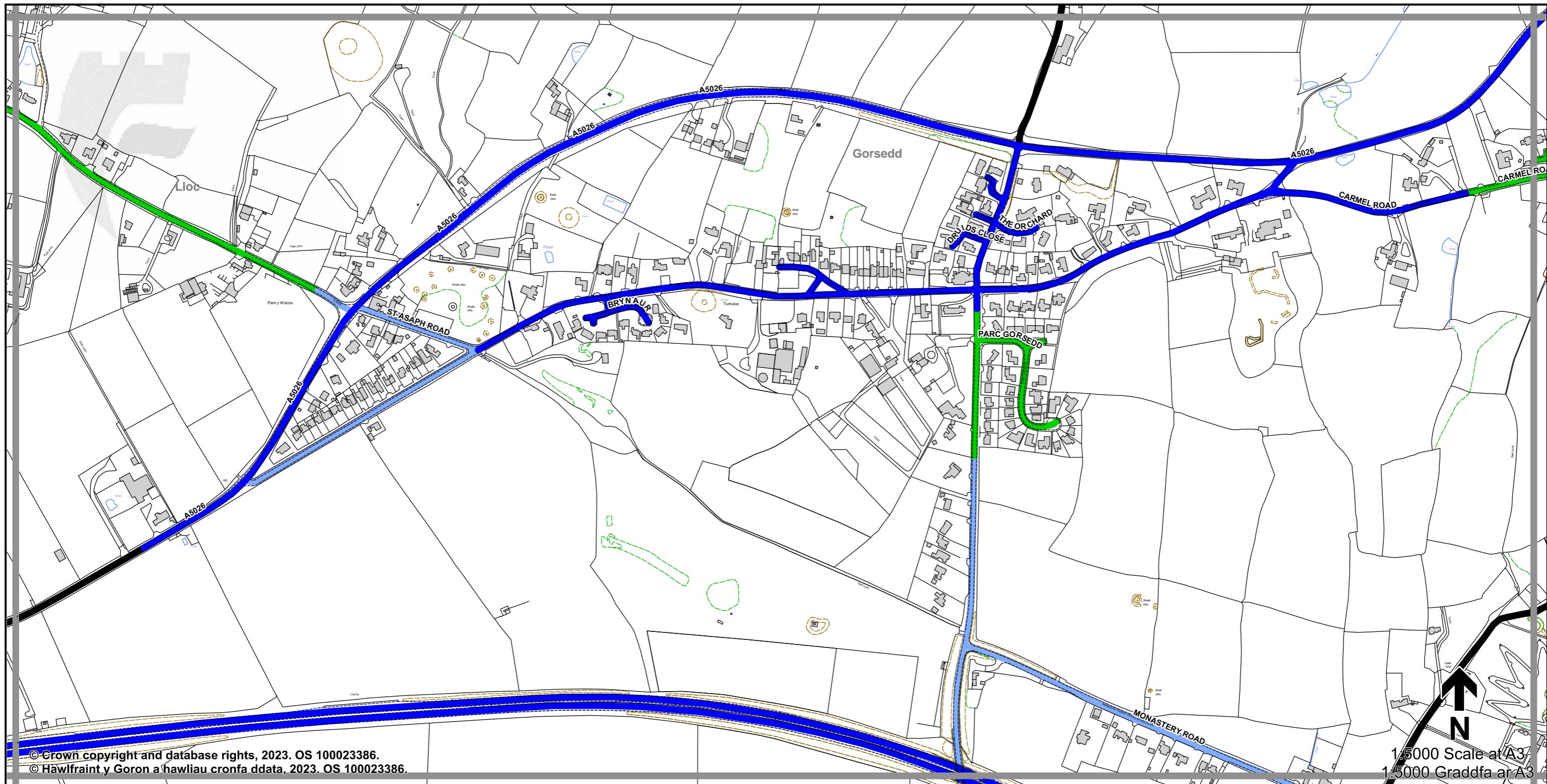
- 20 mph by Order  
20 mya drwy Orchymyn
- Restricted Road (20 mph)  
Ffordd Gyfyngedig (20 mya)
- 30 mph / mya
- 40 mph / mya
- 50 mph / mya
- National Speed Limit applies  
Terfyn Cyflymder Cenedlaethol yn berthnasol
- Derestricted by Order (National Speed Limit applies)  
Heb Gyfyngiad drwy Orchymyn (Terfyn Cyflymder Cenedlaethol yn berthnasol)
- Roads subject to separate Orders  
Ffyrdd sy'n destun Gorchmynion ar wahân
- County Boundary / Ffin y Sir



**THE FLINTSHIRE COUNTY COUNCIL (VARIOUS ROADS) (20MPH, 30MPH, 40MPH, 50MPH AND NATIONAL SPEED LIMITS. RESTRICTED AND DERESTRICTED ROADS) ORDER 2023.**  
**GORCHYMYN (FFYRDD AMRYWIOL) (20MYA, 30MYA, 40MYA, 50MYA A'R TERFYNAU CYFLYMDER CENEDLAETHOL. FFYRDD CYFYNGEDIG A FFYRDD HEB GYFYNGIAD) CYNGOR SIR Y FFLINT 2023.**

**Sheet  
D25  
Dalen**

Sheet Revision Number:  
Rhif Adolgiad Y Ddalen: **1**  
 Sheet Active from:  
Dalen yn weithredol o: **19/09/2023**



**Legend / Eglurhad**

- 20 mph by Order  
20 mya drwy Orchymyn
- Restricted Road (20 mph)  
Ffordd Gyfyngedig (20 mya)
- 30 mph / mya
- 40 mph / mya
- 50 mph / mya
- National Speed Limit applies  
Terfyn Cyflymder Cenedlaethol yn berthnasol
- Derestricted by Order (National Speed Limit applies)  
Heb Gyfyngiad drwy Orchymyn (Terfyn Cyflymder Cenedlaethol yn berthnasol)
- Roads subject to separate Orders  
Ffyrdd sy'n destun Gorchymynion ar wahân
- County Boundary / Ffin y Sir



**THE FLINTSHIRE COUNTY COUNCIL (VARIOUS ROADS) (20MPH, 30MPH, 40MPH, 50MPH AND NATIONAL SPEED LIMITS. RESTRICTED AND DERESTRICTED ROADS) ORDER 2023.**

**GORCHYMYN (FFYRDD AMRYWIOL) (20MYA, 30MYA, 40MYA, 50MYA A'R TERFYNAU CYFLYMDER CENEDLAETHOL. FFYRDD CYFYNGEDIG A FFYRDD HEB GYFYNGIAD) CYNGOR SIR Y FFLINT 2023.**

**Sheet  
E24  
Dalen**

**Sheet Revision Number:  
Rhif Adolgiad Y Ddalen: 1**

**Sheet Active from:  
Dalen yn weithredol o: 19/09/2023**