

CYNGOR SIR Y FFLINT
WEIGHBRIDGE ROAD, GLANNAU DYFRDWY
GWAHARDDIAD AR AROS AR UNRHYW ADEG
GORCHYMYN ARBROFOL 2024

Rhoddir rhybudd drwy hyn bod Cyngor Sir y Fflint, ar 5 Tachwedd 2024, wrth arfer ei bwerau o dan Adrannau 9 a 10 o Ddeddf Rheoleiddio Traffig Ffyrdd 1984 a'r holl bwerau galluogi eraill, wedi gwneud Gorchymyn Arbrolfol sydd yn:

1. Cyflwyno cyfyngiadau 'Dim Aros ar Unrhyw Adeg' ar rannau o Weighbridge Road, Glannau Dyfrdwy.

Ym mhob ffordd arall, bydd darpariaethau presennol 'Gorchymyn (Gwahardd a Chyfyngu ar Aros a Llwytho a Lleoedd Parcio) (Gorfodaeth Sifil a Chydgrynhoi) Cyngor Sir y Fflint 2013' yn parhau mewn grym.

Mae copi o'r Gorchymyn, a ddaw'n weithredol ar 15 Tachwedd 2024, ynghyd â chynlluniau'n dangos y ffyrdd y bydd y Gorchymyn yn effeithio arnynt a datganiad o resymau'r Cyngor dros wneud y Gorchymyn, i'w gweld yn Nghanolfan Sir y Fflint yn Cysylltu, Stryd yr Eglwys, y Fflint, CH6 5BD yn ystod oriau swyddfa neu gellir eu gweld ar ein gwefan www.siryfflint.gov.uk > Preswyl > Ffyrdd, Strydoedd a Theithio > Gorchymynion Rheoliadau Traffig, neu gellir gofyn am gopi o'r dogfennau drwy anfon e-bost at Streetscene@flintshire.gov.uk neu drwy ffonio 01352 701234.

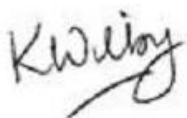
Bydd y Cyngor yn ystyried maes o law a ddylai darpariaethau'r Gorchymyn barhau mewn grym am gyfnod amhenodol. O fewn cyfnod o 6 mis wedi i'r Gorchymyn ddod i rym neu, os yw'r Gorchymyn yn cael ei addasu neu ei amrywio wedi hynny, wedi i'r addasiad neu'r amrywiad hwnnw ddod i rym (pa un bynnag yw'r hwyraf), gall unrhyw un wrthwynebu gwneud y Gorchymyn i ddibenion y fath barhad amhenodol.

Dylid anfon unrhyw wrthwynebiadau i'r Gorchymyn, a'r sail dros wrthwynebu, yn ysgrifenedig at yr unigolyn isod o fewn chwe mis i'r dyddiad y bydd y Gorchymyn hwn wedi dod i rym, neu'r dyddiad y bydd unrhyw amrywiad neu addasiad. neu'r amrywiad neu'r addasiad diweddaraf, wedi dod i rym, gan nodi cyfeirnod SS/TRO/JB/68/EO/2024.

Gall unrhyw un sy'n dymuno cwestiynu dilysrwydd y Gorchymyn (a wnaed ar 5 Tachwedd 2024) neu unrhyw ddarpariaethau sydd ynddo, ar y sail nad ydynt o fewn y pwerau a roddwyd gan y ddeddfwriaeth berthnasol, neu ar y sail na chydymffurfiwyd â gofynion y fath ddeddfwriaeth mewn perthynas â'r Gorchymyn, wneud cais i'r Uchel Lys o fewn chwe wythnos o 5 Tachwedd Chwefror 2024 i'r diben hwnnw.

Dyddiedig dydd Gwener 8 Tachwedd 2024

Katie Wilby,
Prif Swyddog (Gwasanaethau Stryd a Thrafnidiaeth),
Neuadd y Sir,
Yr Wyddgrug,
Sir y Fflint.



**GORCHYMYN ARBROFOL CYNGOR SIR Y FFLINT
WEIGHBRIDGE ROAD, GLANNAU DYFRDWY
(GWAHARDDIAD A CHYFYNGIAD AR
AROS A LLWYTHO A MANNAU PARCIO)
(GORFODAETH SIFIL AC ATGYFNERTHU) (DIWYGIAD RHIF 68)
2024**

**Katie Wilby,
Prif Swyddog (Gwasanaethau Stryd a
Thrafnidiaeth),
Neuadd y Sir,
Yr Wyddgrug,
Sir y Fflint,
CH7 6NF**

CYNGOR SIR Y FFLINT

WEIGHBRIDGE ROAD, GLANNAU DYFRDWY

(GWAHARDDIAD A CHYFYNGIAD AR

AROS A LLWYTHO A MANNAU PARCIO)

GORCHYMYN ARBROFOL (GORFODAETH SIFIL AC ATGYFNERTHU) DIWYGIAD RHIF 68) 2024

Mae Cyngor Sir y Fflint, wrth ddefnyddio'i bwerau dan Adrannau 9 a 10 Deddf Rheoleiddio Traffig Ffyrdd 1984 ("Deddf 1984") a Rhan IV o Atodlen 9, Deddf Rheoleiddio Traffig Ffyrdd 1984 ("Deddf 1984") fel y'i diwygiwyd, Deddf Rheoli Traffig 2004 ("Deddf 2004") a phob pŵer galluogi arall ac ar ôl ymgynghori â Phrif Swyddog yr Heddlu yn unol â Rhan III Atodlen 9, Deddf 1984, yn gwneud y Gorchymyn canlynol:-

ADRAN 1 – RHAGARWEINIOL

Enwi a chychwyn

1. Daw'r Gorchymyn hwn i rym ar 15 Tachwedd 2024 a gellir cyfeirio ato fel Gorchymyn Arbrofol Cyngor Sir y Fflint, WEIGHBRIDGE ROAD, GLANNAU DYFRDWY (Gwaharddiad a Chyfyngiad ar Aros a Llwytho a Mannau Parcio) (Gorfodaeth Sifil ac Atgyfnerthu) (Diwygiad Rhif 68) 2024.
2. Daw i rym o'r dyddiad a nodir yn Erthygl 1 uchod, mae Atodlenni Map AW63, AW64, AW65, AY62, AY63 ac AX63, Diwygiad Taflen Rhif: 1 a'r holl Atodlenni Map eraill, ynghyd â'r Atodlenni Map a grybwyllwyd eisoes a chynlluniau y cyfeirir atynt yn yr Atodlenni i'r Gorchymyn hwn, yn cael eu hymgorffori yng Ngorchymyn Cyngor Sir y Fflint (Gwaharddiad a Chyfyngiad ar Aros a Llwytho a Mannau Parcio) (Gorfodaeth Sifil ac Atgyfnerthu) 2013.
3. Ym mhob ystyr arall, bydd darpariaethau presennol Gorchymyn Cyngor Sir y Fflint (Gwaharddiad a Chyfyngiad ar Aros a Llwytho a Mannau Parcio) (Gorfodaeth Sifil ac Atgyfnerthu) 2013 yn parhau mewn grym.
4. Bydd Deddf Dehongli 1978 yn berthnasol ar gyfer dehongli'r Gorchymyn hwn fel y mae'n berthnasol i ddehongli Deddf Seneddol.

5. Yn y Gorchymyn hwn, oni nodir fel arall, mae unrhyw gyfeiriad at Erthygl neu Atodlen gyda rhif yn gyfeiriad at yr Erthygl neu'r Atodlen sy'n dwyn y rhif hwnnw, ac mae unrhyw gyfeiriad at gynllun yn cyfeirio at gynllun wedi'i ymgorffori yn y Gorchymyn hwn.
6. Yn unol ag adran 10(2) Deddf Rheoleiddio Traffig Ffyrdd 1984, gall y Prif Swyddog (Gwasanaethau Stryd a Thrafnidiaeth), os bydd yn ymddangos yn hanfodol ei bod yn angenrheidiol er budd symud traffig mewn modd cyflym, cyfleus neu ddiogel, neu i ddarparu cyfleusterau parcio addas a digonol ar y briffordd neu ar gyfer cadw neu wella amwynderau'r ardal mae unrhyw ddarn o ffordd a effeithir gan y Gorchymyn yn rhedeg drwyddi, addasu neu atal y Gorchymyn neu ei ddarpariaethau.
7. Bydd y Gorchymyn hwn yn parhau mewn grym am gyfnod heb fod yn hirach na 18 mis o'r dyddiad a nodir yn Erthygl 1 y Gorchymyn hwn neu hyd nes mae'n cael ei wneud yn barhaol.

ATODLEN
Dim Aros ar Unrhyw Adeg
Glannau Dyfrdwy

Enw'r Ffordd	Atodlen Map	Diwygiad Taflen
Weighbridge Road, Glannau Dyfrdwy	AW63	1
	AW64	1
	AW65	1
	AX63	1
	AY62	1
	AY63	1

Rhodddwyd **SÊL GYFFREDIN**)
CYNGOR SIR Y FFLINT)
yn y fan hon)
ar 05 Tachwedd 2024)
yng ngŵydd:-)



Y CADEIRYDD 

PRIF SWYDDOG (LLYWODRAETHU)

RHEOLWR Y GWASANAETHAU CYFREITHIOL

UWCH GYFREITHIWR



CYNGOR SIR Y FFLINT

GWAHARDD AROS AR UNRHYW ADEG – GORCHYMYN ARBROFOL 2024 WEIGHBRIDGE ROAD GLANNAU DYFRDWY

DATGANIAD O RESYMAU DROS WNEUD Y GORCHYMYN ARBROFOL

Ar 5 Tachwedd 2024, cyflwynodd Cyngor Sir y Fflint Orchymyn Arbrolol i gyflwyno gwaharddiadau Dim Aros ar Unrhyw Adeg (llynellau melyn dwbl) ar y ffyrdd yn y rhestr uchod.

Bwriad y cyfyngiadau Dim Aros ar Unrhyw Adeg yw atal parcio rhwystrol, cynnal gwelededd yn y cyffyrdd a sicrhau nad yw'r mynedfeydd i Weighbridge Road ac oddi yno yn cael eu rhwystro gan gerbydau sydd wedi parcio.

Mae parcio ar gyffyrdd, boed llynellau melyn ar y ffordd neu beidio, yn drosedd ac mae'r cyfyngiadau hyn yn rhwystr gweledol i atgyfnerthu'r neges hon. Ar hyn o bryd, pe bai cerbydau'n parcio o fewn 10 metr i gyffordd, gellir ystyried hynny'n drosedd a gall Heddlu Gogledd Cymru gymryd camau gorfodi. At hynny, mae Rheolau'r Ffordd Fawr yn nodi na ddylai cerbydau barcio ger neu ar gyffordd oherwydd gallen nhw achosi rhwystr a pheryglu diogelwch defnyddwyr y ffordd.

Mae'r Cyngor Sir yn parhau â'i gyfrifoldeb i ystyried darpariaeth symudiad cyfleus a diogel cerbydau modur a thraffig arall, ac mae'r mesurau a gynigir yn ceisio sicrhau bod y perygl yn cael ei leihau i bobl ddiamddiffyn sy'n defnyddio'r ffordd yn ogystal â gwella amwynderau yn yr ardal.

Ceir manylion am y cynigion yn yr Hysbysiad Cyhoeddus ac yn y Gorchymyn arfaethedig.

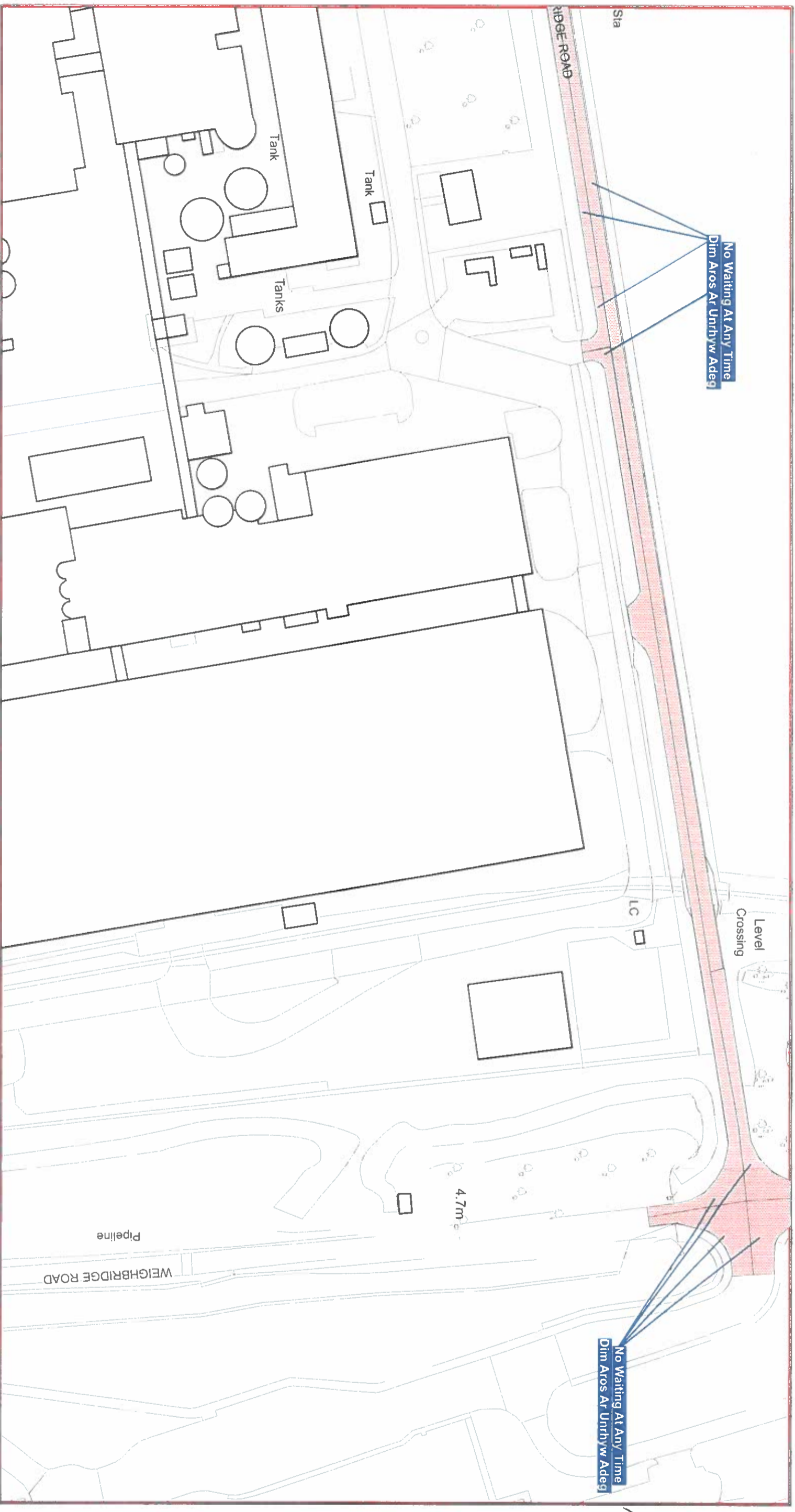


Katie Wilby,
Prif Swyddog (Gwasanaethau Stryd a Thrafnidiaeth)
Neuadd y Sir,
Yr Wyddgrug CH7 6NF
Sir y Fflint.
Dydd Gwener 08 Tachwedd 2024.

AREA CODE:AY63
COD ARDAL:AY63



Sheet Revision No: 1
Rhif Adolgiad Y Ddalen: 1
Sheet active from: 15 November 2024
Dalen yn weithredol o: 15 Tachwedd 2024



Scale: 1:1250
Graddfa: 1:1250

This map is reproduced from Ordnance Survey material with the permission of Ordnance Survey on behalf of the Controller of Her Majesty's Stationary Office ©Crown Copyright. Unauthorised reproduction infringes Crown Copyright and may lead to prosecution or civil proceedings. Licence No. 100023386

The Flintshire County Council

**(Prohibition and Restriction of Waiting and Loading and Parking Places)
(Civil Enforcement and Consolidation) (Amendment No 68) Order 2024**

Gorchymyn Cyngor Sir Y Fflint

**(Gwahardd a Chyfyngu Aros a Llwytho a Mannau Parcio)
(Gorfodi Sifil a Chvdavfnerthu) (Gwelliant 68) 2024**

Flintshire County Council
Environment Directorate
County Hall
Mold
CH7 6NF

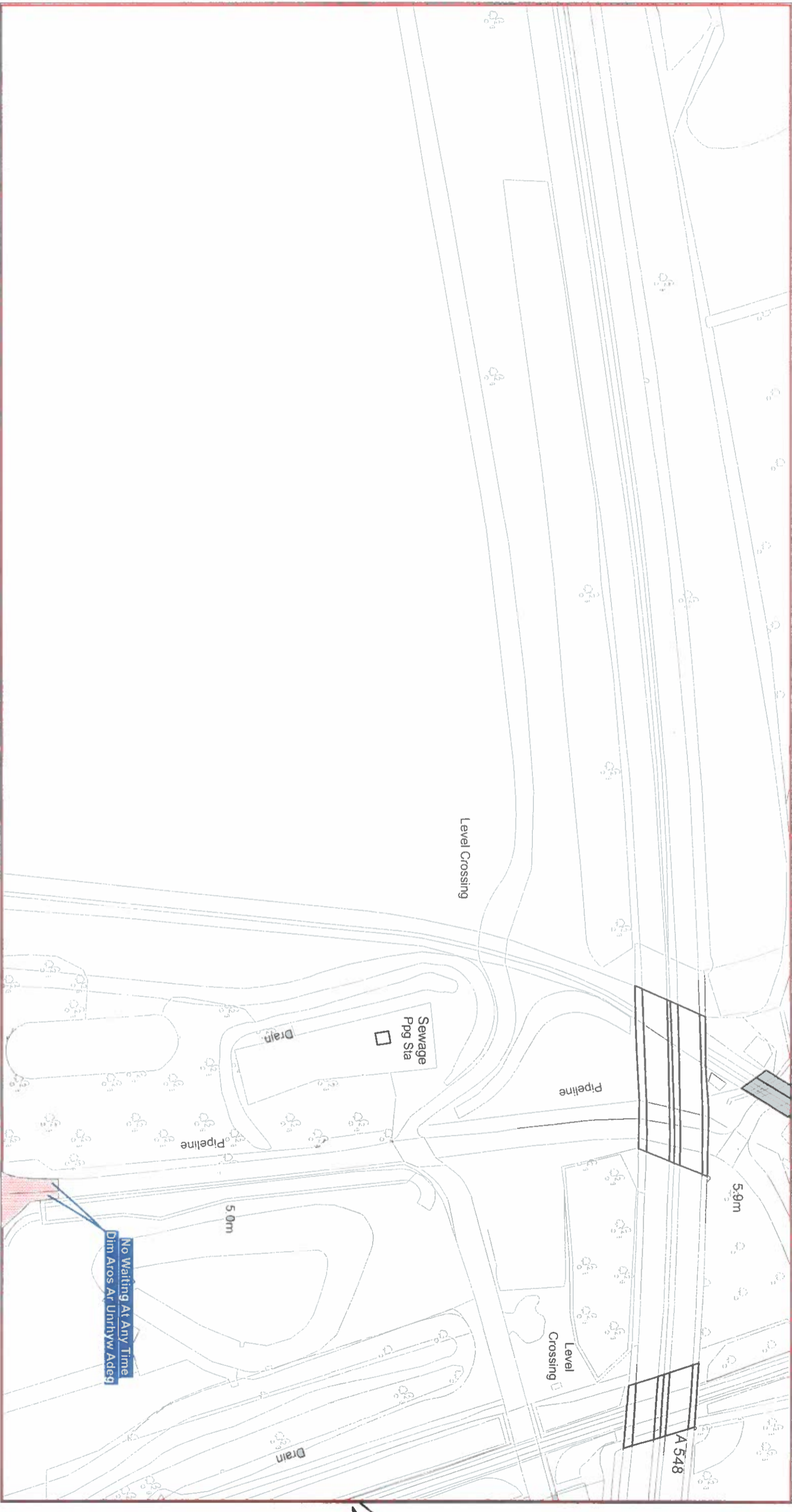
Agyntyrchir y map hwn o ddeunydd yr Ordnance Survey gyda chaniatad yr Ordnance Survey ar ran Rheolwr Llyfrfa Ei Mawrthyd! @Hawfraint y Goron. Mae atgynhyrchu heb ganiatad yn torri hawfraint y Goron a gall hyn arwain at erlyniad neu achos sifil. Rhif tmydydded 100023386

Cyngor Sir Y Fflint
Cyfarwyddiaeth yr Arnglychedd
Neuadd Y Sir
Yr Wyddgrug
CH7 6NF

AREA CODE:AY62
COD ARDAL:AY62



Sheet Revision No: 1
Rhif Adolgiad Y Ddalen: 1
Sheet active from: 15 November 2024
Dalen yn weithredol o: 15 Tachwedd 2024



Scale: 1:1250
Graddfa: 1:1250

This map is reproduced from Ordnance Survey material with the permission of Ordnance Survey on behalf of the Controller of Her Majesty's Stationary Office ©Crown Copyright. Unauthorised reproduction infringes Crown Copyright and may lead to prosecution or civil proceedings. Licence No. 100023386

Agythyrchir y map hwn o ddeunydd yr Ordnance Survey gyda chaniatâd yr Ordnance Survey ar ran Rheolwr Llyfrau Ei Mawrhydi @Hawffraint y Goron. Mae atgynhyrchu heb ganiatâd yn torri hawffraint y Goron a gall hyn arwain at erlyniad neu achos sifil. Rhif trwydded 100023386

The Flintshire County Council
(Prohibition and Restriction of Waiting and Loading and Parking Places)
(Civil Enforcement and Consolidation) (Amendment No 68) Order 2024

Gorchymyn Cyngor Sir Y Fflint
(Gwahardd a Chyfyngu Aros a Llwytho a Mannau Parcio)
(Gorfodi Sifil a Chydvfnethu) (Gwelliant 68) 2024

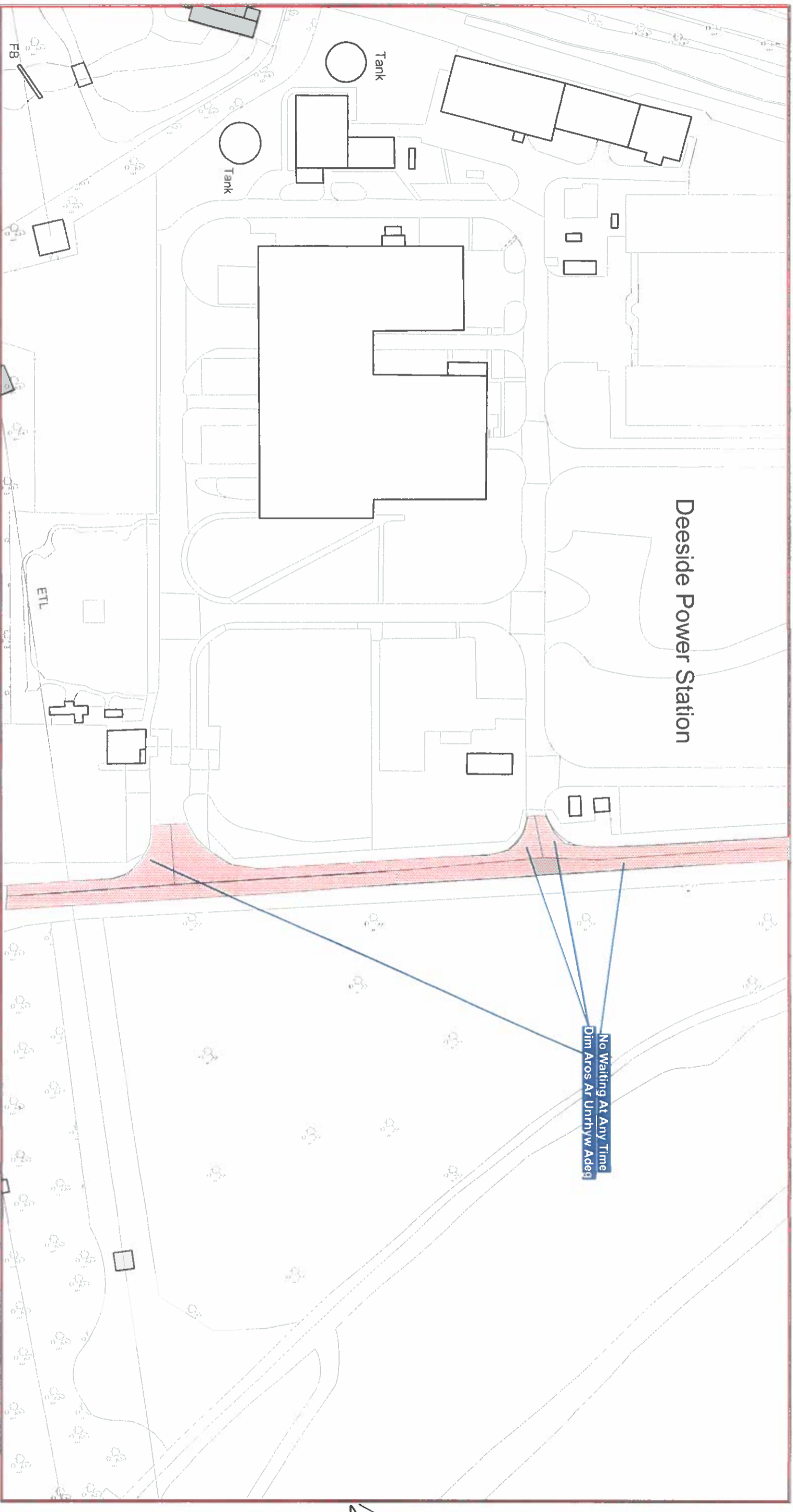
Flintshire County Council
Environment Directorate
County Hall
Mold
CH7 6NF

Cyngor Sir Y Fflint
Cyfarwyddiaeth yr Amgylchedd
Neuadd Y Sir
Yr Wyddgrug
CH7 6NF

AREA CODE:AW65
COD ARDAL:AW65



Sheet Revision No: 1
Rhif Adolgiad Y Ddalen: 1
Sheet active from: 15 November 2024
Dalen yn weithredol o: 15 Tachwedd 2024



Scale: 1:1250
Graddfa: 1:1250

This map is reproduced from Ordnance Survey material with the permission of Ordnance Survey on behalf of the Controller of Her Majesty's Stationary Office ©Crown Copyright. Unauthorised reproduction infringes Crown Copyright and may lead to prosecution or civil proceedings. Licence No. 100023386

Alynyhychir y map hwn o ddeunydd yr Ordnance Survey gyda chaniatâd yr Ordnance Survey ar ran Rheolwr Llyfrau Ei Mawrhydiel @Hawffraint y Goron. Mae alynyhychir heb ganiatâd yn torri hawffraint y Goron a gall hyn arwain at erlyniad neu achos sifil. Rhif trwydded 100023386

The Flintshire County Council
(Prohibition and Restriction of Waiting and Loading and Parking Places)
(Civil Enforcement and Consolidation) (Amendment No 68) Order 2024

Gorchymyn Cyngor Sir Y Fflint
(Gwahardd a Chyfyngu Aros a Llwytho a Mannau Parcio)
(Gorfodi Sifil a Chydgynferthu) (Gwelliant 68) 2024

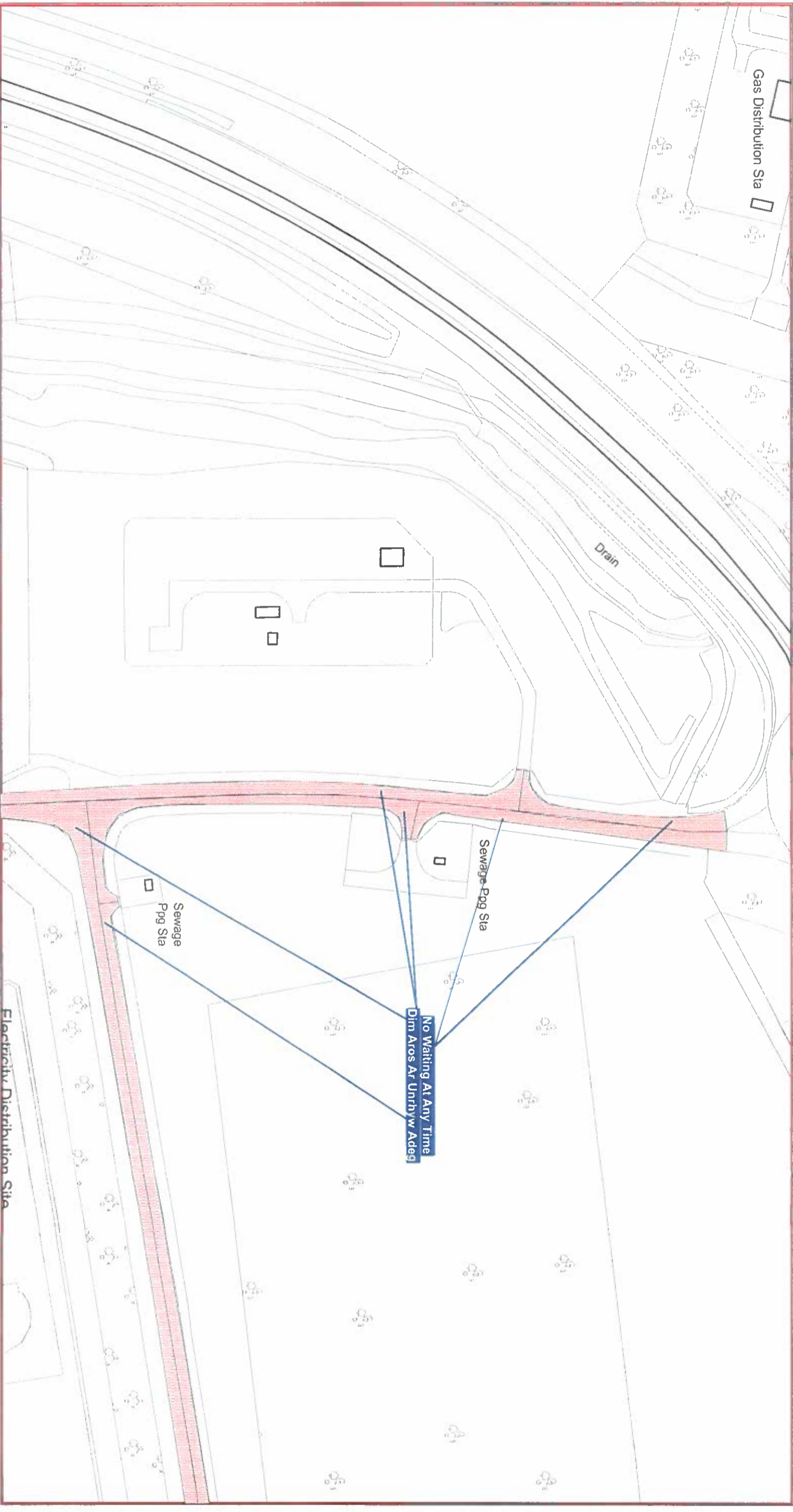
Flintshire County Council
Environment Directorate
County Hall
Mold
CH7 6NF

Cyngor Sir Y Fflint
Cyfarwyddiaeth yr Amgylchedd
Neuadd Y Sir
Yr Wyddgrug
CH7 6NF

AREA CODE:AW63
COD ARDAL:AW63



Sheet Revision No: 1
Rhif Adolgiad Y Ddalen: 1
Sheet active from: 15 November 2024
Dalen yn weithredol o: 15 Tachwedd 2024



Scale: 1:1250
Graddfa: 1:1250

This map is reproduced from Ordnance Survey material with the permission of Ordnance Survey on behalf of the Controller of Her Majesty's Stationary Office ©Crown Copyright. Unauthorised reproduction infringes Crown Copyright and may lead to prosecution or civil proceedings. Licence No. 100023386

Agyhnyrchir y map hwn o ddeunydd yr Ordnance Survey gyda chaniatod yr Ordnance Survey ar ran Rheolwr Llyfrfa E! Mawrhydi! @Hawffraint y Goron. Mae atgyhnyrchu heb ganiatod yn torri hawffraint y Goron a gall hyn arwain at erlyniad neu achos sifil. Rhif trwydded 100023386

The Flintshire County Council
(Prohibition and Restriction of Waiting and Loading and Parking Places)
(Civil Enforcement and Consolidation) (Amendment No 68) Order 2024

Gorchymyn Cyngor Sir Y Fflint

(Gwahardd a Chyfyngu Aros a Llwytho a Mannau Parcio)

(Gorfodi Sifil a Chvdavfnerthu) (Gwelliant 68) 2024

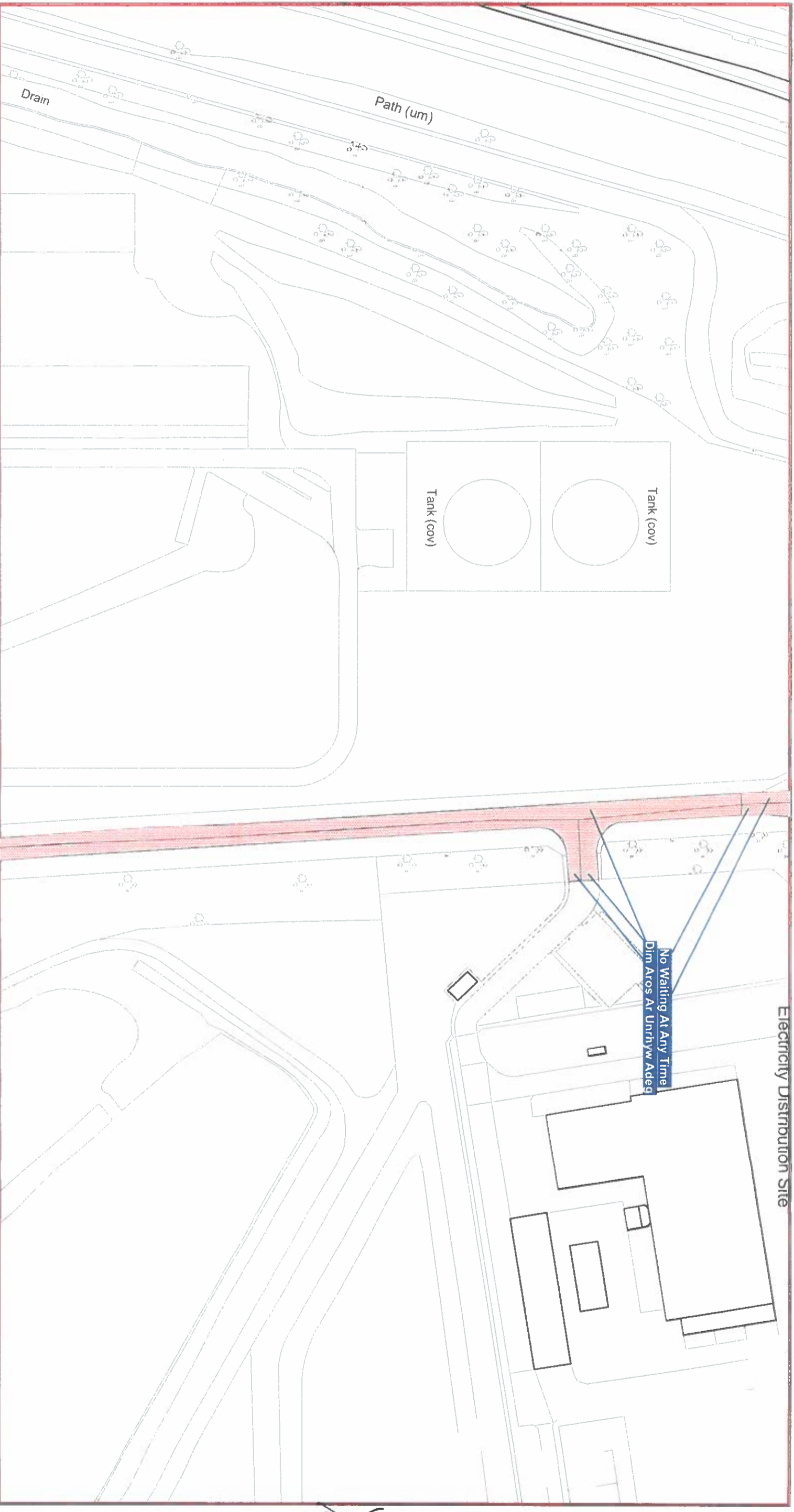
Flintshire County Council
Environment Directorate
County Hall
Mold
CH7 6NF

Cyngor Sir Y Fflint
Cyfarwyddiaeth yr Amgylchedd
Neuadd Y Sir
Yr Wyddgrug
CH7 6NF

AREA CODE:AW64
COD ARDAL:AW64



Sheet Revision No: 1
Rhif Adolgiad Y Ddalen: 1
Sheet active from: 15 November 2024
Dalen yn weithredol o: 15 Tachwedd 2024



Scale: 1:1250
Graddfa: 1:1250

This map is reproduced from Ordnance Survey material with the permission of Ordnance Survey on behalf of the Controller of Her Majesty's Stationary Office ©Crown Copyright. Unauthorised reproduction infringes Crown Copyright and may lead to prosecution or civil proceedings. Licence No. 100023386

Agyñhyrchir y map hwn o ddeunydd yr Ordnance Survey gyda chaniatâd yr Ordnance Survey ar ran Rheolwr Llyfta E! Mawrhydi @Hawffraint y Goron. Mae atgyñhyrchu heb ganiatâd yn torri hawffraint y Goron a gall hyn arwain at erlyniad neu achos sifil. Rhif trwydded 100023386

The Flintshire County Council

**(Prohibition and Restriction of Waiting and Loading and Parking Places)
(Civil Enforcement and Consolidation) (Amendment No 68) Order 2024**

Gorchymyn Cyngor Sir Y Fflint

**(Gwahardd a Chyfyngu Aros a Llwytho a Mannau Parcio)
(Gorfodi Sifil a Chvdavfnerthu) (Gwelliant 68) 2024**

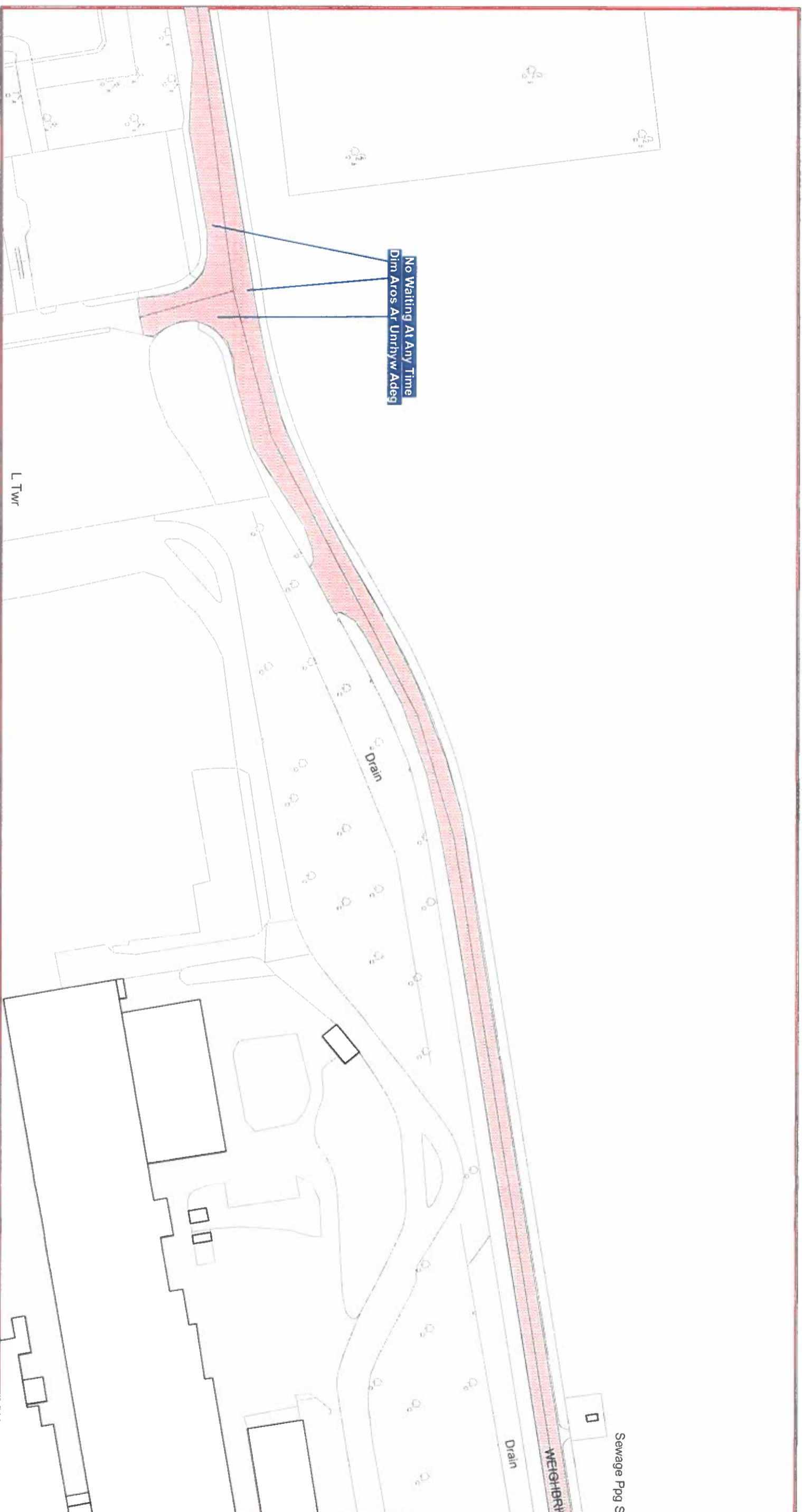
Flintshire County Council
Environment Directorate
County Hall
Mold
CH7 6NF

Cyngor Sir Y Fflint
Cyfarwyddiaeth yr Amgylchedd
Neuadd Y Sir
Yr Wyddgrug
CH7 6NF

AREA CODE:AX63
COD ARDAL:AX63



Sheet Revision No: 1
Rhif Adolgiad Y Ddalen: 1
Sheet active from: 15 November 2024
Dalen yn weithredol o: 15 Tachwedd 2024



Scale: 1:1250
Graddfa: 1:1250

This map is reproduced from Ordnance Survey material with the permission of Ordnance Survey on behalf of the Controller of Her Majesty's Stationary Office ©Crown Copyright. Unauthorised reproduction infringes Crown Copyright and may lead to prosecution or civil proceedings. Licence No. 100023386

The Flintshire County Council

(Prohibition and Restriction of Waiting and Loading and Parking Places)
(Civil Enforcement and Consolidation) (Amendment No 68) Order 2024

Gorchymyn Cyngor Sir Y Fflint

(Gwahardd a Chyfyngu Aros a Llwytho a Mannau Parcio)
(Gorfodi Sifil a Chvdavfnerthu) (Gwelliant 68) 2024

Flintshire County Council
Environment Directorate
County Hall
Mold
CH7 6NF


Atgynhychir y map hwn o ddeunydd yr Ordnance Survey gyda charnlatad yr Ordnance Survey ar ran Rheolwr Llyfrfa Ei Mawrhydi @Hawffraint y Goron. Mae atgynhychir heb ganiatad yn torri hawffraint y Goron a gall hyn arwain at erlyniad neu achos sifil. Rhif tmwydded 100023386

Cyngor Sir Y Fflint
Cyfarwyddiaeth yr Amgylchedd
Neuadd Y Sir
Yr Wyddgrug
CH7 6NF

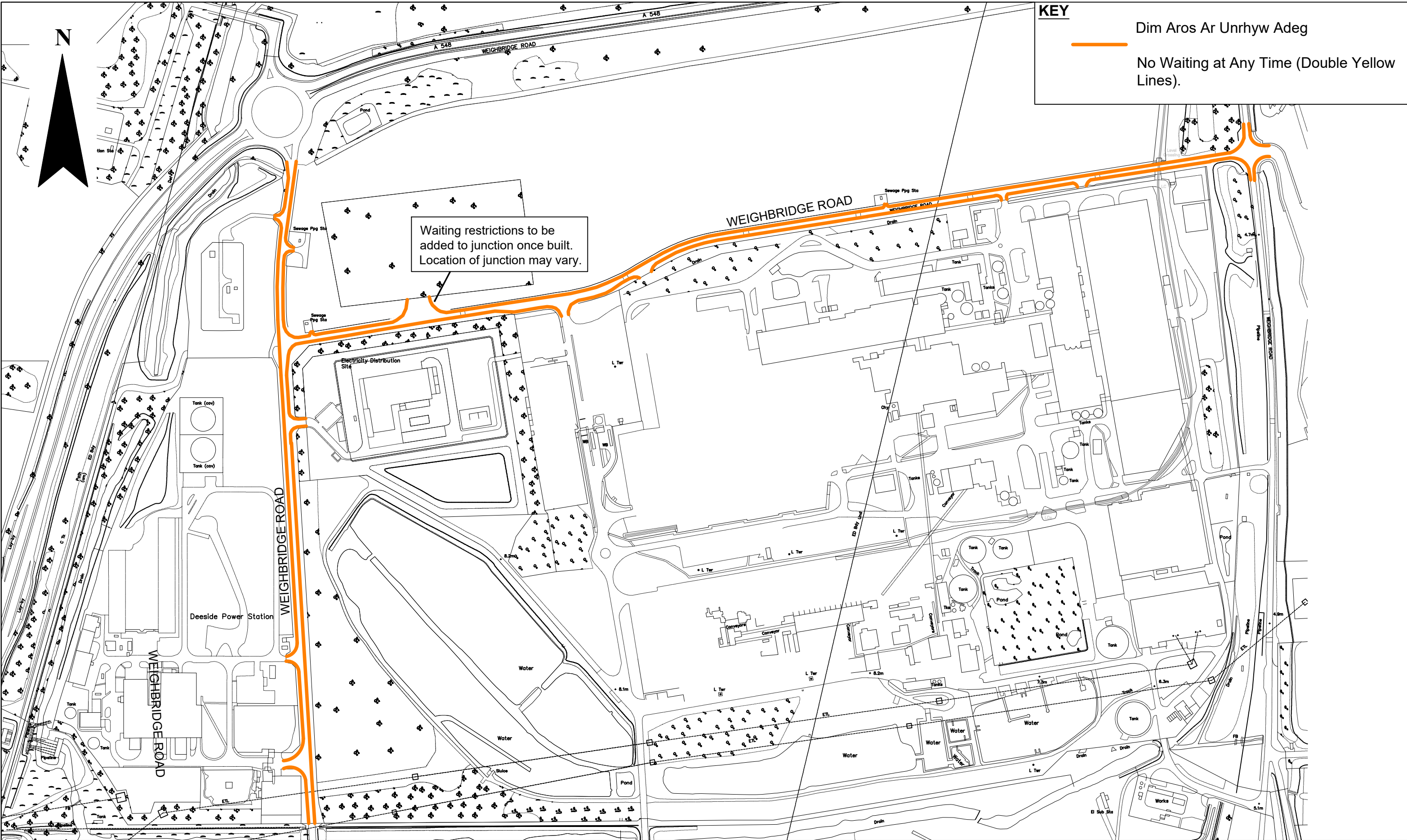
KEY

Dim Aros Ar Unrhyw Adeg

No Waiting at Any Time (Double Yellow Lines).



Waiting restrictions to be added to junction once built. Location of junction may vary.



Katie Wilby
 Chief Officer (Streetscene and Transportation).
 Prif Swyddog (Gwasanaethau Stryda Thafnidiaeth).
 County Hall, Mold, CH7 6NF
 Neuadd y Sir, Yr Wyddgrug, CH7 6NF

Streetscene

This map is reproduced from Ordnance Survey material with the permission of Ordnance Survey on behalf of the Controller of Her Majesty's Stationery Office. © Crown Copyright. Unauthorised reproduction infringes Crown Copyright and may lead to prosecution or civil proceedings. Licence number 100023386. Flintshire County Council, 2018.

DRAWN BY:
NGW

CHECKED BY:
AS

SCALE:
1: NTS @ A3

NAT. GRID REF:
328427
369869

PRELIMINARY	APPROVAL	CONSTRUCTION
AMENDMENTS:		DATE

Weighbridge Road Deeside
 Dim Aros Ar Unrhyw Adeg
 Waiting Restrictions
 (Sheet 1 of 1)

DRAWING NUMBER

HT/23/WBRD 201 P1