

HYSBYSIAD O GYNNIG

**GORCHYMYN CYNGOR SIR Y FFLINT
(FFYRDD AMRYWIOL) (20MYA, 30MYA, 40MYA, 50MYA A'R TERFYNAU CYFLYMDER
CENEDLAETHOL.
FFYRDD CYFYNGEDIG A HEB GYFYNGIAD)
AMRYWIOL FFYRDD DIENW, LONYDD DIENW A THREM Y FOEL, RHES Y CAE, TREFFYNNON.
(TERFYN CYFLYMDER 20MYA) (DIWYGIAD RHIF 12) 202-**

Mae Cyngor Sir y Fflint yn cynnig gwneud Gorchymyn drwy arfer ei bwerau dan Adran 84 Deddf Rheoleiddio Traffig Ffyrdd 1984, a Rhan IV Atodlen 9 y Ddeddf, a'r holl bwerau galluogi eraill, gyda'r effaith o ddiwygio Gorchymyn Cyngor Sir y Fflint (Ffyrdd Amrywiol) (20mya, 30mya, 40mya, 50mya a Therfynau Cyflymder Cenedlaethol. Ffyrdd Cyfyngedig a Heb Gyfyngiad) 2023, er mwyn gosod:

a) Terfyn cyflymder o 20 mya drwy Orchymyn ar:

Trem y Foel: am ei hyd cyfan

Ffordd Ddienw 1: o bwynt 94 metr i'r de-ddwyrain o'i chyffordd dde-orllewinol â Ffordd y Graig (ger Fferm Black Lion), at bwynt 249 metr i'r gogledd-orllewin o'i chyffordd â ffordd ddiennw 2.

Ffordd Ddiennw 2: o'i chyffordd â ffordd ddiennw 1 at bwynt 149 metr i'r gogledd o'i chyffordd â ffordd ddiennw 3.

Ffordd Ddiennw 3: o'i chyffordd â ffordd ddiennw 2, am bellter o 125 metr i gyfeiriad y de-ddwyrain.

Lôn Ddiennw 1: o'i chyffordd â ffordd ddiennw 1 at ei chyffordd â ffordd ddiennw 3.

Lôn Ddiennw 2: o'i chyffordd â ffordd ddiennw 2, am ei hyd cyfan.

Lôn Ddiennw 3: o'i chyffordd â ffordd ddiennw 2, am ei hyd cyfan.

Lôn Ddiennw 4: o'i chyffordd â ffordd ddiennw 2, am ei hyd cyfan.


Os caiff ei gyflwyno, bydd y Gorchymyn yn diddymu Gorchymyn Cyngor Sir y Fflint (Amrywiol Ffyrdd Dienw, Lonydd Dienw a Threm y Foel, Rhes y Cae, Treffynnon) (Terfyn Cyflymder 30mya) 2019 yn ei gyfanrwydd ac yn cael ei gydgrynhoi yng Ngorchymyn Cyngor Sir y Fflint (Ffyrdd Amrywiol) (20mya, 30mya, 40mya, 50mya a'r Terfynau Cyflymder Cenedlaethol. Ffyrdd Cyfyngedig a Heb Gyfyngiad) 2023.

Ym mhob ystyr arall, bydd darpariaethau presennol Gorchymyn Cyngor Sir y Fflint (Ffyrdd Amrywiol) (20mya, 30mya, 40mya, 50mya a'r Terfynau Cyflymder Cenedlaethol. Ffyrdd Cyfyngedig a Heb Gyfyngiad) 2023 yn parhau mewn grym.

Gellir gweld copi o'r Hysbysiad, y Gorchymyn arfaethedig, ynghyd ag Atodlenni Mapiau yn dangos y ffyrdd y mae'r cynnig yn effeithio arnynt a datganiad o resymau'r Cyngor dros gynnig gwneud y Gorchymyn, yn Sir y Fflint yn Cysylltu, 24 Stryd Fawr, Treffynnon CH8 7LH yn ystod oriau agor. Gallwch hefyd eu gweld ar ein gwefan yn www.sirryffint.gov.uk > Preswylwyr > Ffyrdd, Strydoedd a Theithio > Gorchymynion Rheoleiddio Traffig neu fe allwch wneud cais am gopi o'r dogfennau drwy anfon e-bost at: streetscene@flintshire.gov.uk neu drwy ffonio 01352701234.

Dylid anfon gwrthwynebiadau i'r Gorchymyn arfaethedig, yn ogystal â'r rhesymau dros eu gwneud, yn ysgrifenedig at yr unigolyn yn y cyfeiriad isod neu drwy anfon e-bost at: transportstrategyconsultation@flintshire.gov.uk (gan ddyfynnu'r cyfeirnod SS/JP/RVC/20mph/12) erbyn dydd Gwener, 17 Ionawr 2025.

Katie Wilby,
Prif Swyddog (Gwasanaethau Stryd a Thrafnidiaeth), Neuadd y Sir,
Yr Wyddgrug, Sir y Fflint. CH7 6NF. Dydd Gwener, 20 Rhagfyr 2024



**GORCHYMYN CYNGOR SIR Y FFLINT
AMRYWIOL FFYRDD DIENW, LONYDD DIENW A THREM Y FOEL,
RHES Y CAE, TREFFYNNON
(FFYRDD AMRYWIOL) (20MYA, 30MYA, 40MYA, 50MYA A'R
TERFYNAU CYFLYMDER CENEDLAETHOL. FFYRDD CYFYNGEDIG
A FFYRDD HEB GYFYNGIAD) (GWELLIANT 12) CYNGOR SIR Y
FFLINT 202X**

**Katie Wilby
Prif Swyddog (Gwasanaethau Stryd a Chludiant),
Cyngor Sir y Fflint
Neuadd y Sir
Yr Wyddgrug
Sir y Fflint
CH7 6NF**

GORCHYMYN CYNGOR SIR Y FFLINT
AMRYWIOL FFYRDD DIENW, LONYDD DIENW A THREM Y FOEL, RHES Y CAE,
TREFFYNNON
(FFYRDD AMRYWIOL) (20MYA, 30MYA, 40MYA, 50MYA A'R TERFYNAU CYFLYMDER
CENEDLAETHOL. FFYRDD CYFYNGEDIG A FFYRDD HEB GYFYNGIAD) (GWELLIANT 12)
CYNGOR SIR Y FFLINT 202X

Mae Cyngor Sir y Fflint (y cyfeirir ato o hyn ymlaen fel “y Cyngor”) wrth ddefnyddio'i rymoedd dan Adran 84 a Rhan IV Atodlen 9 Deddf Rheoleiddio Traffig Ffyrdd 1984 (y cyfeirir ati o hyn ymlaen fel “Deddf 1984”) a phob grym arall sy'n galluogi ac ar ôl ymgynghori â Phrif Swyddog yr Heddlu yn unol â Rhan III Atodlen 9 Deddf 1984, yn gwneud y Gorchymyn canlynol:

ADRAN 1 – RHAGARWEINIOL

Enwi a chychwyn

1. Daw'r Gorchymyn hwn i rym ar xx xx 202- a gellir cyfeirio ato fel (GORCHYMYN CYNGOR SIR Y FLINT AMRYWIOL FFYRDD DIENW, LONYDD DIENW A THREM Y FOEL, RHES Y CAE, TREFFYNNON. (FFYRDD AMRYWIOL) (20MYA, 30MYA, 40MYA, 50MYA A'R TERFYNAU CYFLYMDER CENEDLAETHOL. FFYRDD CYFYNGEDIG A HEB GYFYNGIAD) (DIWYGIAD RHIF 12) 202-

Darpariaethau Cyffredinol

2. Bydd Deddf Dehongli 1978 yn berthnasol ar gyfer dehongli'r Gorchymyn hwn gan ei fod yn berthnasol ar gyfer dehongli Deddf Seneddol.
3. Ac eithrio lle nodir yn wahanol, mae unrhyw gyfeiriad yn y Gorchymyn hwn at Erthygl neu Atodlen â rhif yn gyfeiriad at yr Erthygl neu'r Atodlen sy'n dwyn y rhif hwnnw yn y Gorchymyn hwn.
4. Bydd y Gorchymyn yn dirymu Gorchymyn Cyngor Sir y Fflint (Amrywiol Ffyrdd Dienw, Lonydd Dienw a Threm y Foel, Rhes y Cae, Treffynnon) (Therfyn Cyflymder 30mya) 2019, wedi'i ddirymu yn ei gyfanrwydd ac mae wedi cael ei gydgrynhoi i mewn i'r Gorchymyn hwn.

5. Ni chaiff unrhyw un yrru unrhyw gerbyd modur ar gyflymder uwch na 20 milltir yr awr ar y darnau o ffyrdd a nodir yn yr Atodlen i'r Gorchymyn hwn.
6. Mewn grym o'r dyddiad a nodir yn Erthygl 1 uchod, bydd Atodlen Map G18 a G19 Rhif Taflen Ddiwygiedig: 2 sydd wedi ei chynnwys yn y Gorchymyn hwn, yn disodli Atodlen Map G18 a G19, Rhif Taflen Ddiwygiedig 1, yng Ngorchymyn (Ffyrdd Amrywiol) (20mya, 30mya, 40mya, 50mya a'r terfynau cyflymder cenedlaethol. Ffyrdd Cyfyngedig a Ffyrdd Heb Gyfyngiad) Cyngor Sir y Fflint 2023, mewn perthynas â'r ffyrdd a nodir yn yr Atodlenni i'r Gorchymyn hwn.

ATODLEN
20 MYA

Amrywiol Ffyrdd Dienw, Lonydd Dienw a Threm y Foel, Rhes y Cae, Treffynnon

Enw'r Ffordd	Atodlen Map	Taflen i'w diwygio
Ffordd ddienw 1	G18	2 (sy'n dirymu Taflen Ddiwygiedig 1 o Orchymyn 2023)
Ffordd ddienw 2	G18 G19	2 (sy'n dirymu Taflen Ddiwygiedig 1 o Orchymyn 2023) 2 (sy'n dirymu Taflen Ddiwygiedig 1 o Orchymyn 2023)
Ffordd ddienw 3	G18 G19	2 (sy'n dirymu Taflen Ddiwygiedig 1 o Orchymyn 2023) 2 (sy'n dirymu Taflen Ddiwygiedig 1 o Orchymyn 2023)
Lôn Ddienw 1	G18 G19	2 (sy'n dirymu Taflen Ddiwygiedig 1 o Orchymyn 2023) 2 (sy'n dirymu Taflen Ddiwygiedig 1 o Orchymyn 2023)
Lôn Ddienw 2	G18 G19	2 (sy'n dirymu Taflen Ddiwygiedig 1 o Orchymyn 2023) 2 (sy'n dirymu Taflen Ddiwygiedig 1 o Orchymyn 2023)
Lôn Ddienw 3	G19	2 (sy'n dirymu Taflen Ddiwygiedig 1 o Orchymyn 2023)
Lôn Ddienw 4	G18	2 (sy'n dirymu Taflen Ddiwygiedig 1 o Orchymyn 2023)
Trem y Foel	G18	2 (sy'n dirymu Taflen Ddiwygiedig 1 o Orchymyn 2023)

Gosodwyd SÊL GYFFREDIN)
CYNGOR SIR Y FFLINT)
yn y fan hon)
y XX diwrnod o XXXXXXXX 202-)
ym mhresenoldeb:-)

Y CADEIRYDD

RHEOLWR Y GWASANAETHAU CYFREITHIOL

PRIF SWYDDOG LLYWODRAETHU

UWCH GYFREITHIWR

GORCHYMYN

AMRYWIOL FFYRDD DIENW, LONYDD DIENW A THREM Y FOEL, RHES Y CAE, TREFFYNNON (FFYRDD AMRYWIOL) (20MYA, 30MYA, 40MYA, 50MYA A'R TERFYNAU CYFLYMDER CENEDLAETHOL. FFYRDD CYFYNGEDIG A FFYRDD HEB GYFYNGIAD) (TERFYN CYFLYMDER 20MYA) (DIWYGIAD RHIF 12) CYNGOR SIR Y FFLINT 202-

Mae Rhes-y-cae yn blwyf a phentref bychan rhwng Pentre Helygain a Rhosesmor.

Ym mis Medi 2023, cafodd y Terfyn Cyflymder diofyn ar hyd ffyrdd cyfyngedig yng Nghymru ei ostwng i 20 mya. Nid yw'r Terfyn Cyflymder presennol o 30mya trwy Orchymyn yn briodol ar gyfer yr ardal hon gan fod y terfyn cyflymder o 20mya wedi'i gyflwyno ar draws Cymru ar gyfer ardaloedd a phentrefi adeiledig.

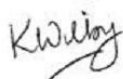
Bydd y cynnig hwn yn cyflwyno terfyn cyflymder o 20 mya ar y darnau o ffordd a nodir yn y Gorchymyn, nad oeddent, oherwydd y diffyg goleuadau stryd, yn bodloni'r meini prawf ar gyfer ffordd gyfyngedig ac felly roedd y terfyn cyflymder yn parhau i fod yn 30 mya. Oherwydd hynny, argymhellir cyflwyno terfyn cyflymder o 20mya, sy'n briodol ar gyfer pentref diffiniedig ac oherwydd diffyg darpariaeth troedffordd mewn mannau.

Mae cynrychiolaeth leol wedi awgrymu y byddai gostwng cyflymder traffig trwy'r ardal yn fuddiol yn nhermau hyrwyddo ffyrdd mwy diogel ac mae'n cael ei gefnogi gan y gymuned leol.

Bydd cyflwyno terfyn cyflymder o 20mya ar hyd y darnau o ffordd hyn yn rhoi'r buddion canlynol i holl ddefnyddwyr y ffordd:

- Gwella diogelwch cerddwyr a beicwyr
- Annog mwy o bobl i gerdded a beicio
- Helpu i wella ein hiechyd a'n lles
- Gwella hygyrchedd drwy leihau goruchafiaeth cerbydau modur ar y briffordd
- Diogelu'r amgylchedd ar gyfer cenedlaethau'r dyfodol

Mae'r Cyngor Sir yn parhau â'i gyfrifoldeb i ystyried darpariaeth symudiad cyfleus a diogel cerbydau modur a thraffig arall, ac mae'r mesurau a gynigir yn ceisio sicrhau bod y perygl yn cael ei leihau i bobl ddiamddiffyn sy'n defnyddio'r ffordd yn ogystal â gwella amwynderau yn yr ardal.



Katie Wilby,
Cyngor Sir y Fflint,
Prif Swyddog (Gwasanaethau Stryd a Thrafnidiaeth),
Neuadd y Sir,
Yr Wyddgrug, Sir y Fflint.
CH7 6NF.
Dydd Gwener, 20 Rhagfyr 2024.

Dyddiedig

23 Ebrill

2019

**Gorchymyn
(Amrywiol Ffyrdd Dienw, Lonydd Dienw a Threm y Foel, Rhos y Cae, Treffynnon)
(Terfyn Cyflymder 30mya) Sir y Fflint 2019**

GORCHYMYN

fel y nodir oddi mewn



**Stephen O Jones
Prif Swyddog (Strydwedd a Chludiant)
Cyngor Sir y Fflint
Neuadd y Sir
Yr Wyddgrug
Sir y Fflint
CH7 6NF**

Gorchymyn
(Amrywiol Ffyrdd Dienw, Lonydd Dienw a Threm y Foel, Rhes y Cae, Treffynnon)
(Terfyn Cyflymder 30mya) Sir y Fflint 2019

Mae Cyngor Sir y Fflint (y cyfeirir ato o hyn ymlaen fel "y Cyngor") wrth ddefnyddio'i bwerau a roddwyd gan Adran 84 a Rhan IV Atodlen 9 Ddeddf Rheoleiddio Traffig Ffyrdd 1984 (y cyfeirir ati o hyn ymlaen fel "Deddf 1984"), a phob pŵer arall sy'n galluogi, ac ar ôl ymgynghori â Phrif Swyddog yr Heddlu yn unol â Rhan III Atodlen 9 Deddf 1984, yn gwneud y Gorchymyn canlynol:-

1. Ac eithrio lle nodir yn wahanol, mae unrhyw gyfeiriad yn y Gorchymyn hwn at Erthygl neu Atodlen â rhif yn gyfeiriad at yr Erthygl neu'r Atodlen sy'n dwyn y rhif hwnnw yn y Gorchymyn hwn.
2. Ni chaiff unrhyw berson yrru unrhyw gerbyd modur ar gyflymder uwch na 30 milltir yr awr ar y darnau o ffyrdd a nodir yn Atodlen y Gorchymyn hwn a Atodlen G18 a G19.
3. Heb ragfarnu dilysrwydd unrhyw beth a wneir neu unrhyw rwymedigaeth o safbwynt unrhyw weithred neu anweithred cyn i'r Gorchymyn hwn ddod i rym, mae holl orchmynion rheoleiddio traffig Cyngor Sir y Fflint sy'n ymwneud â therfyn cyflymder ar unrhyw ffordd yn ddarostyngedig i'r Gorchymyn hwn trwy hyn yn cael eu dirymu i'r graddau eu bod yn anghyson â'r Gorchymyn hwn.
4. Bydd Deddf Dehongli 1978 yn berthnasol ar gyfer dehongli'r Gorchymyn hwn gan ei fod yn berthnasol ar gyfer dehongli Deddf Seneddol.
5. Bydd y Gorchymyn hwn yn dod i rym ar 06 Mai 2019 a gellir ei alw yn Orchymyn Sir y Fflint (Amrywiol Ffyrdd Dienw, Lonydd Dienw a Threm y Foel, Rhes y Cae, Treffynnon) (Terfyn Cyflymder 30mya) 2019

Bydd **Ffordd ddiennw 1** yn golygu'r Ffordd Ddiennw o Licswm i Foel y Crio yn Rhes y Cae:

Bydd **Ffordd ddiennw 2** yn golygu'r ffordd ddiennw o Res y Cae i Bentre Halygain

Bydd **Ffordd ddiennw 3** yn golygu'r Ffordd ddiennw o Res y Cae i Helygain

Bydd **Lôn Ddiennw 1** yn golygu'r lôn rhwng ffordd ddiennw 1 a ffordd ddiennw 3

Bydd **Lôn Ddiennw 2** yn golygu'r lôn gyda dwy gyffordd ar ffordd ddiennw 2.

Bydd **Lôn Ddiennw 3** yn golygu'r lôn o ffordd ddiennw 2 at lôn ddiennw 2

Bydd **Lôn Ddiennw 4** yn golygu'r lôn rhwng ffordd ddiennw 2 a lôn ddiennw 1

**ATODLEN
CYFYNGIAD CYFLYMDER 30MYA**

Trem y Foel: ar ei hyd cyfan cyfeiriwch at Atodlen Map G18.

Ffordd ddiennw 1: o bwynt 94 metr i'r de ddwyrain o'i chyffordd de orllewinol gyda Ffordd y Graig (ger Fferm Black Lion), i bwynt 249 metr i'r gogledd orllewin o'i chyffordd gyda'r ffordd ddiennw 2 cyfeiriwch at Atodlen Map G18.

Ffordd ddiennw 2: o'i chyffordd â ffordd ddiennw 1 i bwynt 149 metr i'r gogledd, o'i chyffordd gyda ffordd ddiennw 3 cyfeiriwch at Atodlen Map G18 a G19.

Ffordd ddiennw 3: o'i chyffordd â ffordd ddiennw 2, am bellter o 125 metr i gyfeiriad y de ddwyrain. Atodlen Map G18 a G19.

Lôn ddiennw 1: o'i chyffordd â ffordd ddiennw 1 i'w chyffordd gyda ffordd ddiennw 3 a ddangosir ar Atodlen Map G18 a G19.


Lôn ddiennw 2: o'i chyffordd â ffordd ddiennw 2, ar ei hyd cyfan Atodlen Map G18 a G19.

Lôn ddiennw 3: o'i chyffordd â ffordd ddiennw 2, ar ei hyd cyfan Atodlen Map G19.

Lôn ddiennw 4: o'i chyffordd â ffordd ddiennw 2, ar ei hyd cyfan. Atodlen Map G18.

GOSODWYD SÊL GYFFREDIN)
CYNGOR SIR Y FFLINT)
ar y 23 dydd hwn o Ebrill 2019)
ym mhresenoldeb :-)

CADEIRYDD

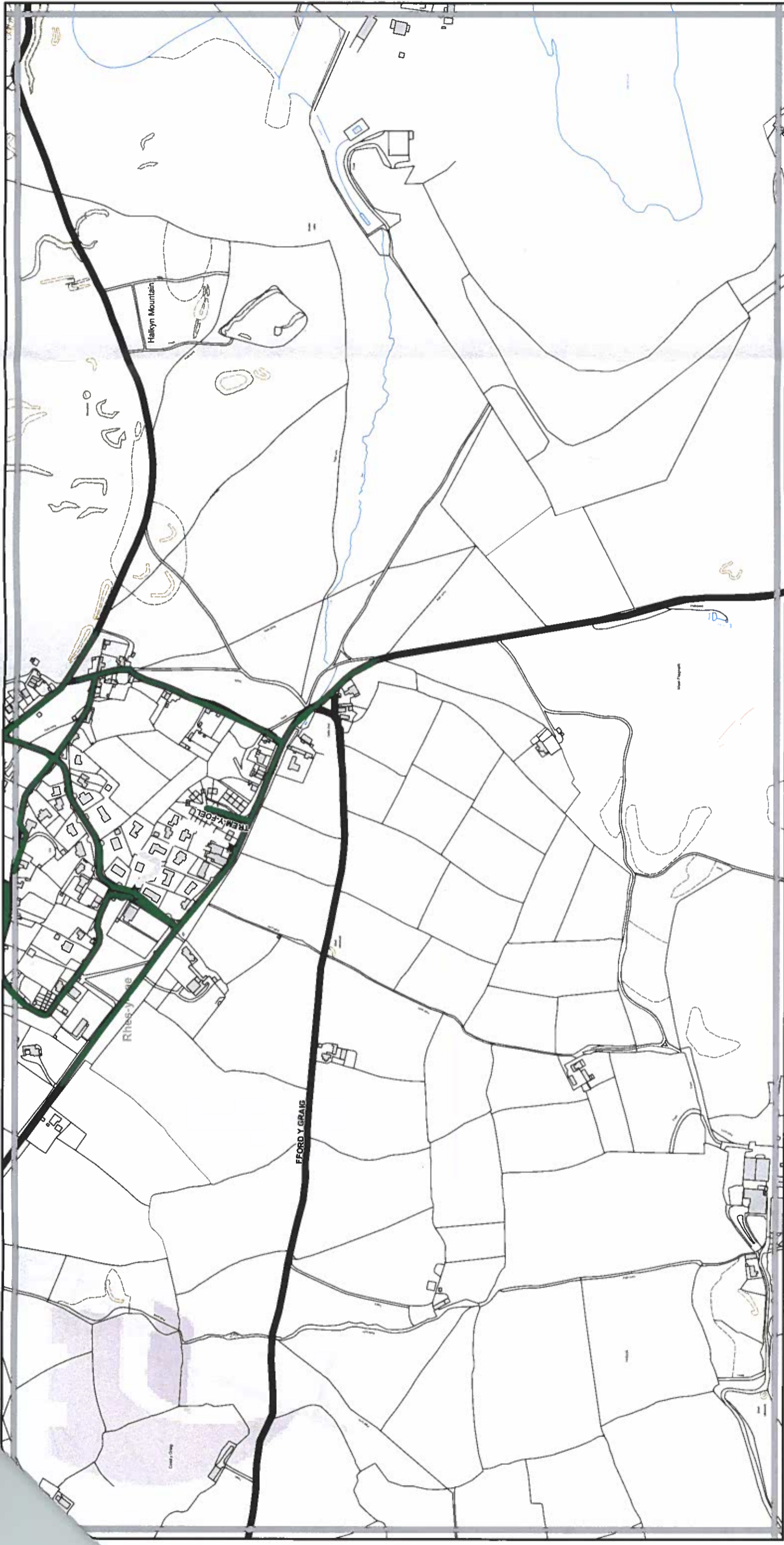


RHEOLWR GWASANAETHAU CYFREITHIOL)
UWCH-GYFREITHIWR / PRIF SWYDDOG (LLYWODRAETHU)



Yn eiddo'r Cadeirydd
Museum Flintshire
17670

Amwybodaeth Ffôn: 01753 834444
Rheil Atodlen Y Ddeddf
Amwybodaeth Ffôn: 09/05/2018
Deddf ym 2018




This map is reproduced from Ordnance Survey material with the permission of Ordnance Survey on behalf of the Controller of Her Majesty's Stationery Office. © Crown Copyright.
 Unauthorised reproduction infringes Crown Copyright and may lead to prosecution or civil proceedings.
 Licence number 100023396, Flintshire County Council, 2018.

Algrhyrchir y map hwn o ddeunydd yr Ordnance Survey gyda chaniellau yr Ordnance Survey ar ran Rheolwr Llyfrfa Eri Mawrhydi © Hawffrwyd y Goron. Mae algrhyrchu heb ganiellau yn torri hawffrwyd y Goron a gall hyn arwain at erlyniad neu achos sifil.
 Rhif trwydded 100023396, Cyngor Sir y Fflint 2018.

1:5000 Scale at A3
 1:5000 Graddfa ar A3

The Flintshire County Council
(Various Unnamed Roads,
Unnamed Lanes and
Trem y Foel, Rhes y Cae, Holywell)
(30mph Speed Limit) Order 2019

Gorchymyn Cyngor Sir y Fflint
(Amrwyiol Ffyrdd dienw,
Lonydd dienw a
Threm y Foel, Rhes y Cae, Treffynnon)
(Cyfyngiad Cyflymder 30mya) 2019



Flintshire
 COUNTY COUNCIL

Flintshire County Council,
 County Hall, Mold,
 Flintshire, CH7 6NB

Cyngor Sir y Fflint,
 Neuadd y Sir, Yr Wyddgrug,
 Sir y Fflint, CH7 6NB

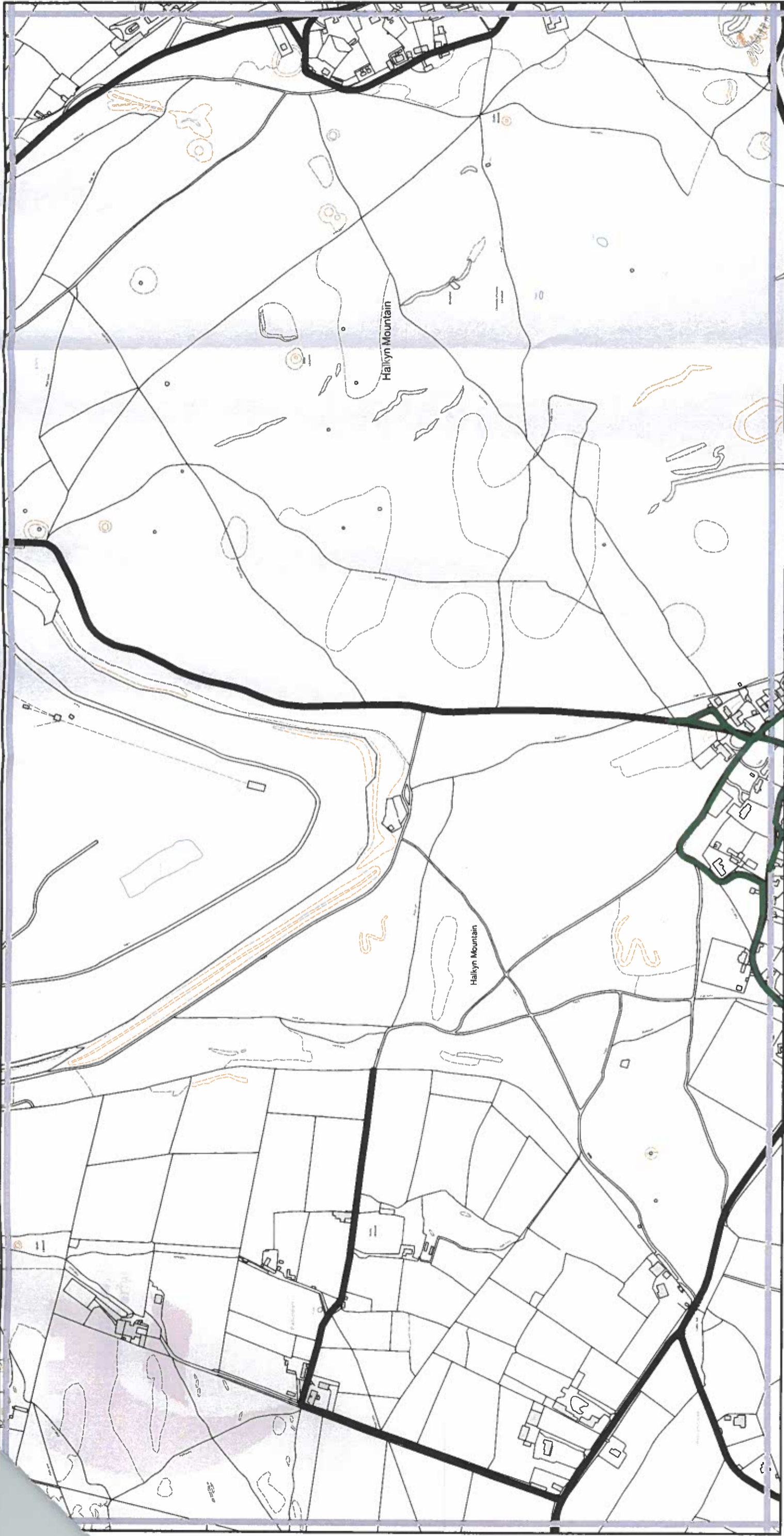
Legend / Eglurhad

	20 mph/mya		50 mph/mya
	30 mph/mya		60 mph/mya
	40 mph/mya		70 mph/mya
	County Boundary / Ffin Sirol		

Map tile
G18

Sheet Revision Number: 1
 Rhif Adolgiad Y Ddalen: 1

Sheet Active from: 06/05/2019
 Dalen yn weithredol o: 06/05/2019



This map is reproduced from Ordnance Survey material with the permission of Ordnance Survey on behalf of the Controller of Her Majesty's Stationery Office. © Crown Copyright. Unauthorised reproduction infringes Crown Copyright and may lead to prosecution or civil proceedings. Licence number 100023386, Flintshire County Council, 2018.

Ai gwynhyrchu'r y map hwn o ddeunydd yr Ordnance Survey gyda chaniadau yr Ordnance Survey ar ran Rheolwr Llyfrau Ei Mawrhydi © Hawffraint y Goron. Mae ai gwynhyrchu heb ganiadau yn torri hawffraint y Goron a gall hyn arwain at erlyniad neu achos sifil. Rhif Iwrydded 100023386, Cyngor Sir y Flint, 2018.

↑ N
1:5000 Scale at A3
1:5000 Graddfa ar A3

The Flintshire County Council
(Various Unnamed Roads,
Unnamed Lanes and
Trem y Foel, Rhes y Cae, Holywell)
(30mph Speed Limit) Order 2019

Gorchymyn Cyngor Sir y Flint
(Amrwyliol Ffyrdd dienw,
Lonydd dienw a
Threm y Foel, Rhes y Cae, Treffynnon)
(Cyfyngiad Cyflymder 30mya) 2019



Sir y Flint
Flintshire
COUNTY COUNCIL

Flintshire County Council,
County Hall, Mold,
Flintshire, CH7 6NB

Cyngor Sir y Flint,
Neuadd y Sir, Yr Wyddgrug,
Sir y Flint, CH7 6NB

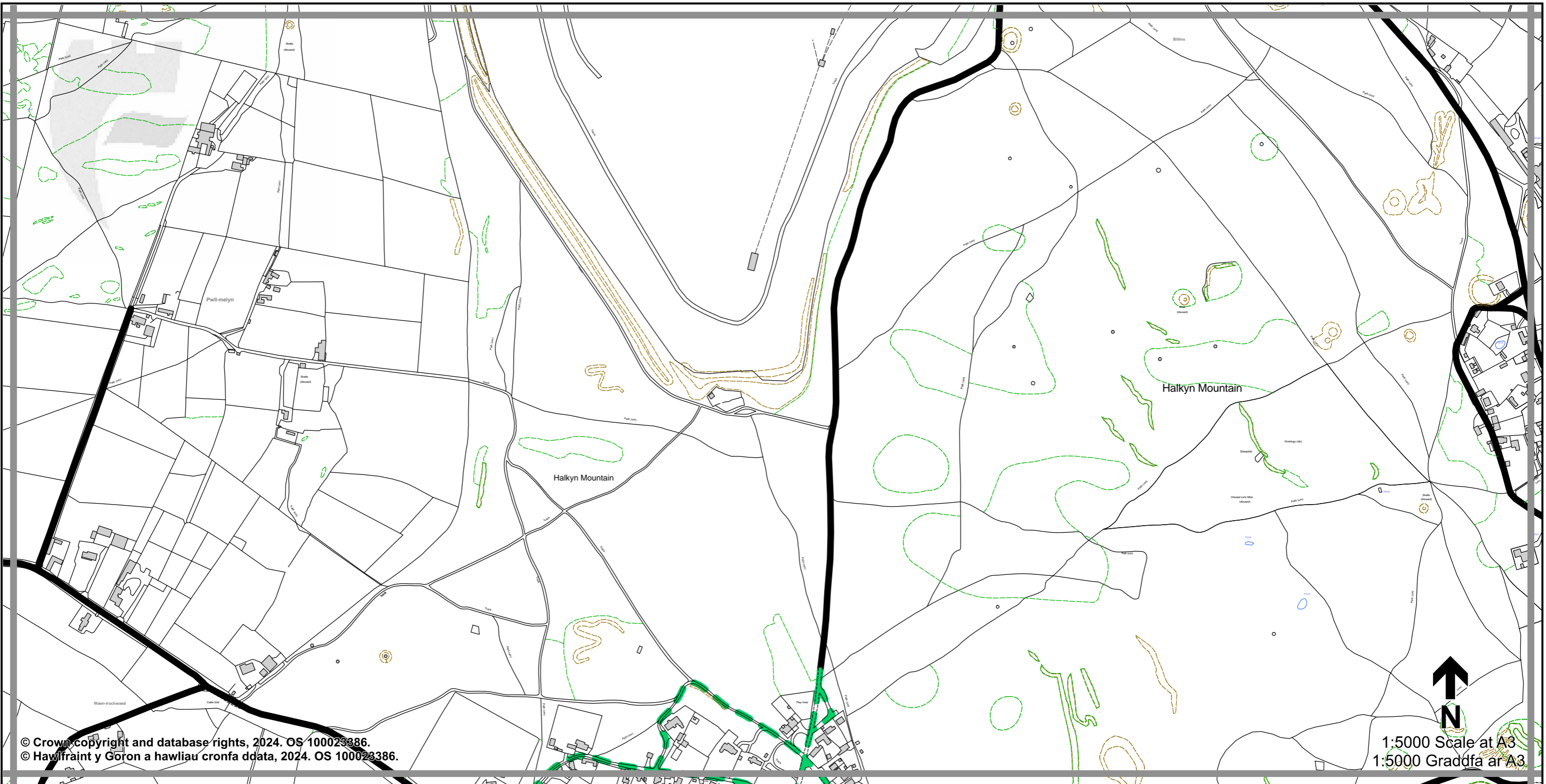
Legend / Eglurhad

	20 mph/mya		50 mph/mya
	30 mph/mya		60 mph/mya
	40 mph/mya		70 mph/mya
	County Boundary / Ffin Sirol		

Map tile
G19

Sheet Revision Number: **1**
Rhif Adolgiad Y Ddalen:

Sheet Active from: **06/05/2019**
Dalen yn weithredol o:



© Crown copyright and database rights, 2024. OS 100023386.
 © Hawlfraint y Goron a hawliau cronfa ddata, 2024. OS 100023386.

1:5000 Scale at A3
 1:5000 Graddfa ar A3

Legend / Eglurhad

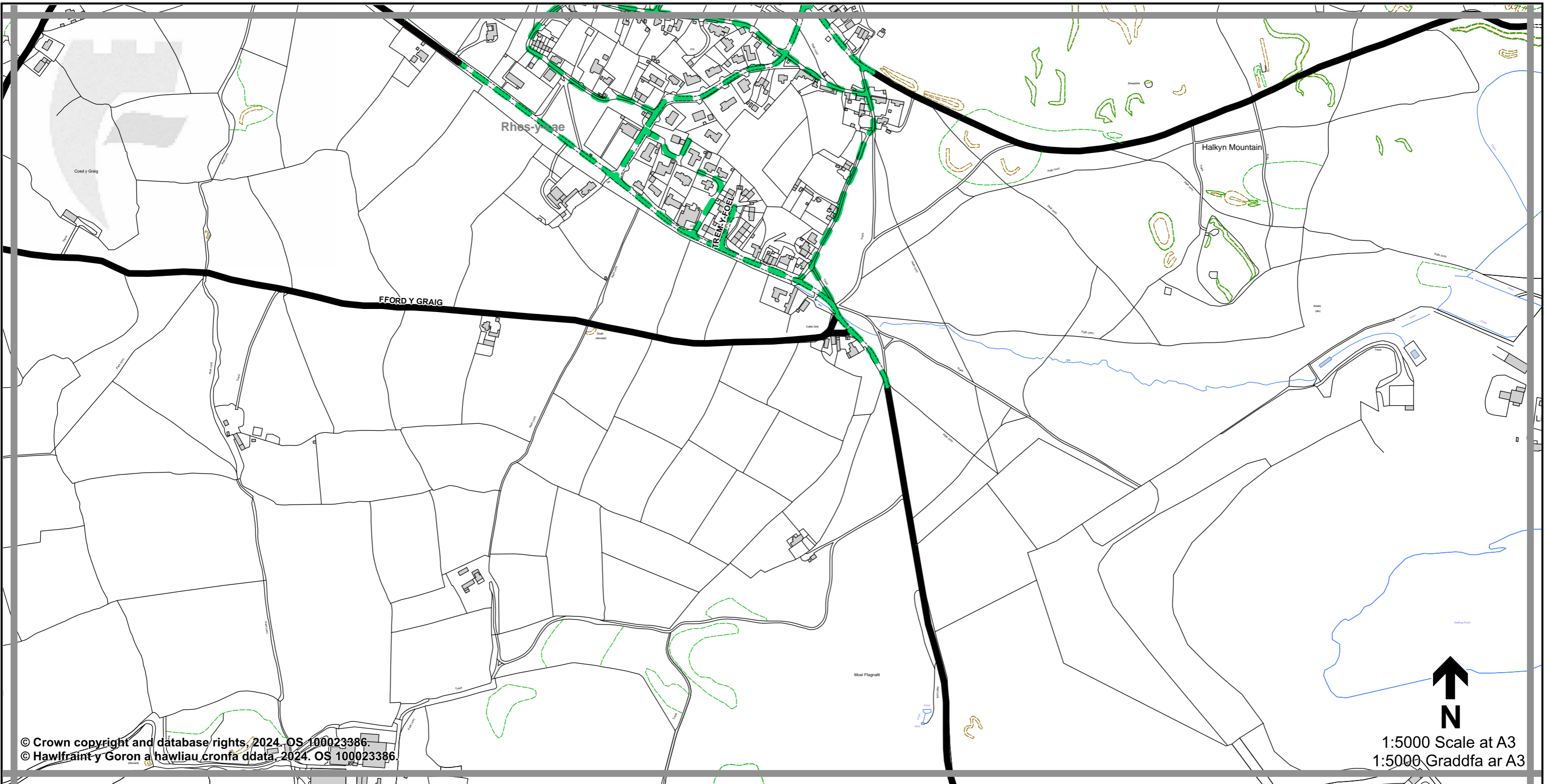
- - - 20 mph by Order
20 mya drwy Orchymyn
- Restricted Road (20 mph)
Ffordd Gyfyngedig (20 mya)
- 30 mph / mya
- 40 mph / mya
- 50 mph / mya
- National Speed Limit applies
Terfyn Cyflymder Cenedlaethol yn berthnasol
- Derestricted by Order (National Speed Limit applies)
Heb Gyfyngiad drwy Orchymyn (Terfyn Cyflymder Cenedlaethol yn berthnasol)
- Roads subject to separate Orders
Ffyrdd sy'n destun Gorchmynion ar wahân
- County Boundary / Ffin y Sir



THE FLINTSHIRE COUNTY COUNCIL (VARIOUS ROADS) (20MPH, 30MPH, 40MPH, 50MPH AND NATIONAL SPEED LIMITS, RESTRICTED AND DERESTRICTED ROADS) (AMENDMENT 12) ORDER 202x.
GORCHYMYN (FFYRDD AMRYWIOL) (20MYA, 30MYA, 40MYA, 50MYA A'R TERFYNAU CYFLYMDER CENEDLAETHOL, FFYRDD CYFYNGEDIG A FFYRDD HEB GYFYNGIAD) (GWELLIANT 12) CYNGOR SIR Y FFLINT 202x.

Sheet
G19
Dalen










Sheet Revision Number: **2**
Rhif Adolgiad Y Ddalen:
Sheet Active from: **xx/xx/xxxx**
Dalen yn weithredol o:



© Crown copyright and database rights, 2024. OS 100023386.
 © Hawlfraint y Goron a hawliau cronfa ddata, 2024. OS 100023386.

1:5000 Scale at A3
 1:5000 Graddfa ar A3

Legend / Eglurhad

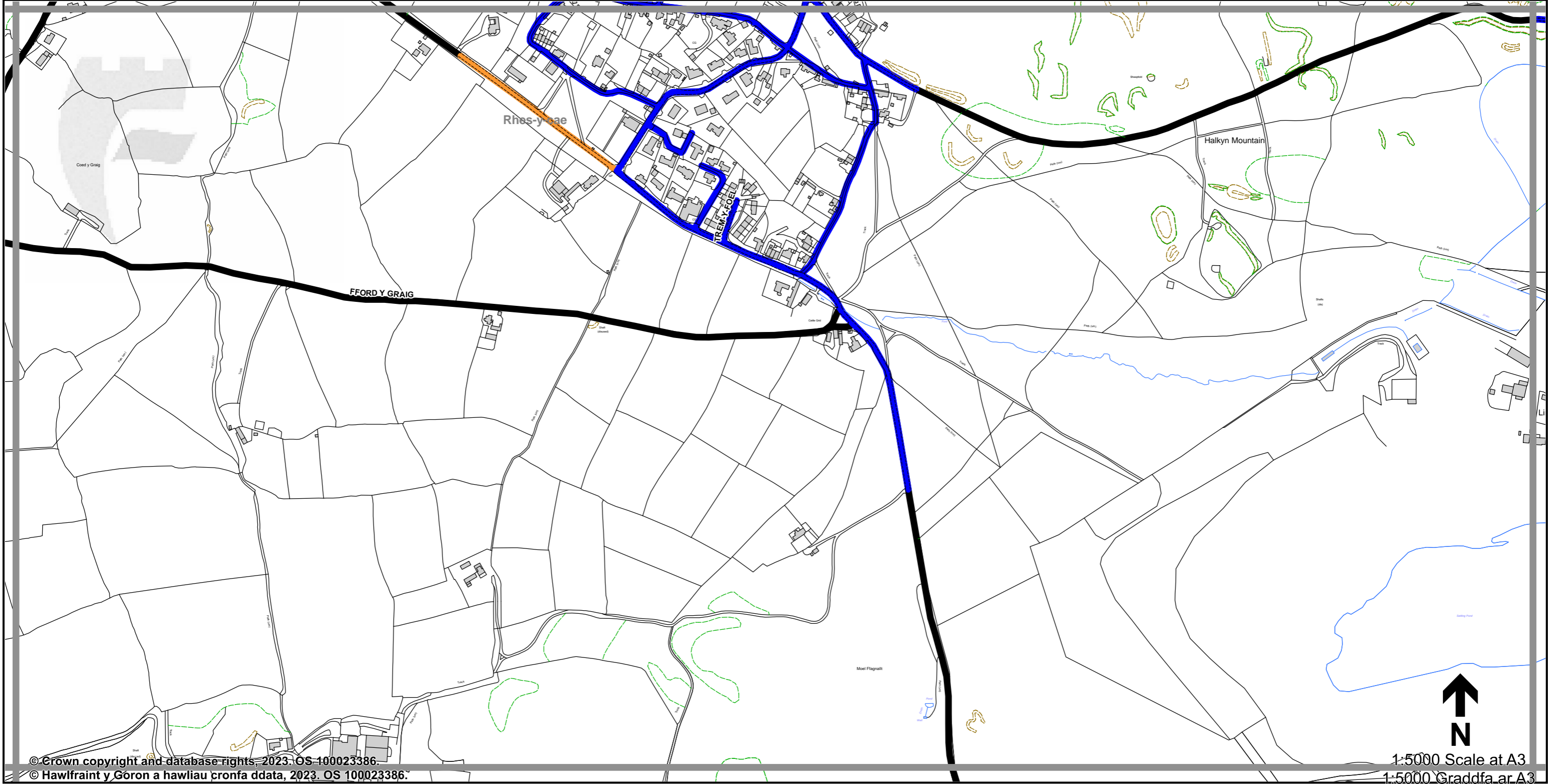
-  20 mph by Order
20 mya drwy Orchymyn
-  Restricted Road (20 mph)
Ffordd Gyfyngedig (20 mya)
-  30 mph / mya
-  40 mph / mya
-  50 mph / mya
-  National Speed Limit applies
Terfyn Cyflymder Cenedlaethol yn berthnasol
-  Derestricted by Order (National Speed Limit applies)
Heb Gyfyngiad drwy Orchymyn (Terfyn Cyflymder Cenedlaethol yn berthnasol)
-  Roads subject to separate Orders
Ffyrdd sy'n destun Gorchmynion ar wahân
-  County Boundary / Ffin y Sir



THE FLINTSHIRE COUNTY COUNCIL (VARIOUS ROADS) (20MPH, 30MPH, 40MPH, 50MPH AND NATIONAL SPEED LIMITS, RESTRICTED AND DERESTRICTED ROADS) (AMENDMENT 12) ORDER 202x.
GORCHMYN (FFYRDD AMRYWIOL) (20MYA, 30MYA, 40MYA, 50MYA A'R TERFYNAU CYFLYMDER CENEDLAETHOL, FFYRDD CYFYNGEDIG A FFYRDD HEB GYFYNGIAD) (GWELLIANT 12) CYNGOR SIR Y FFLINT 202x.

Sheet
G18
Dalen

Sheet Revision Number:
Rhif Adolgiad Y Ddalen: 2
Sheet Active from:
Dalen yn weithredol o: xx/xx/xxxx



© Crown copyright and database rights, 2023. OS 100023386.
 © Hawfrant y Goron a hawliau cronfa ddata, 2023. OS 100023386.

1:5000 Scale at A3
 1:5000 Graddfa ar A3

Legend / Eglurhad

- — — 20 mph by Order
20 mya drwy Orchymyn
- Restricted Road (20 mph)
Ffordd Gyfyngedig (20 mya)
- 30 mph / mya
- 40 mph / mya
- 50 mph / mya
- National Speed Limit applies
Terfyn Cyflymder Cenedlaethol yn berthnasol
- Derestricted by Order (National Speed Limit applies)
Heb Gyfyngiad drwy Orchymyn (Terfyn Cyflymder Cenedlaethol yn berthnasol)
- Roads subject to separate Orders
Ffyrdd sy'n destun Gorchmynion ar wahân
- County Boundary / Ffin y Sir



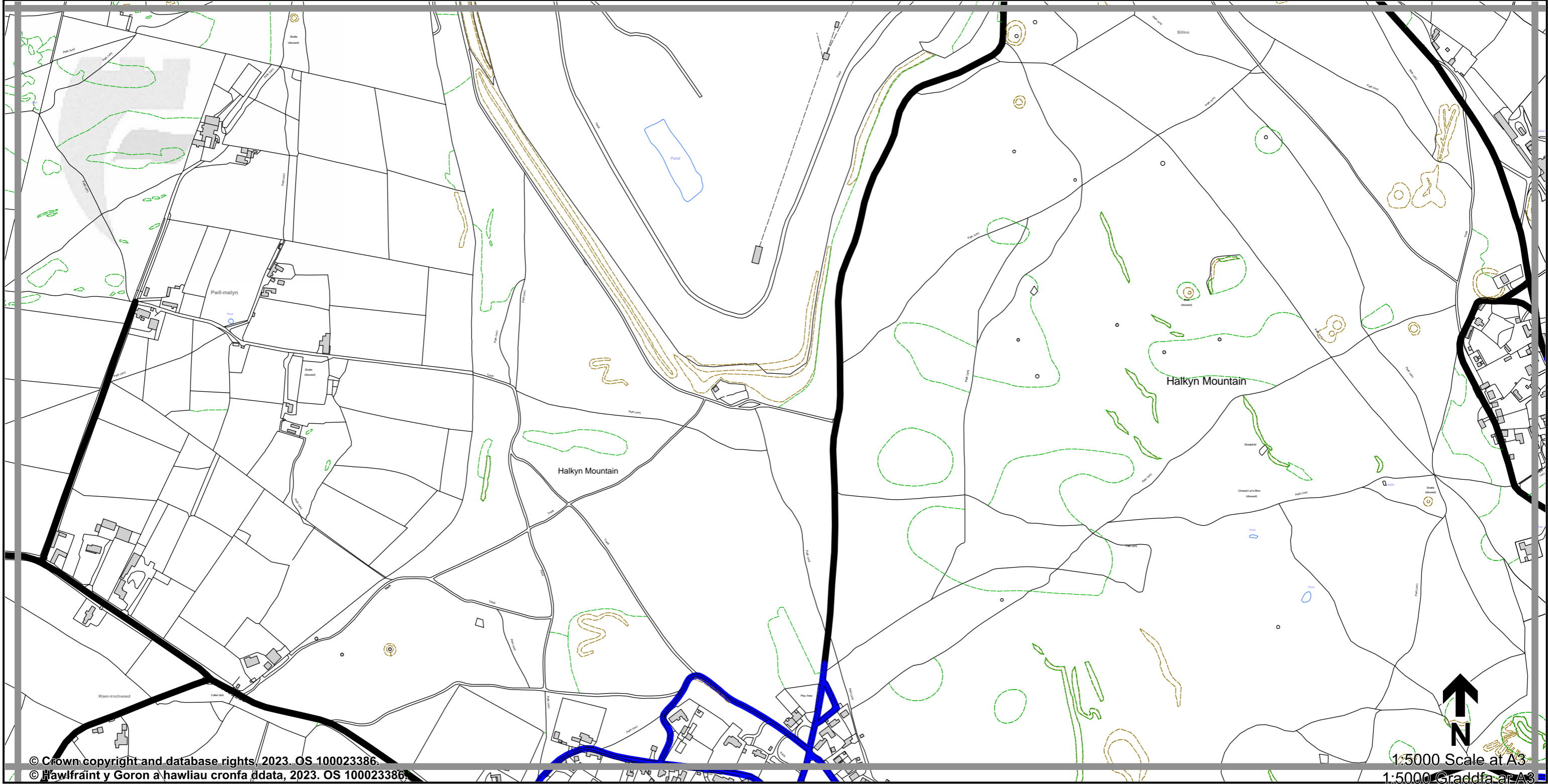
THE FLINTSHIRE COUNTY COUNCIL (VARIOUS ROADS) (20MPH, 30MPH, 40MPH, 50MPH AND NATIONAL SPEED LIMITS. RESTRICTED AND DERESTRICTED ROADS) ORDER 2023.

GORCHYMYN (FFYRDD AMRYWIOL) (20MYA, 30MYA, 40MYA, 50MYA A'R TERFYNAU CYFLYMDER CENEDLAETHOL. FFYRDD CYFYNGEDIG A FFYRDD HEB GYFYNGIAD) CYNGOR SIR Y FFLINT 2023.

Sheet
G18
Dalen

Sheet Revision Number:
Rhif Adolgiad Y Ddalen: **1**

Sheet Active from:
Dalen yn weithredol o: **19/09/2023**



© Crown copyright and database rights, 2023. OS 100023386.
 © Hawlfraint y Goron a hawliau cronfa ddata, 2023. OS 100023386.

1:5000 Scale at A3
 1:5000 Graddfa ar A3

Legend / Eglurhad

- 20 mph by Order
20 mya drwy Orchymyn
- Restricted Road (20 mph)
Ffordd Gyfyngedig (20 mya)
- 30 mph / mya
- 40 mph / mya
- 50 mph / mya
- National Speed Limit applies
Terfyn Cyflymder Cenedlaethol yn berthnasol
- Derestricted by Order (National Speed Limit applies)
Heb Gyfyngiad drwy Orchymyn (Terfyn Cyflymder Cenedlaethol yn berthnasol)
- Roads subject to separate Orders
Ffyrdd sy'n destun Gorchmynion ar wahân
- County Boundary / Ffin y Sir



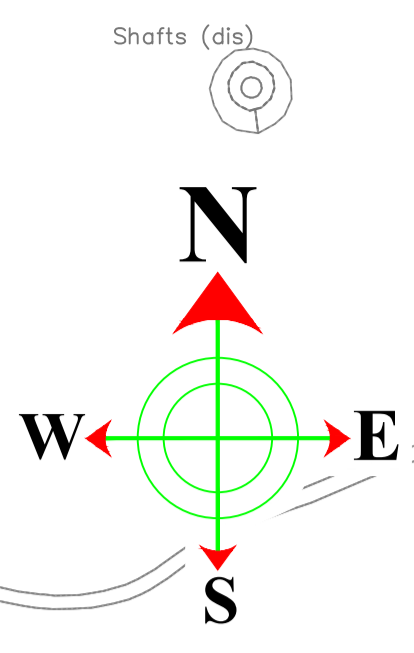
THE FLINTSHIRE COUNTY COUNCIL (VARIOUS ROADS) (20MPH, 30MPH, 40MPH, 50MPH AND NATIONAL SPEED LIMITS. RESTRICTED AND DERESTRICTED ROADS) ORDER 2023.

GORCHYMYN (FFYRDD AMRYWIOL) (20MYA, 30MYA, 40MYA, 50MYA A'R TERFYNAU CYFLYMDER CENEDLAETHOL. FFYRDD CYFYNGEDIG A FFYRDD HEB GYFYNGIAD) CYNGOR SIR Y FFLINT 2023.

Sheet
G19
Dalen

Sheet Revision Number:
 Rhif Adolgiad Y Ddalen: **1**

Sheet Active from:
 Dalen yn weithredol o: **19/09/2023**



KEY

Terfyn Cyflymder 20mya
20mph Speed Limit

This map is reproduced from Ordnance Survey material with the permission of Ordnance Survey on behalf of the Controller of Her Majesty's Stationery Office. © Crown Copyright. Unauthorised reproduction infringes Crown Copyright and may lead to prosecution or civil proceedings. License number: 100033866, Flintshire County Council, 2018.

PRELIMINARY APPROVAL CONSTRUCTION

Ph/Rev.	Revision Details	Rev.by	Chk.by	Date



Katie Wilby
Chief Officer (Streetscene and Transportation)
Prof Swyddog (Gwasanaethau Stryd a Thrafforddi) Streetscene County Hall, Mold, CH7 6NF
Neuadd y Sir, Y Wylidgrug, CH7 6NF

Project:
Rhes y Cae, Treffynnon
Rhes y Cae Village, Holywell

Terfyn Cyflymder 20mya
20mph Speed Limit

Flintshire County Council - Environment Directorate, County Hall 1, Mold CH7 6NF			
Contact Name:	Lee Shone	Telephone:	01352 70xxxx
Drawn by:	Nick Williams	Fax No:	01352 70
Checked by:	Lee Shone	Date:	Dec 2024
Scales at A1:	1: NTS	Drawing No:	HT/24/RVSL2/101
Phase/Rev:	P1	Sheet	1 of 1

