

Hysbysiad o Gynnig

COED ONN ROAD, Y FFLINT

CYNNIG I GYFYNGU AR AROS

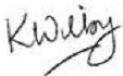
Mae Cyngor Sir y Fflint yn cynnig gwneud Gorchymyn drwy arfer ei bwerau dan Ddeddf Rheoleiddio Traffig Ffyrdd 1984, Deddf Rheoli Traffig 2004, Rhan IV o Atodlen 9, a'r holl bwerau galluogi eraill, gyda'r effaith o ddiwygio Gorchymyn Cyngor Sir y Fflint (Gwaharddiad a Chyfyngiad Aros a Mannau Llwytho a Pharcio) (Gorfodi Sifil a Chyfuno) 2013, i gyflwyno:-

1. Cyfyngiadau 'Dim Aros Dydd Llun – Dydd Gwener 8.30am – 9.30am a 2.30pm - 4.00pm':-
 - a. Mewn lleoliadau amrywiol ar ochr gogledd ddwyreiniol Coed Onn Road, Fflint.

Ym mhob ystyr arall, bydd darpariaethau presennol 'Gorchymyn Cyngor Sir y Fflint (Gwaharddiad a Chyfyngiad Aros a Mannau Llwytho a Pharcio) (Gorfodi Sifil a Chyfuno) 2013' yn parhau mewn grym.

Gellir gweld copi o'r Hysbysiad hwn, y Gorchymyn arfaethedig, y cynlluniau sy'n dangos y ffyrdd yr effeithir arnynt, a datganiad o resymau'r Cyngor dros gynnig y Gorchymyn, yn ystod oriau agor arferol yng Nghyngor Sir y Fflint, Y Fflint, Swyddfeydd y Sir, Stryd y Capel, y Fflint, CH6 5BD. Bydd y dogfennau hefyd ar gael ar-lein ar ein gwefan www.siryfflint.gov.uk > Preswylwyr > Ffyrdd, Strydoedd a Theithio > Gorchymyn Rheoleiddio Traffig neu fe allwch wneud cais am gopi o'r dogfennau drwy anfon e-bost at Streetscene@flintshire.gov.uk neu drwy ffonio 01352 701234.

Dylid anfon gwrthwynebiadau i'r Gorchymyn arfaethedig, yn ogystal â'r sail dros wrthwynebu, yn ysgrifenedig at yr unigolyn neu e-bost i transportstrategyconsultation@flintshire.gov.uk erbyn dydd Gwener 23 Chwefror 2024 gan ddyfynnu cyfeirir SS/TRO/JB/60



Katie Wilby,
Prif Swyddog (Gwasanaethau Stryd a Thrafnidiaeth),
Neuadd y Sir,
Yr Wyddgrug
Sir y Fflint.
CH7 6NR.
Dydd Chwefror 02 2024.

GORCHYMYN CYNGOR SIR Y FFLINT
COED ONN ROAD, Y FFLINT
(GWAHARDD A CHYFYNGU AR AROS
A LLWYTHO A MANNAU PARCIO)
(GORFODAETH SIFIL AC ATGYFNERTHU) (DIWYGIAD RHIF 60)
202-

Katie Wilby,
Prif Swyddog (Gwasanaethau Stryd a
Thrafnidiaeth),
Neuadd y Sir,
Yr Wyddgrug
Sir y Fflint,
CH7 6NF

**GORCHYMYN CYNGOR SIR Y FFLINT
COED ONN ROAD, Y FFLINT
(GWAHARDD A CHYFYNGU AR AROS
A LLWYTHO A MANNAU PARCIO)**

(GORFODAETH SIFIL AC ATGYFNERTHU) (DIWYGIAD RHIF 60) 202-

Mae Cyngor Sir y Fflint, wrth ddefnyddio'i bwerau dan adrannau 1 (1), 2 (1)(2), 4 (2)(3) a Rhan IV o Atodlen 9 Deddf Rheoleiddio Traffig Ffyrdd 1984 fel y'i diwygiwyd ("Deddf 1984"), Deddf Rheoli Traffig 2004 ("Deddf 2004") a phob pŵer arall sy'n galluogi ac ar ôl ymgynghori â Phrif Swyddog yr Heddlu ac yn unol â Rhan III Atodlen 9 Deddf 1984, yn gwneud y Gorchymyn canlynol:-

ADRAN 1 - RHAGARWEINIOL

Enwi a chychwyn

1. Daw'r Gorchymyn hwn i rym ar XX XXXX 202- a gellir cyfeirio ato fel Gorchymyn Sir y Fflint, COED ONN ROAD, Y FFLINT, (Gwaharddiad a Chyfyngiad ar Aros a Llwytho a Mannau Parcio) (Gorfodaeth Sifil ac Atgyfnerthu) (Diwygiad Rhif 58) 202-
2. O'r dyddiad a nodir yn Erthygl 1 uchod ymlaen, bydd Atodlen Map AL61 a AL62 Diwygiad Taflen Rhif 3 yn disodli Atodlen Map AL61 a AL62 Diwygiad Taflen Rhif 2, yn y drefn honno, a'r holl atodlenni map eraill gyda'r atodlenni map a'r cynlluniau y cyfeiriwyd atynt yn Atodlen y Gorchymyn hwn yn cael eu hymgorffori yng Ngorchymyn Cyngor Sir y Fflint (Gwaharddiad a Chyfyngiad ar Aros a Llwytho a Mannau Parcio) (Gorfodaeth Sifil ac Atgyfnerthu) 2013.
2. Bydd Deddf Dehongli 1978 yn berthnasol ar gyfer dehongli'r Gorchymyn hwn fel y mae'n berthnasol i ddehongli Deddf Seneddol.
3. Yn y Gorchymyn hwn, oni nodir fel arall, mae unrhyw gyfeiriad at Erthygl neu Atodlen gyda rhif yn gyfeiriad at yr Erthygl neu'r Atodlen sy'n dwyn y rhif hwnnw ac mae unrhyw gyfeiriad at gynllun yn cyfeirio at gynllun wedi'i ymgorffori yn y gorchymyn hwn.

ATODLEN

Dim Aros Dydd Llun – Dydd Gwener

8.30am - 9.30am a 2.30pm - 4.00pm.

Fflint

Road Name	Map Schedule	Sheet Revision
Coed Onn Road	AL61	3 (sy'n dirymu Diwygiad Taflen 2 o Orchymyn 2013)
Coed Onn Road	AL62	3 (sy'n dirymu Diwygiad Taflen 2 o Orchymyn 2013)
Coed Onn Road	AM62	1

Gosodwyd SÊL GYFFREDIN)

CYNGOR SIR Y FFLINT)

yn y fan hon)

ar y xx diwrnod hwn o xxxxxxxxxxxx 202x)

ym mhresenoldeb:-)

Y CADEIRYDD

PRIF SWYDDOG (LLYWODRAETHU)

RHEOLWR Y GWASANAETHAU CYFREITHIOL

UWCH GYFREITHIWR

COED ONN ROAD, Y FFLINT

CYNNIG I GYFYNGU AR AROS

Datganiad o resymau dros gynnig gwneud y Gorchymyn

Mae Cyngor Sir y Fflint yn bwriadu cyflwyno gwaharddiadau chyfyngiadau Aros Cyfyngedig (llinell felen sengl), ar y ffyrdd uchod.

Bydd cyflwyno'r cyfyngiadau Aros Cyfyngedig yn gwella diogelwch i gerddwyr drwy gael gwared ar gerbydau wedi'u parcio mewn lleoliadau allweddol ac yn lleihau tagfeydd a gwella llif y traffig o gwmpas yr Ysgolau.

Er lles diogelwch ar y ffordd, mae'r cynigion yn angenrheidiol i osgoi perygl i bobl neu draffig arall sy'n defnyddio'r ffordd, neu i atal perygl rhag digwydd.

Mae'r cynnig hwn yn dilyn y cyfleuster Zebra Crossing a hysbysebwyd yn ddiweddar yn y lleoliad hwn.

Manylir ar y cynigion yn yr Hysbysiad Cyhoeddus ac yn y Gorchymyn arfaethedig



Katie Wilby,
Prif Swyddog (Gwasanaethau Stryd a Thrafnidiaeth),
Neuadd y Sir,
Yr Wyddgrug
Sir y Fflint.
CH7 6NR.
Dydd Chwefror 02 2024.



Scale: 1:1250
Graddfa: 1:1250

This map is reproduced from Ordnance Survey material with the permission of Ordnance Survey on behalf of the Controller of Her Majesty's Stationary Office © Crown Copyright. Unauthorised reproduction infringes Crown Copyright and may lead to prosecution or civil proceedings. Licence No. 100023386

Athyngyrchir y map hwn o ddeunydd yr Ordnance Survey gyda chaniatâd yr Ordnance Survey ar ran Rheolwr Llyfrfa Ei Mawrhydi @Hawffraint y Goron. Mae atyngyrchir heb ganiatâd yn torri hawffraint y Goron a gall hyn arwain at erlyniad neu achos sifil. Rhif trwydded 100023386

The Flintshire County Council
(Prohibition and Restriction of Waiting and Loading and Parking Places)
(Civil Enforcement and Consolidation) (Amendment No 33) Order 2021

Gorchymyn Cyngor Sir Y Fflint
(Gwahardd a Chyfyngu Aros a Llwytho a Mannau Parcio)
(Gorfodi Sifil a Chyddgyfnerthu) (Gwelliant 33) 2021

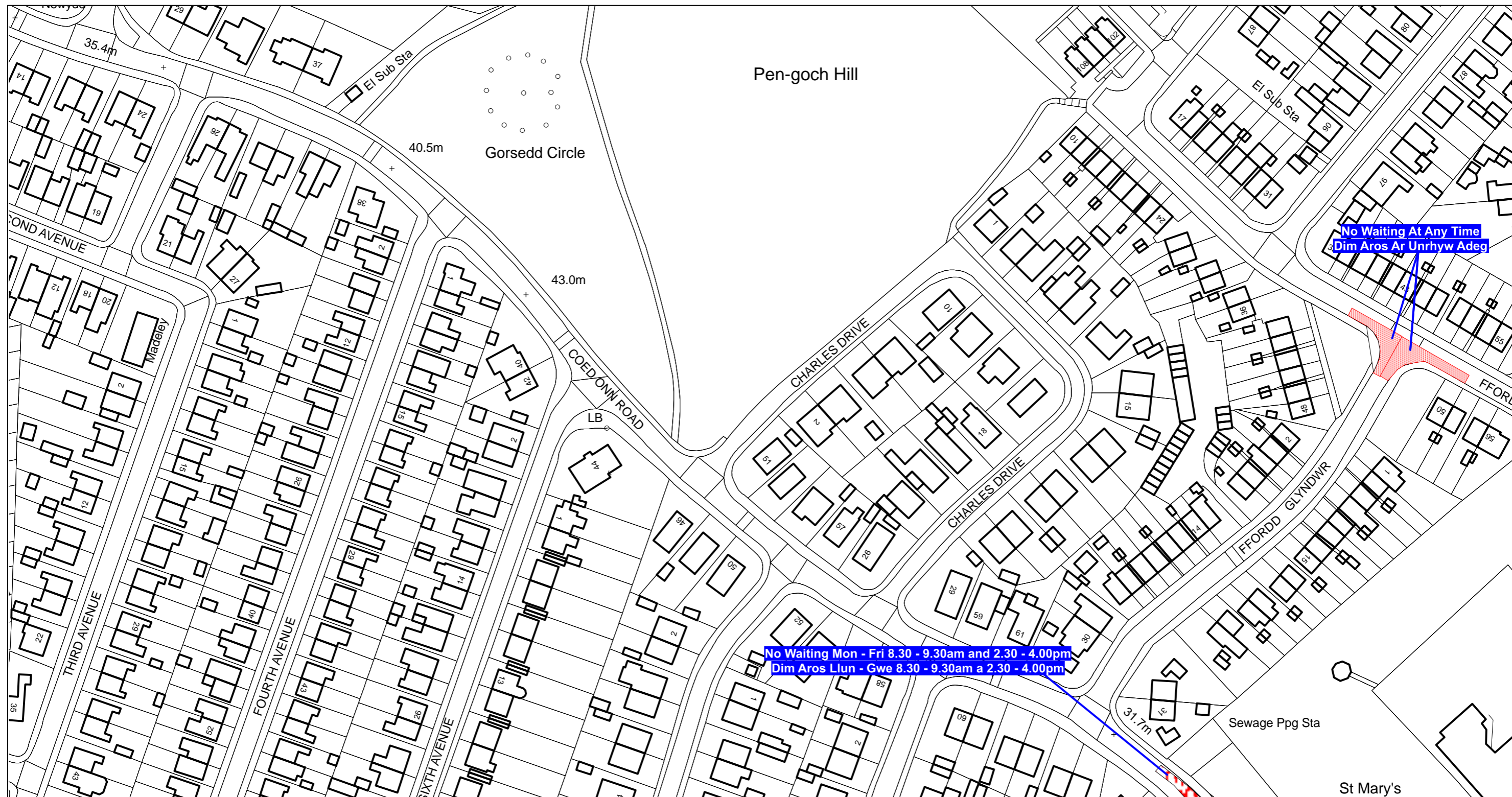
Flintshire County Council
Environment Directorate
County Hall
Mold
CH7 6NF

Cyngor Sir Y Fflint
Cyfarwyddiaeth yr Amgylchedd
Neuadd Y Sir
Yr Wyddgrug
CH7 6NF

AREA CODE:AL61
COD ARDAL:AL61



Sheet Revision No: 3
Rhif Adolgiad Y Ddalen: 3
Sheet active from: xxxxxxxxxxxx
Dalen yn weithredol o: xxxxxxxxxxxx



Scale: 1:1250

Graddfa: 1:1250

This map is reproduced from Ordnance Survey material with the permission of Ordnance Survey on behalf of the Controller of Her Majesty's Stationary Office ©Crown Copyright. Unauthorised reproduction infringes Crown Copyright and may lead to prosecution or civil proceedings. Licence No. 100023386

Atgynhychir y map hwn o ddeunydd yr Ordnance Survey gyda chaniatod yr Ordnance Survey ar ran Rheolwr Llyfrfa Ei Mawrhydi ©Hawlfraint y Goron. Mae atgynhychu heb ganiatod yn torri hawlfraint y Goron a gall hyn arwain at erlyniad neu achos sifil. Rhif trwydded 100023386

The Flintshire County Council
(Prohibition and Restriction of Waiting and Loading and Parking Places)
(Civil Enforcement and Consolidation) (Amendment 60) Order 202-

Gorchymyn Cyngor Sir Y Fflint
(Gwahardd a Chyfyngu Aros a Llwytho a Mannau Parcio)
(Gorfodi Sifil a Chydygfynerthu) (Gwelliant 60) 202-

Flintshire County Council
Environment Directorate
County Hall
Mold
CH7 6NF

Cyngor Sir Y Fflint
Cyfarwyddiaeth yr Amgylchedd
Neuadd Y Sir
Yr Wyddgrug
CH7 6NF



Scale: 1:1250

Graddfa: 1:1250

This map is reproduced from Ordnance Survey material with the permission of Ordnance Survey on behalf of the Controller of Her Majesty's Stationary Office ©Crown Copyright. Unauthorised reproduction infringes Crown Copyright and may lead to prosecution or civil proceedings. Licence No. 100023386

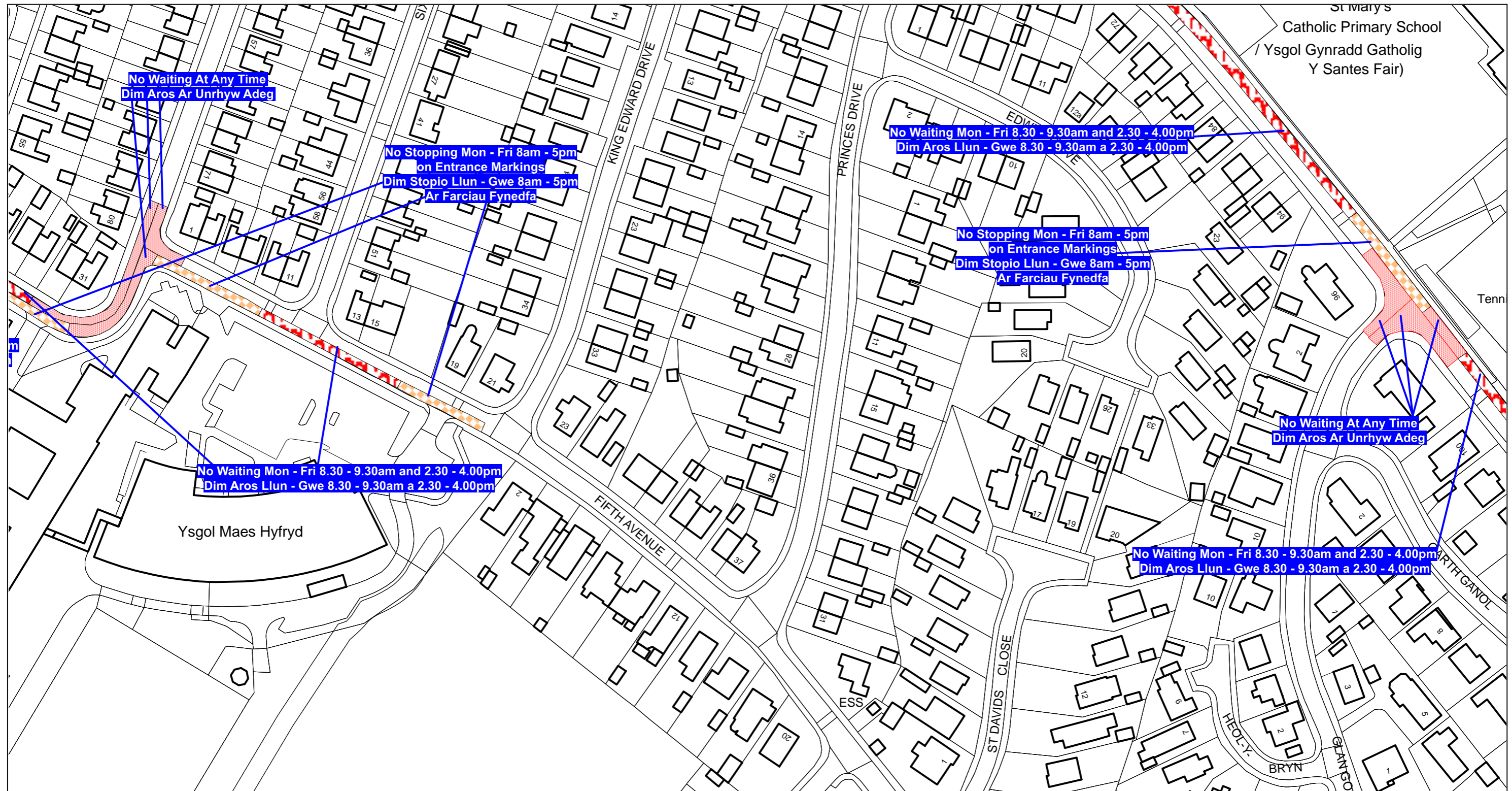
The Flintshire County Council
(Prohibition and Restriction of Waiting and Loading and Parking Places)
(Civil Enforcement and Consolidation) (Amendment No 33) Order 2021

Flintshire County Council
Environment Directorate
County Hall
Mold
CH7 6NF

Atgynhychir y map hwn o ddeunydd yr Ordnance Survey gyda chaniatad yr Ordnance Survey ar ran Rheolwr Llyfrfa Ei Mawrhydi ©Hawlfraint y Goron. Mae atgynhychu heb ganiatad yn torri hawlfraint y Goron a gall hyn arwain at erlyniad neu achos sifil. Rhif trwydded 100023386

Gorchymyn Cyngor Sir Y Fflint
(Gwahardd a Chyfyngu Aros a Llwytho a Mannau Parcio)
(Gorfodi Sifil a Chydygyfnerthu) (Gwelliant 33) 2021

Cyngor Sir Y Fflint
Cyfarwyddiaeth yr Amgylchedd
Neuadd Y Sir
Yr Wyddgrug
CH7 6NF



Scale: 1:1250

Graddfa: 1:1250

This map is reproduced from Ordnance Survey material with the permission of Ordnance Survey on behalf of the Controller of Her Majesty's Stationary Office ©Crown Copyright. Unauthorised reproduction infringes Crown Copyright and may lead to prosecution or civil proceedings. Licence No. 100023386

Atgynhychir y map hwn o ddeunydd yr Ordnance Survey gyda chaniatod yr Ordnance Survey ar ran Rheolwr Llyfrfa Ei Mawrhydi ©Hawlfraint y Goron. Mae atgynhychu heb ganiatod yn torri hawlfraint y Goron a gall hyn arwain at erlyniad neu achos sifil. Rhif trwydded 100023386

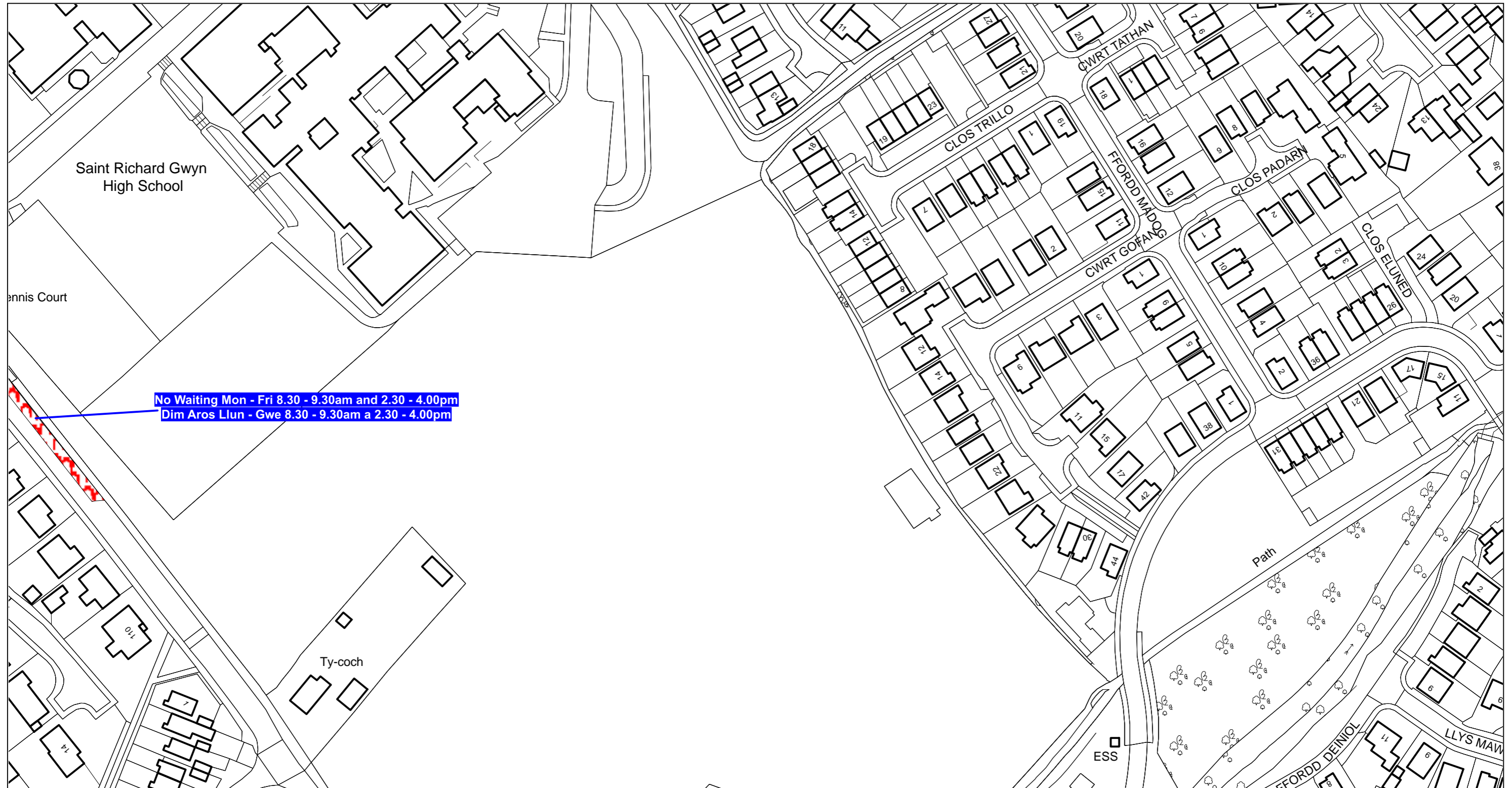
The Flintshire County Council
(Prohibition and Restriction of Waiting and Loading and Parking Places)
(Civil Enforcement and Consolidation) (Amendment 60) Order 202-

Gorchymyn Cyngor Sir Y Fflint
(Gwahardd a Chyfyngu Aros a Llwytho a Mannau Parcio)
(Gorfodi Sifil a Chydygferthu) (Gwelliant 60) 202-

Flintshire County Council
Environment Directorate
County Hall
Mold
CH7 6NF

Cyngor Sir Y Fflint
Cyfarwyddiaeth yr Amgylchedd
Neuadd Y Sir
Yr Wyddgrug
CH7 6NF

AREA CODE:AM62
COD ARDAL:AM62



Scale: 1:1250

Graddfa: 1:1250

This map is reproduced from Ordnance Survey material with the permission of Ordnance Survey on behalf of the Controller of Her Majesty's Stationary Office ©Crown Copyright. Unauthorised reproduction infringes Crown Copyright and may lead to prosecution or civil proceedings. Licence No. 100023386

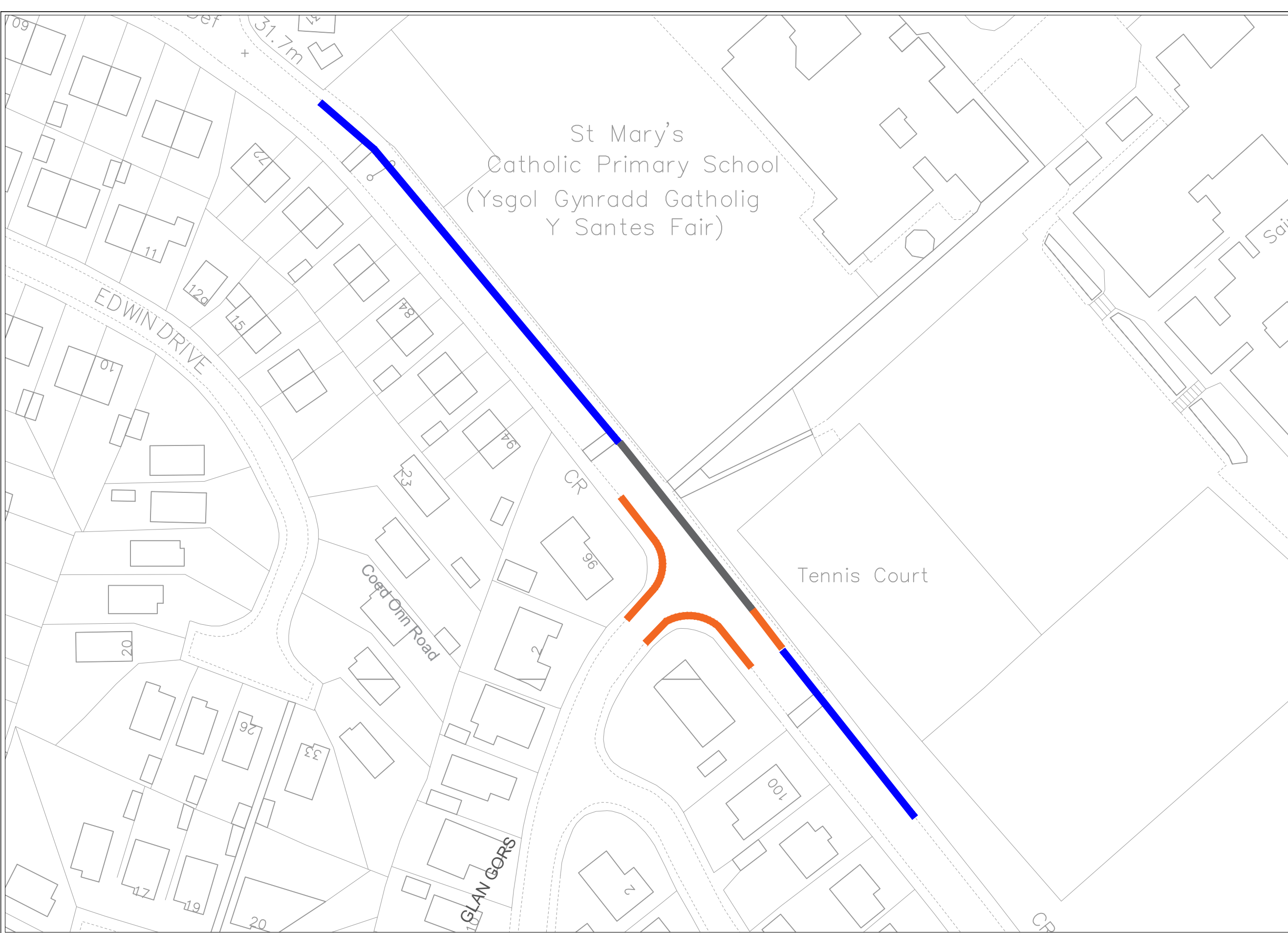
The Flintshire County Council
(Prohibition and Restriction of Waiting and Loading and Parking Places)
(Civil Enforcement and Consolidation) (Amendment 60) Order 202-

Flintshire County Council
Environment Directorate
County Hall
Mold
CH7 6NF




Atgynhychir y map hwn o ddeunydd yr Ordnance Survey gyda chaniatad yr Ordnance Survey ar ran Rheolwr Llyfrfa Ei Mawrhydi ©Hawlfraint y Goron. Mae atgynhychu heb ganiatad yn torri hawlfraint y Goron a gall hyn arwain at erlyniad neu achos sifil. Rhif trwydded 100023386

Gorchymyn Cyngor Sir Y Fflint
(Gwahardd a Chyfyngu Aros a Llwytho a Mannau Parcio)
(Gorfodi Sifil a Chydygfynerthu) (Gwelliant 60) 202-




Cyngor Sir Y Fflint
Cyfarwyddiaeth yr Amgylchedd
Neuadd Y Sir
Yr Wyddgrug
CH7 6NF



KEY

-  Existing School Keep
Clear Zig Zag markings
-  Existing Double yellow
lines (No Waiting At Any
Time)
-  Proposed single yellow
lines (No Waiting
Monday - Friday
8.30am-9.30am and
2.30pm-4.00pm)

ALLWEDDOL

-  Presennol Ysgol
Cadwch yn Glir
-  Presennol Dim Aros
yn Ar Unrhyw Amser
-  Cyfyngiad ar aros 'Llun
Gwener 8.30am-9.30am
- 2.30pm-4.00pm



CYNGOR Sir y Fflint
Flintshire
COUNTY COUNCIL

Katie Wilby
Chief Officer (Streetscene and Transportation).
Prif Swyddog (Gwasanaethau Stryda Thafnidiaeth).

County Hall, Mold, CH7 6NF
Neuadd y Sir, Yr Wyddgrug. CH7 6NF

STREETSCENE

This map is reproduced from Ordnance Survey material with the permission of Ordnance Survey on behalf of the Controller of Her Majesty's Stationery Office.
© Crown Copyright. Unauthorised reproduction infringes Crown Copyright and may lead to prosecution or civil proceedings.
Licence number 100023386.Flintshire County Council, 2018.

DRAWN BY:
JB

CHECKED BY:
CP

SCALE:
NTS @ A3

NAT. GRID REF:
SJ2472

PRELIMINARY	APPROVAL	CONSTRUCTION
AMENDMENTS:		DATE

Coed Onn Road, Flint
Coed Onn Road, Y Fflint
Proposed Waiting restrictions
Gwaharddiad Arfaethedig i Aros

DRAWING NUMBER SS/COR/24 101 P1