

## Hysbysiad o Gwneud

### CYNGOR SIR Y FFLINT

**PRINCE'S STREET, PRIMROSE STREET, CHAPEL STREET, DODD'S DRIVE A**

**SUMMERSVILLE CLOSE, CEI CONNAH**

### **GWAHARDDIAD I AROS AR UNRHYW ADEG**

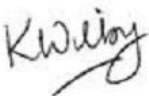
Rhoddir rhybudd drwy hyn bod Cyngor Sir y Fflint wedi gwneud Gorchymyn ar 01 Hydref 2024 drwy arfer ei bwerau o dan Ddeddf Rheoleiddio Traffig Ffyrdd 1984, Deddf Rheoli Traffig 2004, Rhan IV o Atodlen 9, a'r holl bwerau galluogi eraill, gyda'r effaith o ddiwygio Gorchymyn Cyngor Sir y Fflint (Gwaharddiad a Chyfyngiad Aros a Mannau Llwytho a Pharcio) (Gorfodi Sifil a Chyfuno) 2013, i gyflwyno:-

1. Cyfyngiadau 'Dim Aros ar Unrhyw Adeg':
  - a. Mewn lleoliadau amrywiol ar ddwy ochr Summersville Close, Cei Connah.
  - b. Ar gyffordd Prince's Street gyda'r Chapel Street, Cei Connah
  - c. Ar gyffordd Prince's Street gyda'r Primrose Street, Cei Connah.
  - d. Ym mhen troad Dodd's Drive, Cei Connah

Ym mhob ystyr arall, bydd darpariaethau presennol 'Gorchymyn Cyngor Sir y Fflint (Gwaharddiad a Chyfyngiad Aros a Mannau Llwytho a Pharcio) (Gorfodi Sifil a Chyfuno) 2013' yn parhau mewn grym.

Os ydych yn dymuno gweld copi o'r Hysbysiad hwn, y Gorchymyn a ddaw i rym ar 18 Hydref 2024, cynlluniau'n dangos y ffyrdd a effeithir arnynt gan y Gorchymyn a datganiad o resymau'r cyngor dros wneud y Gorchymyn, gellir eu harchwilio yn ystod oriau agor arferol yng Sir y Fflint yn Cysylltu, Wepre Drive, Cei Connah, CH5 4HA. Bydd y dogfennau hefyd ar gael ar-lein ar ein gwefan [www.siryfflint.gov.uk](http://www.siryfflint.gov.uk) > Preswylwyr > Ffyrdd, Strydoedd a Theithio > Gorchymyn Rheoleiddio Traffig neu fe allwch wneud cais am gopi o'r dogfennau drwy anfon e-bost at [Streetscene@flintshire.gov.uk](mailto:Streetscene@flintshire.gov.uk) neu drwy ffonio 01352 701234.

Os ydych chi'n dymuno cwestiynu dilysrwydd y Gorchymyn hwn neu unrhyw ddarpariaeth sydd ynddo ar y sail na chydymffurfiwyd ag unrhyw ofyniad y Ddeddf neu unrhyw offeryn a wnaethpwyd dani o ran y Gorchymyn, fe allwch, o fewn chwe wythnos o ddyddiad y Gorchymyn, wneud cais i'r uchel Lys, i'r pwrpas hwn.



---

Katie Wilby  
Prif Swyddog (Gwasanaethau Stryd a Chludiant)  
Neuadd y Sir,  
Yr Wyddgrug, Sir y Fflint.  
CH7 6NR.  
Dydd Gwener 04 Hydref 2024

---

**GORCHYMYN CYNGOR SIR Y FFLINT**  
**PRINCE'S STREET, PRIMROSE STREET, CHAPEL STREET,**  
**DODD'S DRIVE A SUMMERSVILLE CLOSE, CEI CONNAH**  
**(GWAHARDD A CHYFYNGU AR**  
**AROS A LLWYTHO A MANNAU PARCIO)**  
**(GORFODAETH SIFIL AC ATGYFNERTHU) (DIWYGIAD RHIF 45)**  
**2024**

---

**Katie Wilby,**  
**Prif Swyddog (Gwasanaethau Stryd a Chludiant),**  
**Neuadd y Sir,**  
**Yr Wyddgrug,**  
**Sir y Fflint,**  
**CH7 6NF**

**GORCHYMYN CYNGOR SIR Y FFLINT**

**PRINCE'S STREET, PRIMROSE STREET, CHAPEL STREET, DODD'S DRIVE AND  
SUMMERSVILLE CLOSE, CEI CONNAH**

**(GWAHARDD A CHYFYNGU AR  
AROS A LLWYTHO A MANNAU PARCIO)**

**(GORFODAETH SIFIL AC ATGYFNERTHU) (DIWYGIAD RHIF 45) 2024**

Mae Cyngor Sir y Fflint, wrth ddefnyddio'i bwerau dan adrannau 1 (1), 2 (1)(2), 4 (2)(3) a Rhan IV Atodlen 9 Deddf Rheoleiddio Traffig Ffyrdd 1984 ("Deddf 1984") fel y'i diwygiwyd, Deddf Rheoli Traffig 2004 ("Deddf 2004") a phob pŵer galluogi arall, ac ar ôl ymgynghori â Phrif Swyddog yr Heddlu yn unol â Rhan III Atodlen 9 Deddf 1984, drwy hyn yn gwneud y Gorchymyn canlynol:-

**ADRAN 1 - RHAGARWEINIOL**

**Enwi a chychwyn**

1. Daw'r Gorchymyn hwn i rym ar 18 Hydref 2024 a chaiff ei enwi yn Gorchymyn Cyngor Sir y Fflint, PRINCE'S STREET, PRIMROSE STREET, CHAPEL STREET, DODD'S DRIVE AND SUMMERSVILLE CLOSE, CEI CONNAH. (Gwahardd a Chyfyngu ar Aros a Llwytho a Mannau Parcio) (Gorfodaeth Sifil ac Atgyfnerthu) (Diwygiad Rhif 45) 2024.
2. Mewn grym o'r dyddiad a nodir yn Erthygl 1 uchod, bydd Atodlenni Map AW72 Rhif Taflen Adolygu: 3, yn disodli Atodlenni Map AW72 Rhif Taflen Adolygu: 2 yn y drefn honno, a'r holl atodlenni map eraill gyda'r atodlenni map a'r cynlluniau y cyfeiriwyd atynt yn Atodlen y Gorchymyn hwn yn cael eu hymgorffori yng Ngorchymyn Cyngor Sir y Fflint (Gwaharddiad a Chyfyngiad ar Aros a Llwytho a Mannau Parcio) (Gorfodaeth Sifil ac Atgyfnerthu) 2013.
3. Bydd Deddf Dehongli 1978 yn berthnasol ar gyfer dehongli'r Gorchymyn hwn fel y mae'n berthnasol i ddehongli Deddf Seneddol.

4. Yn y Gorchymyn hwn, oni nodir fel arall, mae unrhyw gyfeiriad at Erthygl neu Atodlen gyda rhif yn gyfeiriad at yr Erthygl neu'r Atodlen sy'n dwyn y rhif hwnnw, ac mae unrhyw gyfeiriad at gynllun yn cyfeirio at gynllun wedi'i ymgorffori yn y gorchymyn hwn.

**ATODLEN**  
**Dim Aros Ar Unrhyw Adeg**  
**Cei Connah**

Enw'r Ffordd	Atodlen Map	Diwygiad Taflen
Primrose Street	AV72	1
Prince's Street	AV72	1
Chapel Street	AV72	1
Summersville Close	AU73	1
Dodd's Drive	AV72 AW72	1 3 (sy'n dirymu Diwygiad Taflen 2 o Orchymyn 2013)

Gosodwyd SÊL GYFFREDIN )  
 CYNGOR SIR Y FFLINT )  
 yn y fan hon )  
 ar y 01 diwrnod hwn o Hydref 2024 )  
 ym mhresenoldeb:- )

Y CADEIRYDD




PRIF SWYDDOG (LLYWODRAETHU)

RHEOLWR Y GWASANAETHAU CYFEREITHIOL

UWCHLYWODRAETHWR





## CYNGOR SIR Y FFLINT

### PRINCE'S STREET, PRIMROSE STREET, CHAPEL STREET, DODD'S DRIVE A SUMMERSVILLE CLOSE, CEI CONNAH

### GWAHARDDIAD ARFAETHEDIG I AROS AR UNRHYW ADEG

#### Datganiad o Resymau Dros Argymell Gwneud y Gorchymyn

Mae Cyngor Sir y Fflint cyflwyno gwaharddiadau Dim Aros ar Unrhyw Adeg (llinellau melyn dwbl) ar y ffyrdd uchod.

Bwriad y cyfyngiadau Dim Aros ar Unrhyw Adeg yw mynd i'r afael â pharcio annetholus, cynnal gwelededd a sicrhau nad yw'r cyffyrdd yn cael eu rhwystro gan gerbydau sydd wedi parcio.

Ar hyn o bryd mae criwiau cerbydau gwastraff mawr yn ei chael hi'n anodd gyrru'n ddiogel oherwydd bod ceir wedi'u parcio yn y lleoliadau hyn.

Mae parcio ar gyffyrdd, boed llinellau melyn yno neu beidio, yn drosedd ac mae'r cyfyngiadau hyn yn rhwystr gweledol i atgyfnerthu'r neges hon. Ar hyn o bryd, pe bai cerbydau'n parcio o fewn 10 metr i gyffordd, gall hynny gael ei ystyried yn drosedd ac felly byddai'n destun camau gorfodi gan Heddlu Gogledd Cymru. At hynny, mae Rheolau'r Ffordd Fawr yn nodi na ddylai cerbydau barcio ger neu ar gyffordd oherwydd gallant achosi rhwystr a pheryglu diogelwch defnyddwyr y ffordd.

Mae'r Cyngor Sir yn parhau â'i gyfrifoldeb i ystyried darpariaeth symudiad cyfleus a diogel cerbydau modur a thraffig arall, ac mae'r mesurau a gynigir yn ceisio sicrhau bod y perygl yn cael ei leihau ar gyfer defnyddwyr ffordd diamddiffyn ynghyd â gwella amwynder yr ardal.

**Manylir ar yn yr Hysbysiad Cyhoeddus ac yn y Gorchymyn.**



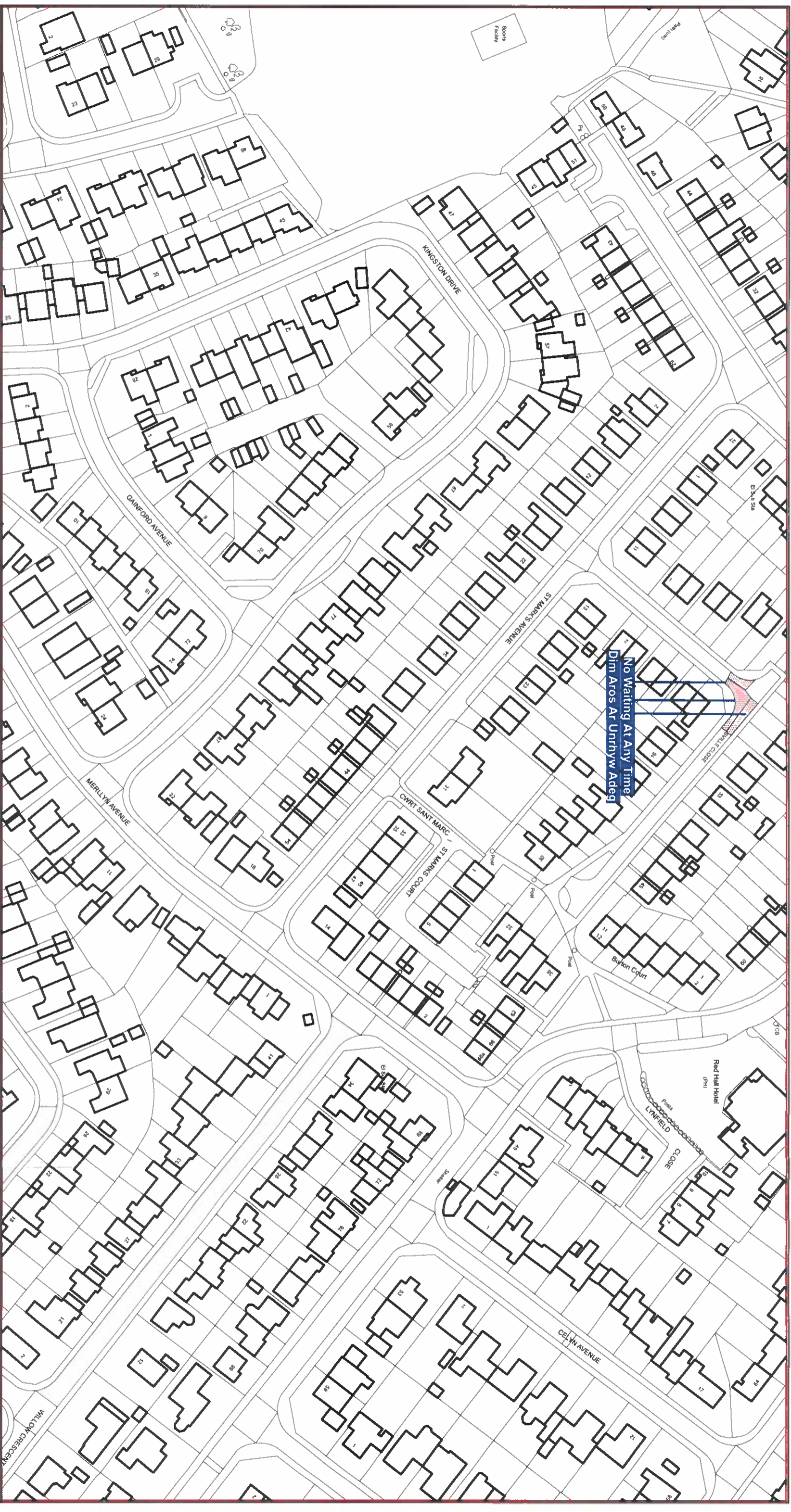
---

Katie Wilby,  
Prif Swyddog (Gwasanaethau Stryd a Thrafnidiaeth),  
Neuadd y Sir,  
Yr Wyddgrug, CH7 6NF  
Sir y Fflint.  
Dydd Gwener 04 Hydref 2024.

AREA CODE:AU73  
COD ARDAL:AU73



Sheet Revision No: 1  
Rhif Adolgiad Y Ddalen: 1  
Sheet active from: 18 October 2024  
Dalen yn weithredol o: 18 Hydref 2024



Scale: 1:1250  
Graddfa: 1:1250

This map is reproduced from Ordnance Survey material with the permission of Ordnance Survey on behalf of the Controller of Her Majesty's Stationary Office ©Crown Copyright. Unauthorised reproduction infringes Crown Copyright and may lead to prosecution or civil proceedings. Licence No. 100023386

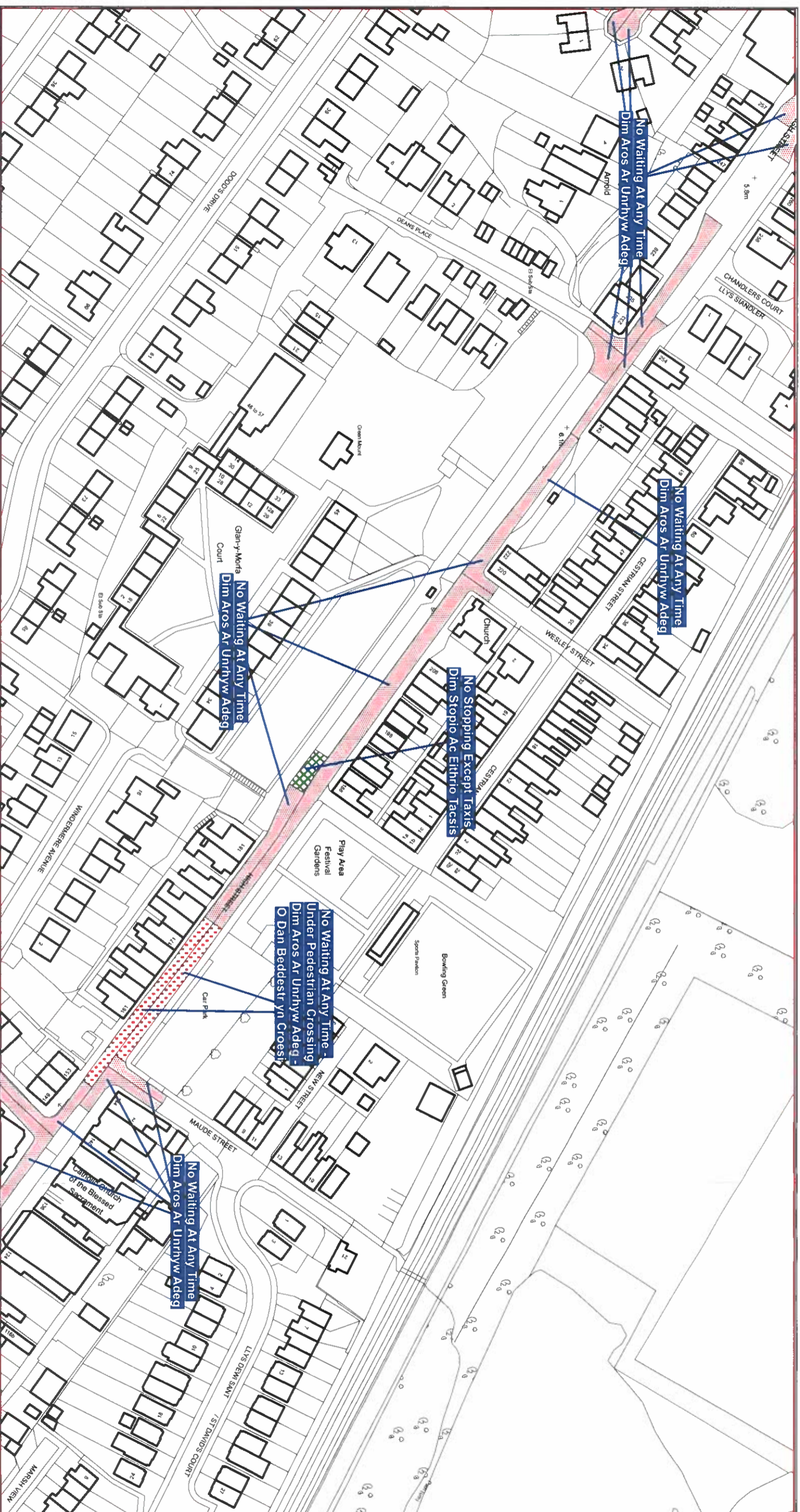
Athyngiwrchir y map hwn o ddeunydd yr Ordnance Survey gyda charnriad yr Ordnance Survey ar ran Rheolwr Llyfrfa El Mawrhydi ©Hawfrant y Goron. Mae atyngiwrchir heb ganiatad yn torri hawfrant y Goron a gall llyfr arwain at erlyniad neu achos sifil. Rhif trwydded 100023386

**The Flintshire County Council**  
**(Prohibition and Restriction of Waiting and Loading and Parking Places)**  
**(Civil Enforcement and Consolidation) (Amendment No 45) Order 2024**

**Gorchymyn Cyngor Sir Y Fflint**  
**(Gwahardd a Chyfyngu Aros a Llwytho a Mannau Parcio)**  
**(Gorfodi Sifil a Chyddyfnethu) (Gwelliant 45) 2024**

Flintshire County Council  
Environment Directorate  
County Hall  
Mold  
CH7 6NF

Cyngor Sir Y Fflint  
Cyfarwyddiaeth yr Amgylchedd  
Neuadd Y Sir  
Yr Wyddgrug  
CH7 6NF



Scale: 1:1250  
Graddfa: 1:1250

This map is reproduced from Ordnance Survey material with the permission of Ordnance Survey on behalf of the Controller of Her Majesty's Stationary Office © Crown Copyright. Unauthorised reproduction infringes Crown Copyright and may lead to prosecution or civil proceedings. Licence No. 100023386

**The Flintshire County Council**  
**(Prohibition and Restriction of Waiting and Loading and Parking Places)**  
**(Civil Enforcement and Consolidation) (Amendment No 45) Order 2024**



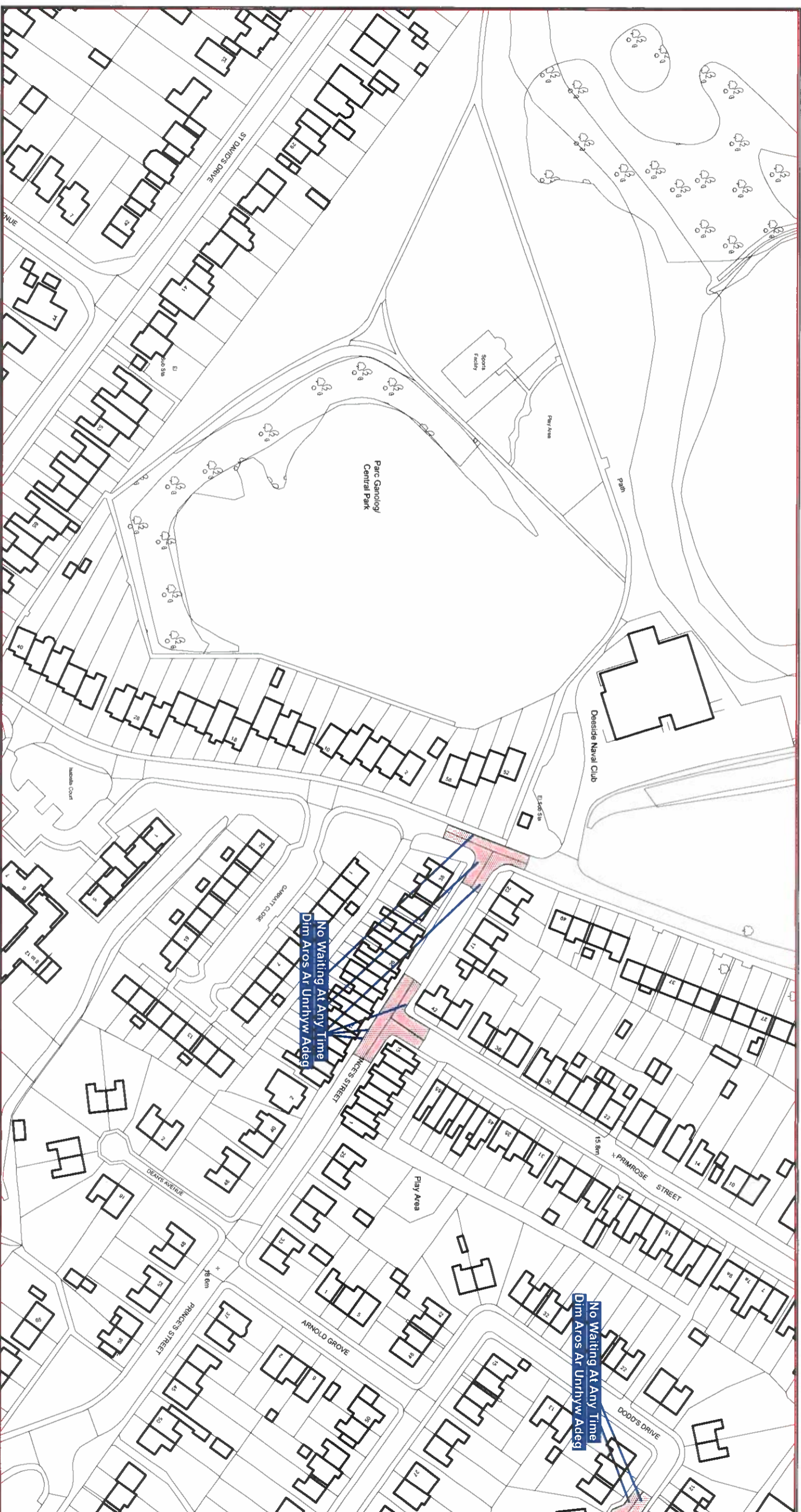
Flintshire County Council  
Environment Directorate  
County Hall  
Mold  
CH7 6NF

Alynyhrychir y map hwn o ddeunydd yr Ordnance Survey gyda chaniatâd yr Ordnance Survey ar ran Rheolwr Llyfrau Ei Mawrhydi @Hawfrant y Goron. Mae alynyhrychir heb ganiatâd yn torri hawfrant y Goron a gall hyn arwain at orlyniad neu achos sifil. Rhif trwydded 100023386

**Gorchymyn Cyngor Sir Y Fflint**  
**(Gwahardd a Chyfyngu Aros a Llywtho a Mannau Parcio)**  
**(Gorfodi Sifil a Chyddyfnerthu) (Gwelliant 45) 2024**

Cyngor Sir Y Fflint  
Cyfarwyddiaeth yr Amgylchedd  
Neuadd Y Sir  
Yr Wyddgrug  
CH7 6NF





Scale: 1:1250  
Graddfa: 1:1250

This map is reproduced from Ordnance Survey material with the permission of Ordnance Survey on behalf of the Controller of Her Majesty's Stationary Office © Crown Copyright. Unauthorised reproduction infringes Crown Copyright and may lead to prosecution or civil proceedings. Licence No. 100023386

### The Flintshire County Council

**(Prohibition and Restriction of Waiting and Loading and Parking Places)**  
**(Civil Enforcement and Consolidation) (Amendment No 45) Order 2024**

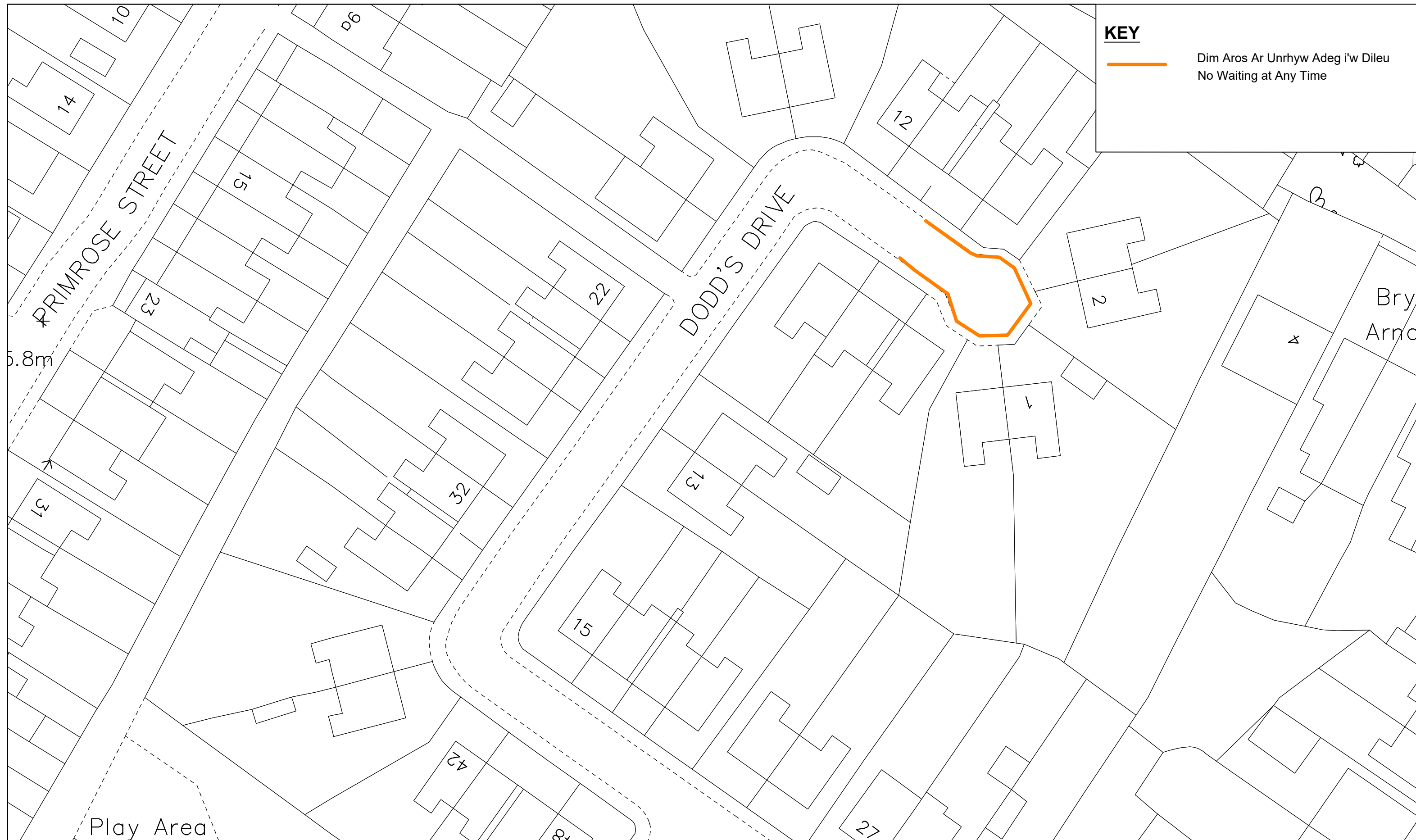



Flintshire County Council  
Environment Directorate  
County Hall  
Mold  
CH7 6NF

Aglynyrchir y map hwn o ddeunydd yr Ordnance Survey gyda chandiad yr Ordnance Survey ar ran Rheolwr Llyfta El Mawrhydi © Hawlfraint y Goron. Mae aglynyrchu heb ganiatâd yn torri hawlfraint y Goron a gall llyw arwain at erlyniad neu achos sifil. Rhif tmydded 100023386

**Gorchymyn Cyngor Sir Y Fflint**  
**(Gwahardd a Chyfyngu Aros a Llywtho a Mannau Parcio)**  
**(Gorfodi Sifil a Chyddyfnethu) (Gwelliant 45) 2024**

Cyngor Sir Y Fflint  
Cyfarwyddiaeth yr Amgylchedd  
Neuadd Y Sir  
Yr Wyddgrug  
CH7 6NF



**KEY**  
 Dim Aros Ar Unrhyw Adeg i'w Dileu  
 No Waiting at Any Time

**CYNGOR Sir y Fflint Flintshire COUNTY COUNCIL**

**Katie Wilby**  
 Chief Officer (Streetscene and Transportation).  
 Prif Swyddog (Gwasanaethau Stryda Thafnidiaeth).

County Hall, Mold, CH7 6NF  
 Neuadd y Sir, Yr Wyddgrug, CH7 6NF

**Streetscene**

This map is reproduced from Ordnance Survey material with the permission of Ordnance Survey on behalf of the Controller of Her Majesty's Stationery Office. © Crown Copyright. Unauthorised reproduction infringes Crown Copyright and may lead to prosecution or civil proceedings. Licence number 100023386. Flintshire County Council, 2018.

DRAWN BY:  
NGW

CHECKED BY:  
AS

SCALE:  
1: NTS @ A3

NAT. GRID REF:  
329420  
369457

PRELIMINARY	APPROVAL	CONSTRUCTION
AMENDMENTS:		DATE


Prince's Street, Chapel Street Dodd's Drive and Primrose Street Connahs Quay


Dim Aros Ar Unrhyw Adeg i'w Dileu  
 No Waiting at Any Time  
 (Sheet 3 of 3)

DRAWING NUMBER **HT/21/YBDS 201 C1**



**KEY**

 Dim Aros Ar Unrhyw Adeg i'w Dileu  
No Waiting at Any Time



**Sir y Fflint**  
**Flintshire**  
COUNTY COUNCIL

Katie Wilby  
Chief Officer (Streetscene and Transportation).  
Prif Swyddog (Gwasanaethau Stryda Thafnidiaeth).

County Hall, Mold, CH7 6NF  
Neuadd y Sir, Yr Wyddgrug, CH7 6NF

**Streetscene**

This map is reproduced from Ordnance Survey material with the permission of Ordnance Survey on behalf of the Controller of Her Majesty's Stationery Office.  
© Crown Copyright. Unauthorised reproduction infringes Crown Copyright and may lead to prosecution or civil proceedings.  
Licence number 100023386. Flintshire County Council, 2018.

DRAWN BY:  
NGW

CHECKED BY:  
AS

SCALE:  
1: NTS @ A3

NAT. GRID REF:  
329420  
369457

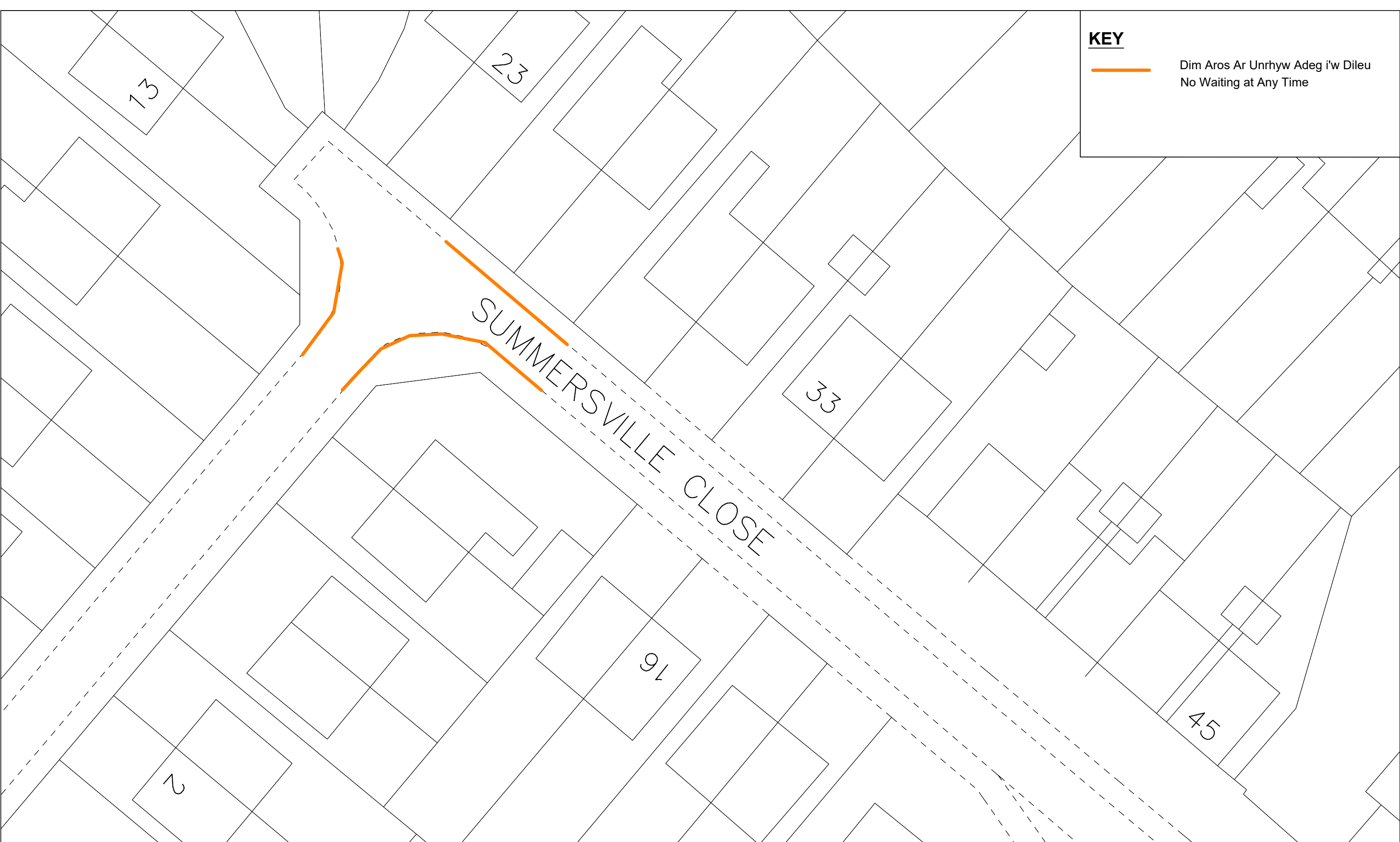
PRELIMINARY	APPROVAL	CONSTRUCTION
AMENDMENTS:		DATE


Prince's Street, Chapel Street Dodd's Drive and Primrose Street Connahs Quay

Dim Aros Ar Unrhyw Adeg i'w Dileu  
No Waiting at Any Time  
(Sheet 2 of 3)

DRAWING NUMBER

**HT/21/YBDS 201 C1**



**KEY**  
 Dim Aros Ar Unrhyw Adeg i'w Dileu  
 No Waiting at Any Time

SUMMERSVILLE CLOSE



**Katie Wilby**  
 Chief Officer (Streetscene and Transportation) County Hall, Mold, CH7 6NF  
 Prif Swyddog (Gwasanaethau Stryda Thafnidiaeth) Neuadd y Sir, Yr Wyddgrug, CH7 6NF

Streetscene

This map is reproduced from Ordnance Survey material with the permission of Ordnance Survey on behalf of the Controller of Her Majesty's Stationery Office. © Crown Copyright. Unauthorised reproduction infringes Crown Copyright and may lead to prosecution or civil proceedings. Licence number 100023386. Flintshire County Council, 2018.

DRAWN BY:  
NGW  
 CHECKED BY:  
AS  
 SCALE:  
1: NTS @ A3  
 NAT. GRID REF:  
329420  
369457

PRELIMINARY	APPROVAL	CONSTRUCTION
AMENDMENTS:		DATE

Prince's Street, Chapel Street, Dodd's Drive and Primrose Street Connahs Quay  
 Dim Aros Ar Unrhyw Adeg i'w Dileu  
 No Waiting at Any Time  
 (Sheet 1 of 3)

DRAWING NUMBER HT/21/YBDS 201 C1