

## **RHYBUDD O WNEUD**

### **Gorchymyn Cyngor Sir y Fflint - (Ffyrdd Amrywiol) (Terfyn Cyflymder 20mya, 30mya, 40mya, 50mya a Therfynau Cyflymder Cenedlaethol. Ffyrdd Cyfyngedig a heb Gyfyngiad) (CADOLE ROAD A VILLAGE ROAD, CADOLE) (TERFYN CYFLYMDER 50MYA) (DIWYGIAD RHIF 01) GORCHYMYN 2024**

Mae Cyngor Sir y Fflint yn rhoi rhybudd trwy hyn bod wedi gwneud wedi gwneud Gorchymyn ar 12 Medi 2024 drwy arfer ei bwerau dan Adran 84 o Ddeddf Rheoleiddio Traffig Ffyrdd 1984, a Rhan IV Atodlen 9 y Ddeddf, a'r holl bwerau galluogi eraill, gyda'r effaith o ddiwygio Gorchymyn Cyngor Sir y Fflint (Ffyrdd Amrywiol) (20mya, 30mya, 40mya, 50mya a Therfynau Cyflymder Cenedlaethol. Ffyrdd Cyfyngedig a heb Gyfyngiad) 2023, i gyflwyno:

a) Terfyn cyflymder o 50mya ar:

#### **Cadole Road:**

O'i chyffordd â'r A494 i bwynt 80 metr i'r de o'i chyffordd â High Park Estate, Gwernaffield.

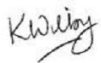
#### **Village Road:**

O'i chyffordd â Heol Cadole am bellter o 68 metr tua'r de.

Ym mhob ystyr arall, bydd darpariaethau presennol Gorchymyn Cyngor Sir y Fflint (Ffyrdd Amrywiol) (20mya, 30mya, 40mya, 50mya a'r Terfynau Cyflymder Cenedlaethol. Ffyrdd Cyfyngedig a Heb Gyfyngiad) 2023 yn parhau mewn grym.

Os ydych yn dymuno gweld copi o'r Hysbysiad hwn, y Gorchymyn a ddaw i rym ar 27 Medi 2024, cynlluniau'n dangos y ffyrdd a effeithir arnynt gan y Gorchymyn a datganiad o resymau'r cyngor dros y Gorchymyn i'w gweld yn Sir y Fflint yn Cysylltu, Llyfrgell yr Wyddgrug, Earl Road Yr Wyddgrug CH7 1AP yn ystod oriau swyddfa neu gellir eu gweld ar ein gwefan [www.siryfflint.gov.uk](http://www.siryfflint.gov.uk) > Preswyl > Ffyrdd, Strydoedd a Theithio > Gorchymynion Rheoliadau Traffig neu gellir gofyn am gopi o'r dogfennau drwy anfon e-bost [Streetscene@flintshire.gov.uk](mailto:Streetscene@flintshire.gov.uk) neu drwy ffonio 01352 701234.

Dyddiedig dydd Gwener y 13 diwrnod o fis Medi 2024



Katie Wilby,  
Prif Swyddog (Gwasanaethau Stryd a Thrafnidiaeth),  
Neuadd y Sir, Yr Wyddgrug  
Sir y Fflint. CH7 6NF

---

**GORCHYMYN CYNGOR SIR Y FFLINT  
CADOLE ROAD A VILLAGE ROAD, CADOLE**

**(FFYRDD AMRYWIOL) (20MYA, 30MYA, 40MYA, 50MYA A'R  
TERFYNAU CYFLYMDER CENEDLAETHOL. FFYRDD CYFYNGEDIG  
A FFYRDD HEB GYFYNGIAD) (GWELLIANT 1) CYNGOR SIR Y  
FFLINT 2024**

---

**Katie Wilby  
Prif Swyddog (Gwasanaethau Stryd a Chludiant),  
Cyngor Sir y Fflint  
Neuadd y Sir  
Yr Wyddgrug  
Sir y Fflint  
CH7 6NF**

**GORCHYMYN CYNGOR SIR Y FFLINT  
CADOLE ROAD A VILLAGE ROAD, CADOLE**

**(FFYRDD AMRYWIOL) (20MYA, 30MYA, 40MYA, 50MYA A'R TERFYNAU CYFLYMDER  
CENEDLAETHOL. FFYRDD CYFYNGEDIG A FFYRDD HEB GYFYNGIAD) (GWELLIANT 1)  
CYNGOR SIR Y FFLINT 2024**

Mae Cyngor Sir y Fflint (y cyfeirir ato o hyn ymlaen fel "y Cyngor") wrth ddefnyddio'i rymoedd dan Adran 84 a Rhan IV Atodlen 9 Deddf Rheoleiddio Traffig Ffyrdd 1984 (y cyfeirir ati o hyn ymlaen fel "Deddf 1984") a phob grym arall sy'n galluogi ac ar ôl ymgynghori â Phrif Swyddog yr Heddlu yn unol â Rhan III Atodlen 9 Deddf 1984, yn gwneud y Gorchymyn canlynol:

**ADRAN 1 – RHAGARWEINIOL**

**Enwi a chychwyn**

1. Daw'r Gorchymyn hwn i rym ar 27 Medi 2024 a gellir cyfeirio ato fel (GORCHYMYN CYNGOR SIR Y FFLINT CADOLE ROAD A VILLAGE ROAD, CADOLE. (FFYRDD AMRYWIOL) (20MYA, 30MYA, 40MYA, 50MYA A'R TERFYNAU CYFLYMDER CENEDLAETHOL. FFYRDD CYFYNGEDIG A HEB GYFYNGIAD) (DIWYGIAD RHIF 1) 2024

**Darpariaethau Cyffredinol**

2. Bydd Deddf Dehongli 1978 yn berthnasol ar gyfer dehongli'r Gorchymyn hwn gan ei fod yn berthnasol ar gyfer dehongli Deddf Seneddol.
3. Ac eithrio lle nodir yn wahanol, mae unrhyw gyfeiriad yn y Gorchymyn hwn at Erthygl neu Atodlen â rhif yn gyfeiriad at yr Erthygl neu'r Atodlen sy'n dwyn y rhif hwnnw yn y Gorchymyn hwn.
4. Ni chaiff unrhyw un yrru unrhyw gerbyd modur ar gyflymder uwch na 50 milltir yr awr ar y darnau o ffyrdd a nodir yn yr Atodlen i'r Gorchymyn hwn.
5. Mewn grym o'r dyddiad a nodir yn Erthygl 1 uchod, bydd Atodlen Map H10, H11 a H12 Rhif Taflen Ddiwygiedig: 2 sydd wedi ei chynnwys yn y Gorchymyn hwn, yn disodli Atodlen Map H10, H11 a H12, Rhif Taflen Ddiwygiedig 1, yng Ngorchymyn (Ffyrdd Amrywiol) (20mya,

30mya, 40mya, 50mya a'r terfynau cyflymder cenedlaethol. Ffyrdd Cyfyngedig a Ffyrdd Heb Gyfyngiad) Cyngor Sir y Fflint 2023, mewn perthynas â'r ffyrdd a nodir yn yr Atodlenni i'r Gorchymyn hwn.

**ATODLEN**  
**50 MYA**  
**CADOLE**


Enw'r Ffordd	Atodlen Map	Taflen i'w diwygio
Cadole Road	H10	2 (sy'n dirymu Taflen Ddiwygedig 1 o Orchymyn 2023)
Cadole Road	H11	2 (sy'n dirymu Taflen Ddiwygedig 1 o Orchymyn 2023)
Cadole Road	H12	2 (sy'n dirymu Taflen Ddiwygedig 1 o Orchymyn 2023)
Village Road	H10	2 (sy'n dirymu Taflen Ddiwygedig 1 o Orchymyn 2023)
Village Road	H11	2 (sy'n dirymu Taflen Ddiwygedig 1 o Orchymyn 2023)

Gosodwyd SÊL GYFFREDIN )  
CYNGOR SIR Y FFLINT )  
yn y fan hon )  
y 12 diwrnod o Medi 2024 )  
ym mhresenoldeb:- )



Y CADEIRYDD 

RHEOLWR Y GWASANAETHAU CYFREITHIOL

PRIF SWYDDOG LLYWODRAETHU 

UWCH GYFREITHIWR

**GORCHYMYN CYNGOR SIR Y FFLINT  
GORCHYMYN CYNGOR SIR Y FFLINT (FFYRDD AMRYWIOL) (TERFYN CYFLYMDER  
20MYA, 30MYA, 40MYA, 50MYA A THERFYNAU CYFLYMDER CENEDLAETHOL.  
FFYRDD CYFYNGEDIG A HEB GYFYNGIAD)  
(CADOLE ROAD A VILLAGE ROAD, CADOLE)  
(TERFYN CYFLYMDER 50MYA) (DIWYGIAD RHIF 01) 202-**

**DATGANIAD O'R RHESYMAU DROS GYNNIG I WNEUD Y GORCHYMYN**

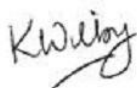
Cynigir cyflwyno terfyn cyflymder 50mya ar Cadole Road, o'i chyffordd gyda'r A494 i bwynt 80 metr i'r de o'i chyffordd gyda High Park Estate.

Bydd gostwng y terfyn cyflymder yn hwyluso mynedfeydd mwy diogel i Arosfannau Bws a Hawliau Tramwy Cyhoeddus, tra hefyd yn cynorthwyo â materion diogelwch ffyrdd sy'n gysylltiedig â rheoli cyflymder ffordd uwch sydd yn y safle yma ar hyn o bryd.

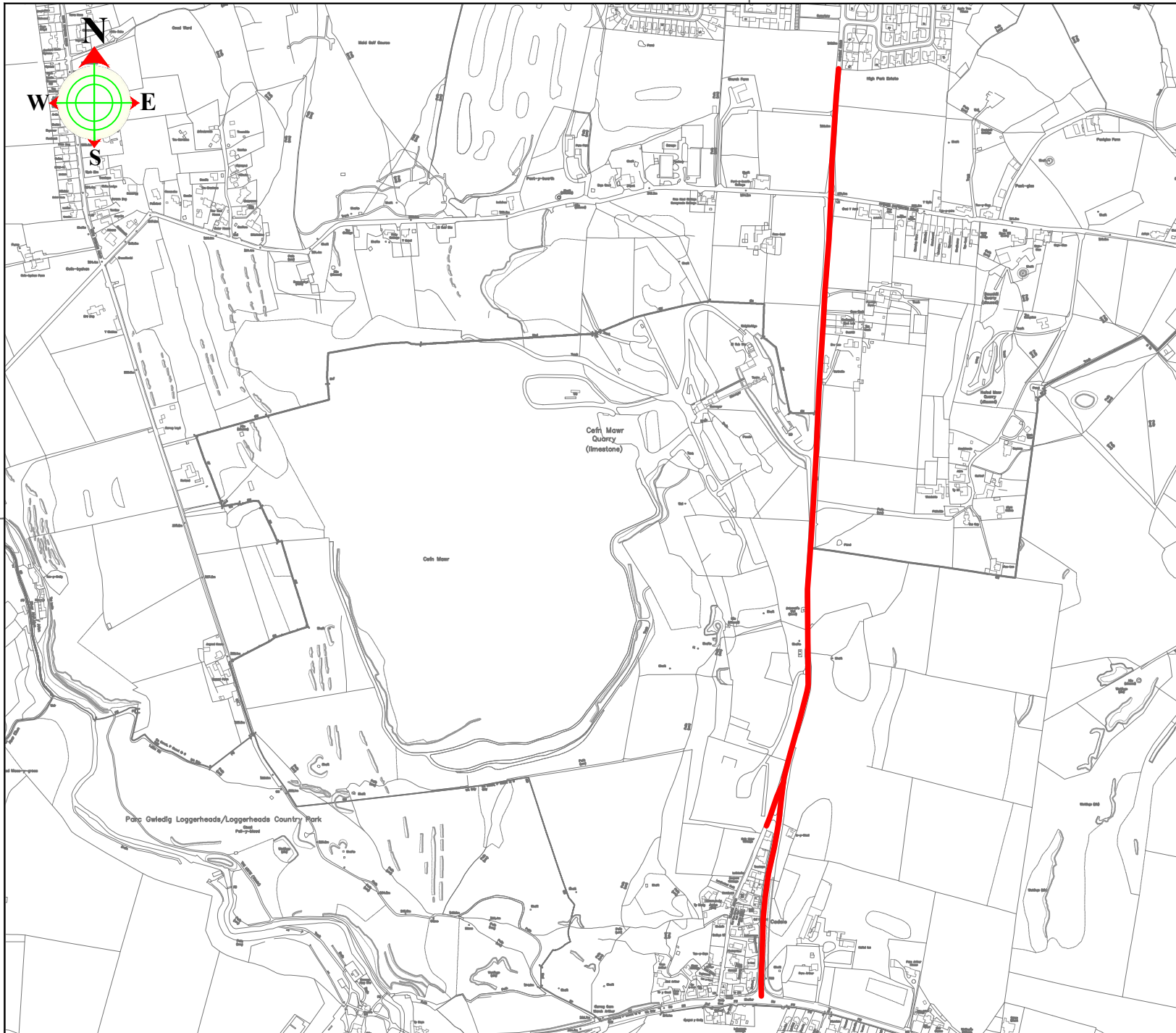
Mae'r Cyngor Sir yn parhau â'i gyfrifoldeb i ystyried darpariaeth symudiad cyfleus a diogel cerbydau modur a thraffig arall, ac mae'r mesurau a gynigir yn ceisio sicrhau bod y perygl yn cael ei leihau i bawb sy'n defnyddio'r ffordd yn ogystal â gwella amwynderau yn yr ardal.

Manylir ar y cynigion yn yr Hysbysiad Cyhoeddus ac yn y Gorchymyn Drafft arfaethedig.

Dyddiedig dydd Gwener y 24 diwrnod o fis Tachwedd 2023



Katie Wilby  
Prif Swyddog (Gwasanaethau Stryd a Thrafnidiaeth),  
Neuadd y Sir,  
Yr Wyddgrug,  
Sir y Fflint.  
CH7 6NF



**KEY**

Terfyn Cyflymder  
50mya  
50mph Speed limit



This map is reproduced from Ordnance Survey material with the permission of Ordnance Survey on behalf of the Controller of Her Majesty's Stationery Office. © Crown Copyright. Unauthorised reproduction infringes Crown Copyright and may lead to prosecution or civil proceedings. Licence number 100029336, Flintshire County Council, 2018.

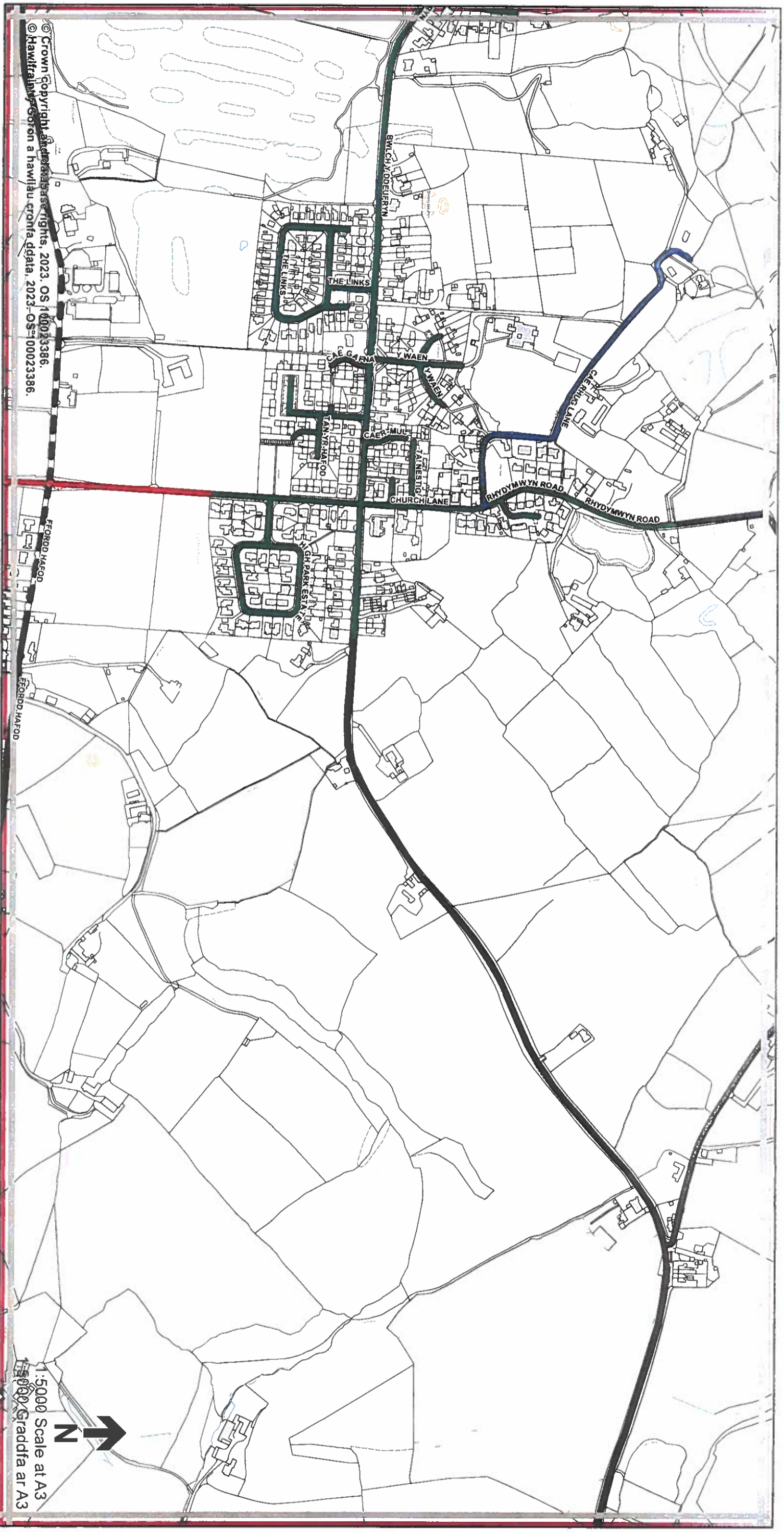
CONSTRUCTION			
Ph/Rev	Revision Details	Rev by	Chk. by




StreetScene County Hall, Mold, CH7 6NF  
Chief Officer (Operations and Transportation): Phil Sneyd (Gwasanbarha: Stryd y Traffordd)








Project:  
 50mph Speed Limit  
 Terfyn Cyflymder 50mya  
 Cadole Road and Village Road, CADOLE  
 Sheet 1 of 1

Flintshire County Council - Environment Directorate - County Hall 1, Mold CH7 6NF  
 Contact Name: Nick Williams Telephone: 01352 704642  
 Drawn by: Nick Williams Fax No: 01352 70  
 Checked by: Richard Flood Date: JULY 2023 Sheet 1 of 1  
 Scales at A1: Drawing No: HT/23/CRCadole/201 Phase/Rev:  
 1: NTS P1



**Legend / Eglurhad**

-  20 mph by Order
-  20 mya drwy Orchymyn
-  Restricted Road (20 mph)
-  Ffordd Gyfyngedig (20 mya)
-  30 mph / mya
-  40 mph / mya
-  50 mph / mya

-  National Speed Limit applies
-  Tertyn Cyflymder Cenedlaethol yn berthnasol
-  Derestricted by Order (National Speed Limit applies)
-  Heb Gyfyngiad drwy Orchymyn (Tertyn Cyflymder Cenedlaethol yn berthnasol)
-  Roads subject to separate Orders
-  Ffyrdd sy'n destun Gorchymynion ar wahân
-  County Boundary / Ffin y Sir

*[Signature]*

*[Signature]*

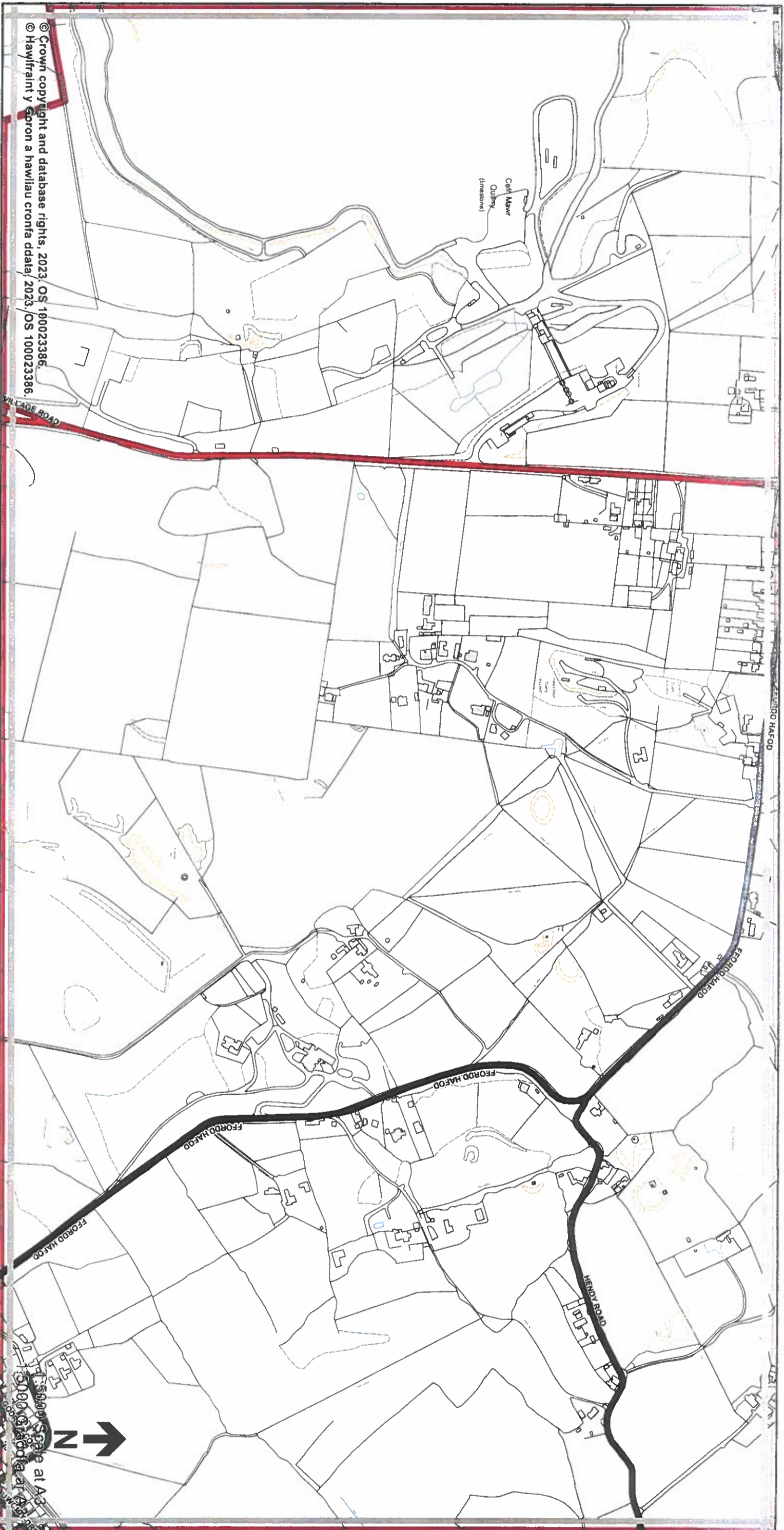


**THE FLINTSHIRE COUNTY COUNCIL (VARIOUS ROADS) (20MPH, 30MPH, 40MPH AND NATIONAL SPEED LIMITS, RESTRICTED AND DERESTRICTED ROADS) (AMENDMENT 1) ORDER 2023.**  
**GORCHYMYN (FFYRDD AMRWYIOL) (20MYA, 30MYA, 40MYA, 50MYA A'R TERFYNAU CYFLYMDER CENEDLAETHOL, FFYRDD CYFYNGEDIG A FFYRDD HEB GYFYNGIAD) (GWELLIANT 1) CYNGOR SIR Y FFLINT 2023.**

**Sheet H12**  
**Dalen**


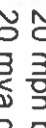

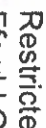



Sheet Revision Number: **2**  
 Rhif Adolgiad y Ddalen: **2**








Sheet Active from: **27/09/2024**  
 Dalen yn weithredol o: **27/09/2024**



© Crown copyright and database rights, 2023. OS 1000233386.  
 © Hawffraint y Goron a hawliau cronfa ddata, 2023. OS 1000233386.

**Legend / Eglurhad**

-  20 mph by Order
-  20 mya drwy Orchymyn
-  Restricted Road (20 mph)
-  Ffordd Gyfyngedig (20 mya)
-  30 mph / mya
-  40 mph / mya
-  50 mph / mya

-  National Speed Limit applies
-  Terfyn Cyflymder Cenedlaethol yn berthnasol
-  Derestricted by Order (National Speed Limit applies)
-  Heb Gyfyngiad drwy Orchymyn (Terfyn Cyflymder Cenedlaethol yn berthnasol)
-  Roads subject to separate Orders
-  Ffyrdd sy'n destun Gorchymynion ar wahân
-  County Boundary / Ffin y Sir

*[Signature]*

*[Signature]*



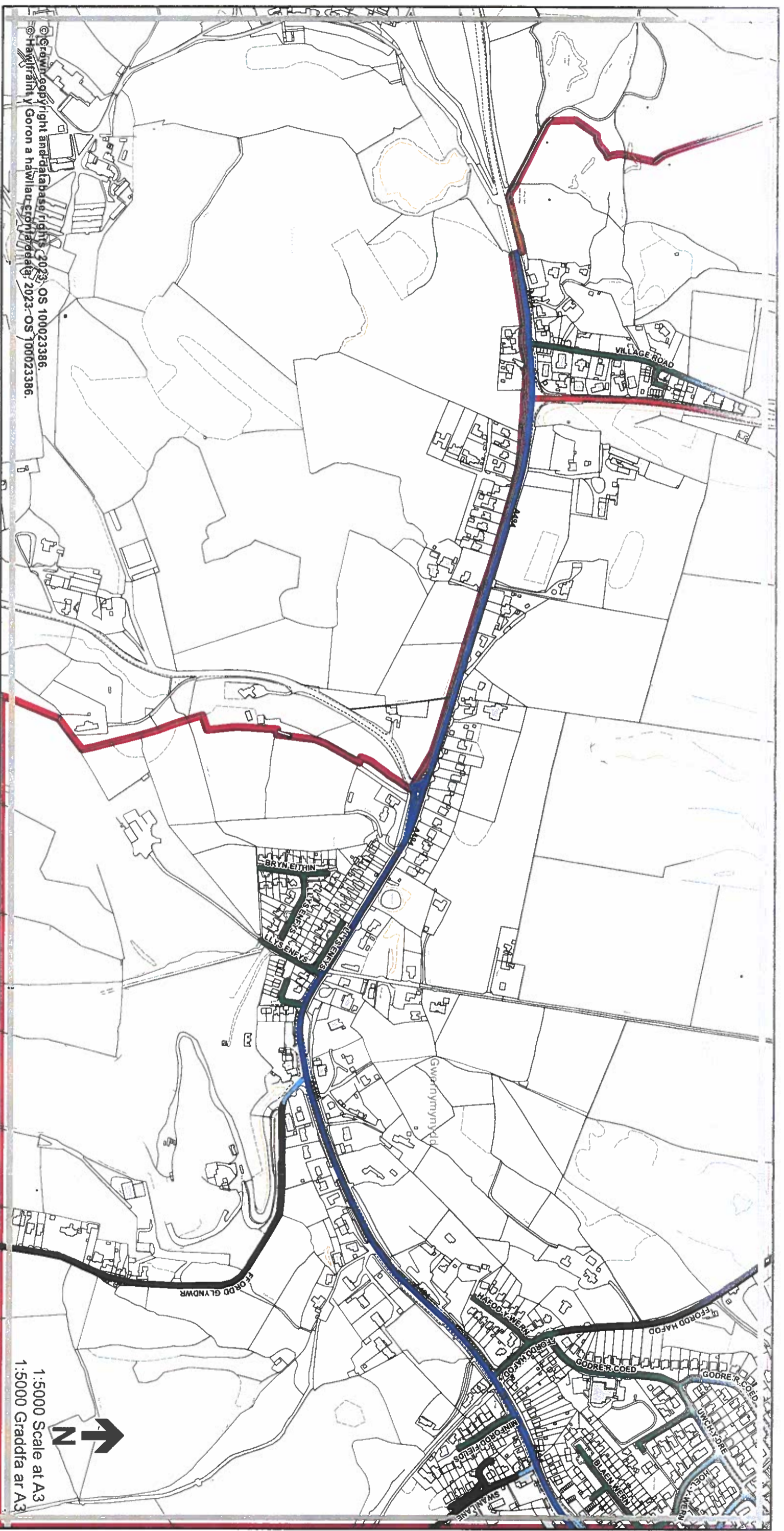
**THE FLINTSHIRE COUNTY COUNCIL (VARIOUS ROADS) (20MPH, 30MPH, 40MPH AND NATIONAL SPEED LIMITS, RESTRICTED AND DERESTRICTED ROADS) (AMENDMENT 1) ORDER 2023.**  
**GORCHYMYN (FFYRDD AMRYWIOL) (20MYA, 30MYA, 40MYA, 50MYA A'R TERFYNAU CYFLYMDER CENEDLAETHOL, FFYRDD CYFYNGEDIG A FFYRDD HEB GYFYNGIAD) (GWELLIANT 1) CYNGOR SIR Y FFLINT 2023.**

**Sheet H11 Dalen**

Sheet Revision Number: **2**  
 Rhif Adolgiad Y Ddalen:

Sheet Active from: **27/09/2024**  
 Dalen yn weithredol o:





**Legend / Eglurhad**

- 20 mph by Order
- 20 mya drwy Orchymyn
- Restricted Road (20 mph)
- Ffordd Gyfyngedig (20 mya)
- 30 mph / mya
- 40 mph / mya
- 50 mph / mya

- National Speed Limit applies
- Terfyn Cyflymder Cenedlaethol yn berthnasol
- Derestricted by Order (National Speed Limit applies)
- Heb Gyfyngiad drwy Orchymyn (Terfyn Cyflymder Cenedlaethol yn berthnasol)
- Roads subject to separate Orders
- Ffyrrdd sy'n destun Gorchymynion ar wahân
- County Boundary / Ffin y Sir

*[Signature]*

*[Signature]*



1:5000 Scale at A3  
1:5000 Graddfa ar A3



**THE FLINTSHIRE COUNTY COUNCIL (VARIOUS ROADS) (20MPH, 30MPH, 40MPH AND NATIONAL SPEED LIMITS, RESTRICTED AND DERESTRICTED ROADS) (AMENDMENT 1) ORDER 2023.**  
**GORCHYMYN (FFYRDD AMRYWIOL) (20MYA, 30MYA, 40MYA, 50MYA A'R TERFYNAU CYFLYMDER CENEDLAETHOL, FFYRDD CYFYNGEDIG A FFYRDD HEB GYFYNGIAD) (GWELLIANT 1) CYNGOR SIR Y FFLINT 2023.**

**Sheet H10**  
**Dalen**

Sheet Revision Number:  
 Rhif Adolgiad y Ddalen: **2**

Sheet Active from:  
 Dalen yn weithredol o: **27/09/2024**