

## Hysbysiad o Gwneud

### **B5444 Ffordd WRECSAM, YR WYDDGRUG**

### **CYNNIG I GYFYNGU AR AROS AR UNRHYW ADEG**


Rhoddir rhybudd drwy hyn bod Cyngor Sir y Fflint wedi gwneud Gorchymyn ar 30 Ebrill 2024 drwy arfer ei bwerau dan Ddeddf Rheoleiddio Traffig Ffyrdd 1984, Deddf Rheoli Traffig 2004, Rhan IV o Atodlen 9, a'r holl bwerau galluogi eraill, gyda'r effaith o ddiwygio Gorchymyn Cyngor Sir y Fflint (Gwaharddiad a Chyfyngiad Aros a Mannau Llwytho a Pharcio) (Gorfodi Sifil a Chyfuno) 2013, i gyflwyno:-

- 1 Cyfyngiadau Dim Aros ar Unrhyw Adeg:
  - a. Ar ddwy ochr y B5444 Ffordd Wrecsam chyffordd â Champws Ysgol Uwchradd Alun Yr Wyddgrug.
  - b. Ar ddwy ochr y ffordd wasanaeth i Gampws Ysgol Uwchradd Alun Yr Wyddgrug â B5444 Ffordd Wrecsam chyffordd.

Ym mhob ystyr arall, bydd darpariaethau presennol 'Gorchymyn Cyngor Sir y Fflint (Gwaharddiad a Chyfyngiad Aros a Mannau Llwytho a Pharcio) (Gorfodi Sifil a Chyfuno) 2013' yn parhau mewn grym.

Os ydych yn dymuno gweld copi o'r Hysbysiad hwn, y Gorchymyn a ddaw i rym ar 7 Mehefin 2024, cynlluniau'n dangos y ffyrdd a effeithir arnynt gan y Gorchymyn a datganiad o resymau'r cyngor dros wneud y Gorchymyn, gellir eu harchwilio yn Sir y Fflint yn Cysylltu, Llyfrgell yr Wyddgrug, Ffordd yr Iarll, Yr Wyddgrug, Sir y Fflint CH7 1AP yn ystod oriau agor neu fe allwch eu gweld ar ein gwefan [www.sirffint.gov.uk](http://www.sirffint.gov.uk) > Preswylwyr > Ffyrdd, Strydoedd a Theithio > Gorchymynion Rheoleiddio Traffig neu fe allwch wneud cais am gopi o'r dogfennau drwy e-bostio [streetscene@flintshire.gov.uk](mailto:streetscene@flintshire.gov.uk) neu drwy ffonio 01352 701234.

Os ydych chi'n dymuno cwstyynu dilysrwydd y Gorchymyn hwn neu unrhyw ddarpariaeth sydd ynddo ar y sail na chydymffurfiwyd ag unrhyw ofyniad y Ddeddf neu unrhyw offeryn a wnaethpwyd dani o ran y Gorchymyn, fe allwch, o fewn chwe wythnos o ddyddiad y Gorchymyn, wneud cais i'r uchel Lys, i'r pwrpas hwn



Katie Wilby,  
Prif Swyddog (Gwasanaethau Stryd a Thrafnidiaeth),  
Neuadd y Sir,  
Yr Wyddgrug  
Sir y Fflint.  
CH7 6NR.  
Dydd Mai 03 2024.

---

GORCHYMYN CYNGOR SIR Y FFLINT  
B5444 Ffordd Wreccsam, Yr Wyddgrug  
(Gwahardd a Chyfyngu ar Aros  
a Llwytho a Mannau Parcio)

(GORFODAETH SIFIL AC ATGYFNERTHU) (DIWYGIAD RHIF 62)  
2024

---

Katie Wilby,  
Prif Swyddog (Gwasanaethau Stryd a  
Thrafnidiaeth),  
Neuadd y Sir,  
Yr Wyddgrug  
Sir y Fflint,  
CH7 6NF

**GORCHYMYN CYNGOR SIR Y FFLINT  
B5444 FFORDD WRECSAM, YR WYDDGRUG**

**(GWAHARDD A CHYFYNGU AR AROS**

**A LLWYTHO A MANNAU PARCIO)**

**(GORFODAETH SIFIL AC ATGYFNERTHU) (DIWYGIAD RHIF 62) 2024**

Mae Cyngor Sir y Fflint, wrth ddefnyddio'i bwerau dan adrannau 1 (1), 2 (1)(2), 4 (2)(3) a Rhan IV o Atodlen 9 Deddf Rheoleiddio Traffig Ffyrdd 1984 fel y'i diwygiwyd ("Deddf 1984"), Deddf Rheoli Traffig 2004 ("Deddf 2004") a phob pŵer arall sy'n galluogi ac ar ôl ymgynghori â Phrif Swyddog yr Heddlu ac yn unol â Rhan III Atodlen 9 Deddf 1984, yn gwneud y Gorchymyn canlynol:-

**ADRAN 1 - RHAGARWEINIOL**

**Enwi a chychwyn**

1. Daw'r Gorchymyn hwn i rym ar 07 Mehefin 2024 a gellir cyfeirio ato fel Gorchymyn Sir y Fflint, B5444 FFORDD WRECSAM, YR WYDDGRUG, (Gwaharddiad a Chyfyngiad ar Aros a Llwytho a Mannau Parcio) (Gorfodaeth Sifil ac Atgyfnerthu) (Diwygiad Rhif 62) 2024
2. Mewn grym o'r dyddiad a nodir yn Erthygl 1 uchod, bydd Atodlenni Map AK96 a AK97 Diwygiad Taflen Rhif 1, a'r holl atodlenni map eraill gyda'r atodlenni map a'r cynlluniau y cyfeiriwyd atynt yn Atodlen y Gorchymyn hwn yn cael eu hymgorffori yng Ngorchymyn Cyngor Sir y Fflint (Gwaharddiad a Chyfyngiad ar Aros a Llwytho a Mannau Parcio) (Gorfodaeth Sifil ac Atgyfnerthu) 2013.
3. Bydd Deddf Dehongli 1978 yn berthnasol ar gyfer dehongli'r Gorchymyn hwn fel y mae'n berthnasol i ddehongli Deddf Seneddol.
4. Yn y Gorchymyn hwn, oni nodir fel arall, mae unrhyw gyfeiriad at Erthygl neu Atodlen gyda rhif yn gyfeiriad at yr Erthygl neu'r Atodlen sy'n dwyn y rhif hwnnw ac mae unrhyw gyfeiriad at gynllun yn cyfeirio at gynllun wedi'i ymgorffori yn y gorchymyn hwn.

**ATODLEN**

**Dim Aros ar Unrhyw Adeg**

**YR Wyddgrug**

Road Name	Map Schedule	Sheet Revision
B5444 Ffordd Wrecsam	AK96	1
	AK97	1
Gampws Yr Wyddgrug Ysgol Alun	AK97	1

Gosodwyd SÊL GYFFREDIN )  
CYNGOR SIR Y FFLINT )  
yn y fan hon )  
ar y 30 diwrnod hwn o Ebrill 2024 )  
ym mhresenoldeb:- )

VICE CHAIR )  
Y CADEIRYDD )

PRIF SWYDDOG (LLYWODRAETHU)

RHEOLWR Y GWASANAETHAU CYFREITHIOL

UWCH GYFREITHIWR



A handwritten signature in black ink, likely belonging to the Vice Chair, positioned below the text 'Y CADEIRYDD'.





# B5444 Ffordd Wrecsam, Yr Wyddgrug

## Cynnig i Gyfyngu ar Aros

### Datganiad o resymau dros gynnig gwneud y Gorchymyn

Mae Cyngor Sir y Fflint yn bwriadu cyflwyno gwaharddiadau Dim Aros ar Unrhyw Adeg (llinellau melyn dwbl) ar y ffyrdd uchod.

Bwriad y cyfyngiadau Dim Aros ar Unrhyw Adeg yn gwella diogelwch holl ddefnyddwyr y ffordd drwy gael gwared ar gerbydau wedi'u parcio mewn lleoliadau allweddol a gwella llif y traffig o gwmpas y Fflint. yw mynd i'r afael â pharcio annetholus, cynnal gwelededd a sicrhau nad yw'r cyffyrdd yn cael eu rhwystro gan gerbydau sydd wedi parcio.

Mae parcio ar gyffyrdd, boed llinellau melyn yno neu beidio, yn drosedd ac mae'r cyfyngiadau hyn yn rhwystr gweledol i atgyfnerthu'r neges hon. Ar hyn o bryd, pe bai cerbydau'n parcio o fewn 10 metr i gyffordd, gall hynny gael ei ystyried yn drosedd ac felly byddai'n destun camau gorfodi gan Heddlu Gogledd Cymru. At hynny, mae Rheolau'r Ffordd Fawr yn nodi na ddylai cerbydau barcio ger neu ar gyffordd oherwydd gallant achosi rhwystr a pheryglu diogelwch defnyddwyr y ffordd.

Bydd cyflwyno'r cyfyngiadau Dim Aros ar Unrhyw Adeg yn gwella diogelwch holl ddefnyddwyr y ffordd drwy gael gwared ar gerbydau wedi'u parcio mewn lleoliadau allweddol a gwella llif y traffig o gwmpas y Fflint.

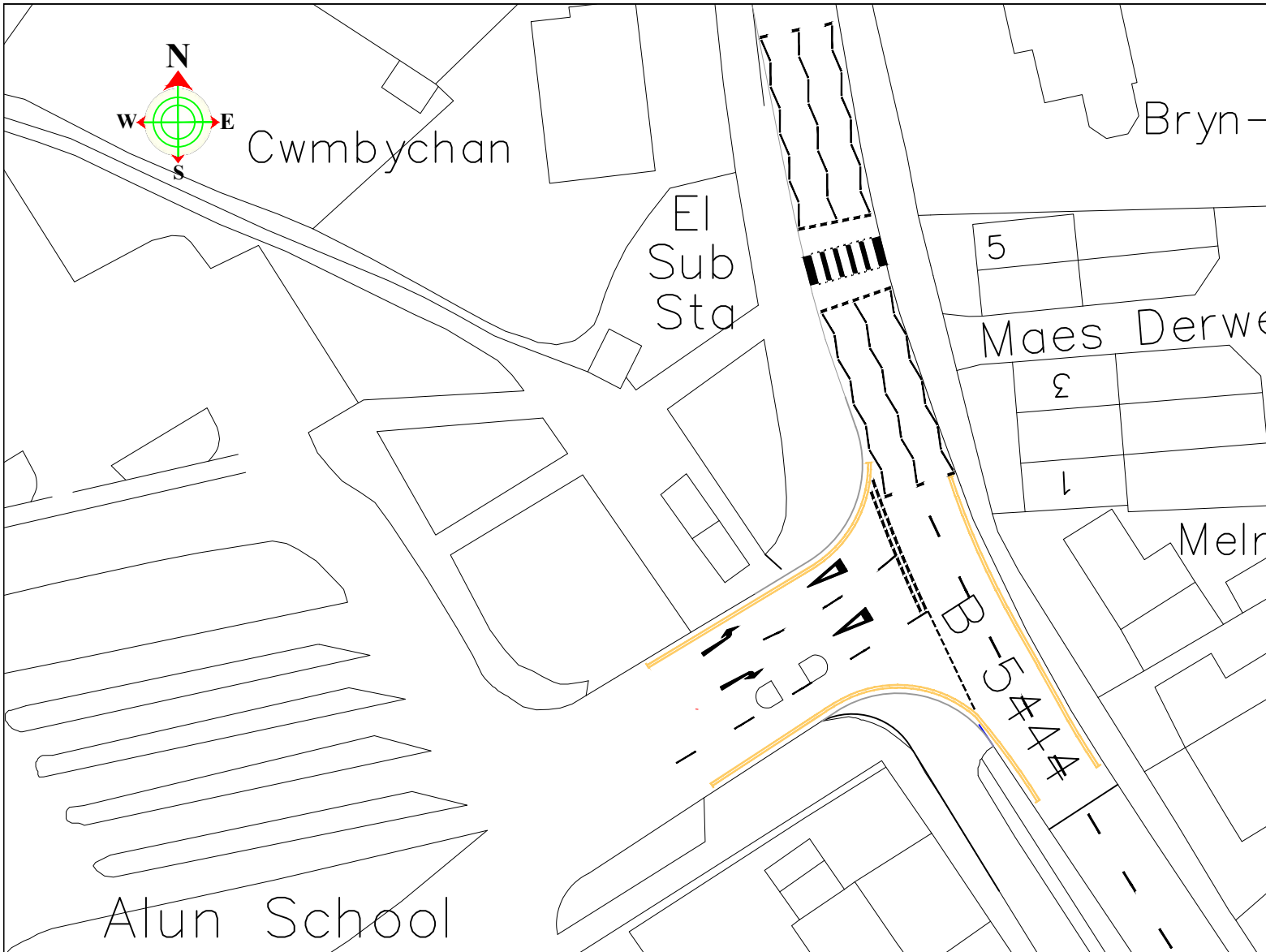
Er lles diogelwch ar y ffordd, mae'r cynigion yn angenrheidiol i osgoi perygl i bobl neu draffig arall sy'n defnyddio'r ffordd, neu i atal perygl rhag digwydd

### **Manylir ar y cynigion yn yr Hysbysiad Cyhoeddus ac yn y Gorchymyn arfaethedig**




---


Katie Wilby,  
Prif Swyddog (Gwasanaethau Stryd a Thrafnidiaeth),  
Neuadd y Sir,  
Yr Wyddgrug  
Sir y Fflint.  
CH7 6NR.  
Dydd Mawrth 01 2024.



**KEY**

 Dim Aros Ar Unrhyw Adeg  
No Waiting at Any Time (Double Yellow Lines).



**Katie Wilby**



Chief Officer (Streetscene and Transportation). County Hall, Mold, CH7 6NF  
Prif Swyddog (Gwasanaethau Stryda Thafnidiaeth). Neuadd y Sir, Yr Wyddgrug, CH7 6NF

**Streetscene**

BASED UPON VARIOUS ORDNANCE SURVEY MAPS WITH THE PERMISSION OF THE CONTROLLER OF HM STATIONARY OFFICE. CROWN COPYRIGHT RESERVED LICENSE NUMBER LA 100023386L FLINTSHIRE COUNTY COUNCIL, COUNTY HALL, MOLD.

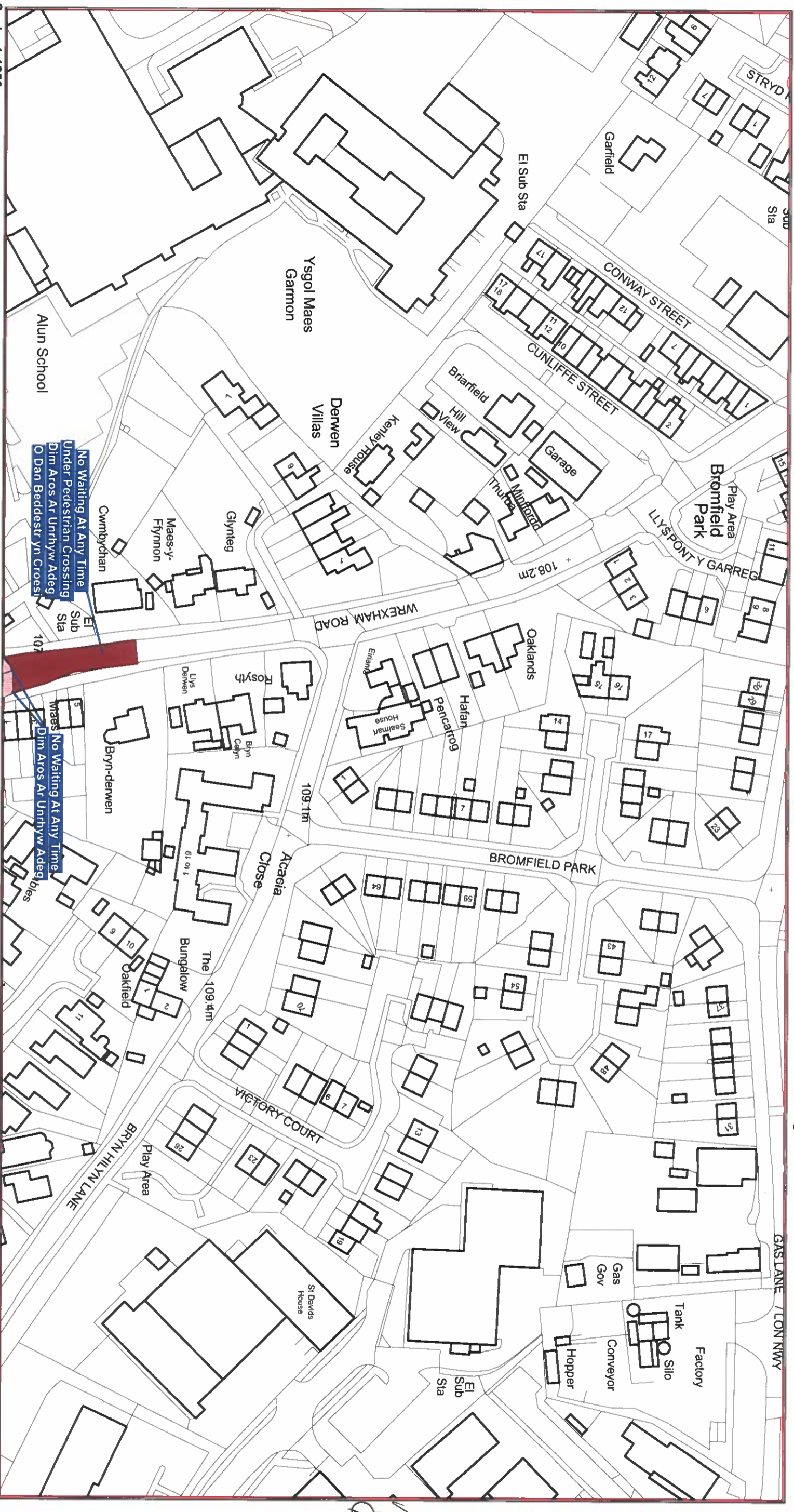
<b>DRAWN BY:</b> KJ	 PRELIMINARY	 APPROVAL	<b>CONSTRUCTION</b>
<b>CHECKED BY:</b> CP	<b>AMENDMENTS:</b>		<b>DATE</b>
<b>SCALES:</b> NTS			
<b>NAT. GRID REF:</b> 323992 363273			

Dim Aros Ar Unrhyw Adeg  
No Waiting at Any Time

B5444, Mold  
(Sheet 1 of 1)

**DRAWING NUMBER** HT/24/B5444 101 C1





Scale: 1:1250  
Graddfa: 1:1250

This map is reproduced from Ordnance Survey material with the permission of Ordnance Survey on behalf of the Controller of Her Majesty's Stationary Office ©Crown Copyright. Unauthorised reproduction infringes Crown Copyright and may lead to prosecution or civil proceedings. Licence No. 100023386

**The Flintshire County Council**  
**(Prohibition and Restriction of Waiting and Loading and Parking Places)**  
**(Civil Enforcement and Consolidation) (Amendment No 62) Order 2024**

**Gorchymyn Cyngor Sir Y Fflint**  
**(Gwahardd a Chyfyngu Aros a Llwytho a Mannau Parcio)**  
**(Gorfodi Sifil a Chydgwernerthu) (Gwelliant 62) 2024**

Athyghyrcir y map hwn o ddeunydd yr Ordnance Survey gyda chaniatâd yr Ordnance Survey ar ran Rheolwr Llyfrau Ei Mawrhydi ©Hawffraint y Goron. Mae athyghyrcir heb ganiatâd yn torri hawffraint y Goron a gall hyn arwain at erlyniad neu achos sifil. Rhif trwydded 100023386

Cyngor Sir Y Fflint  
Cyfarwyddiaeth yr Amgylchedd  
Neuadd Y Sir  
Yr Wyddgrug  
CH7 6NF

Flintshire County Council  
Environment Directorate  
County Hall  
Mold  
CH7 6NF









Scale: 1:1250  
Graddfa: 1:1250

This map is reproduced from Ordnance Survey material with the permission of Ordnance Survey on behalf of the Controller of Her Majesty's Stationary Office ©Crown Copyright. Unauthorised reproduction infringes Crown Copyright and may lead to prosecution or civil proceedings. Licence No. 100023386

Agyhrychir y map hwn o ddeunydd yr Ordnance Survey gyda chaniatâd yr Ordnance Survey ar ran Rheolwr Llyfrau Ei Mawrhydi ©Hawffraint y Goron. Mae agyhrychir heb ganiatâd yn torri hawffraint y Goron a gall hyn arwain at erlyniad neu achos sifil. Rhif trwydded 100023386

### The Flintshire County Council

### (Prohibition and Restriction of Waiting and Loading and Parking Places)

### (Civil Enforcement and Consolidation) (Amendment No 62) Order 2024

### Gorchymyn Cyngor Sir Y Fflint

### (Gwahardd a Chyfyngu Aros a Lwytho a Mannau Parcio) (Gorfodi Sifil a Chydvfnërthu) (Gwelliant 62) 2024

Flintshire County Council  
Environment Directorate  
County Hall  
Mold  
CH7 6NF

Cyngor Sir Y Fflint  
Cyfarwyddiaeth yr Amgylchedd  
Neuadd Y Sir  
Yr Wyddgrug  
CH7 6NF



