

## HYSBYSIAD O GYNNIG

### **GORCHYMYN CYNGOR SIR Y FFLINT (FFYRDD AMRYWIOL) (TERFYN CYFLYMDER 20MYA, 30MYA, 40MYA, 50MYA A THERFYNAU CYFLYMDER CENEDLAETHOL. FFYRDD CYFYNGEDIG A HEB GYFYNGIAD) (A5104 A B5125 PENARLAG I FRYCHDYN) (TERFYN CYFLYMDER 30MYA, 40MYA A 50MYA) (DIWYGIAD RHIF 11) 202-**

Mae Cyngor Sir y Fflint yn cynnig gwneud Gorchymyn drwy arfer ei bwerau dan Adran 82 (2) (a) a 84 Deddf Rheoleiddio Traffig Ffyrdd 1984, a Rhan IV Atodlen 9 y Ddeddf, a'r holl bwerau galluogi eraill, gyda'r effaith o ddiwygio Gorchymyn Cyngor Sir y Fflint (Ffyrdd Amrywiol) (20mya, 30mya, 40mya, 50mya a Therfynau Cyflymder Cenedlaethol. Ffyrdd Cyfyngedig a heb Gyfyngiad) 2023, i gyflwyno:

a) Terfyn cyflymder o 30mya ar:

**B5125 Penarlâg i Frychdyn:** o bwynt 100 metr i'r de-ddwyrain o'i chyffordd â Moor Lane, Penarlâg i bwynt 249 metr i'r de-orllewin o'i chyffordd â Moor Lane, Penarlâg.

Bydd y Gorchymyn arfaethedig, os bydd yn diddymu Atodlen 1 a 2 Gorchymyn Cyngor Sir y Fflint (A5104 and B5125 Penarlâg i Frychdyn) (Ffordd Gyfyngedig, 20mya, 40mya a Therfyn Cyflymder 50mya) 2023 yn ei gyfanrwydd a bydd Atodlen 3 a 4 yn aros yn ddigyfnewid a bydd yn cael ei gyfuno i Ngorchymyn Cyngor Sir y Fflint (Ffyrdd Amrywiol) (20mya, 30mya, 40mya, 50mya a Therfynau Cyflymder Cenedlaethol Ffyrdd Cyfyngedig a Heb eu Cyfyngu) 2023.

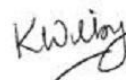
Ym mhob ystyr arall, bydd darpariaethau presennol Gorchymyn Cyngor Sir y Fflint (Ffyrdd Amrywiol) (20mya, 30mya, 40mya, 50mya a'r Terfynau Cyflymder Cenedlaethol. Ffyrdd Cyfyngedig a Heb Gyfyngiad) 2023 yn parhau mewn grym.

Gellir gweld copi o'r Hysbysiad, y Gorchymyn arfaethedig, ynghyd ag Atodlenni Mapiau yn dangos y darnau o ffyrdd y mae'r cynnig yn effeithio arnynt a datganiad o resymau'r Cyngor dros gynnig gwneud y Gorchymyn, yn Sir y Fflint yn Cysylltu, Llyfrgell Bwcle, Y Ganolfan Siopa, Bwcle, Sir y Fflint, CH7 2EF yn ystod oriau agor neu fe allwch eu gweld ar ein gwefan [www.siryffint.gov.uk](http://www.siryffint.gov.uk) > Preswylwyr > Ffyrdd, Strydoedd a Theithio > Gorchymynion Rheoleiddio Traffig neu fe allwch wneud cais am gopi o'r dogfennau drwy e-bostio [streetscene@flintshire.gov.uk](mailto:streetscene@flintshire.gov.uk) neu drwy ffonio 01352701234.

Dylid anfon gwrthwynebiadau i'r Gorchymyn arfaethedig, yn ogystal â'r rhesymau dros eu gwneud, yn ysgrifenedig at yr unigolyn yn y cyfeiriad isod neu trwy e-bostio [transportstrategyconsultation@flintshire.gov.uk](mailto:transportstrategyconsultation@flintshire.gov.uk) (gan ddyfynnu'r cyfeirnod SS/JB/B5125/30mph/11) erbyn dydd Gwener 20 Rhagfyr 2024.

Dyddiedig Dydd Gwener 29 Tachwedd 2024

Katie Wilby,  
Prif Swyddog (Gwasanaethau Stryd a Thrafnidiaeth)  
Neuadd y Sir,  
Yr Wyddgrug,  
Sir y Fflint.  
CH7 6NF



**GORCHYMYN CYNGOR SIR Y FFLINT**

**A5104 A B5125 PENARLAG I FRYCHDYN**

**(FFYRDD AMRYWIOL) (20MYA, 30MYA, 40MYA, 50MYA A'R  
TERFYNAU CYFLYMDER CENEDLAETHOL. FFYRDD CYFYNGEDIG  
A FFYRDD HEB GYFYNGIAD) (GWELLIANT 11) CYNGOR SIR Y  
FFLINT 202X**

---

**Katie Wilby  
Prif Swyddog (Gwasanaethau Stryd a Chludiant),  
Cyngor Sir y Fflint  
Neuadd y Sir  
Yr Wyddgrug  
Sir y Fflint  
CH7 6NF**

**GORCHYMYN CYNGOR SIR Y FFLINT  
A5104 A B5125 PENARLAG I FRYCHDYN**

**(FFYRDD AMRYWIOL) (20MYA, 30MYA, 40MYA, 50MYA A'R TERFYNAU CYFLYMDER  
CENEDLAETHOL. FFYRDD CYFYNGEDIG A FFYRDD HEB GYFYNGIAD) (GWELLIANT 11)  
CYNGOR SIR Y FFLINT 202X**

Mae Cyngor Sir y Fflint (y cyfeirir ato o hyn ymlaen fel “y Cyngor”) wrth ddefnyddio'i rymoedd dan Adran 82 (2) (a) 84 a Rhan IV Atodlen 9 Deddf Rheoleiddio Traffig Ffyrdd 1984 (y cyfeirir ati o hyn ymlaen fel “Deddf 1984”) a phob grym arall sy'n galluogi ac ar ôl ymgynghori â Phrif Swyddog yr Heddlu yn unol â Rhan III Atodlen 9 Deddf 1984, yn gwneud y Gorchymyn canlynol:

**ADRAN 1 – RHAGARWEINIOL**

**Enwi a chychwyn**

1. Daw'r Gorchymyn hwn i rym ar xx xx 202- a gellir cyfeirio ato fel (GORCHYMYN CYNGOR SIR Y FFLINT A5104 A B5125 PENARLAG I FRYCHDYN (FFYRDD AMRYWIOL) (20MYA, 30MYA, 40MYA, 50MYA A'R TERFYNAU CYFLYMDER CENEDLAETHOL. FFYRDD CYFYNGEDIG A HEB GYFYNGIAD) (DIWYGIAD RHIF 11) 202-

**Darpariaethau Cyffredinol**

2. Bydd Deddf Dehongli 1978 yn berthnasol ar gyfer dehongli'r Gorchymyn hwn gan ei fod yn berthnasol ar gyfer dehongli Deddf Seneddol.
3. Ac eithrio lle nodir yn wahanol, mae unrhyw gyfeiriad yn y Gorchymyn hwn at Erthygl neu Atodlen â rhif yn gyfeiriad at yr Erthygl neu'r Atodlen sy'n dwyn y rhif hwnnw yn y Gorchymyn hwn.
4. Ni fydd y darnau o ffyrdd a nodir yn Atodlen y Gorchymyn hwn bellach yn Ffyrdd Cyfyngedig at ddibenion Adran 81 Ddeddf 1984.
5. Ni chaiff unrhyw un yrru unrhyw gerbyd modur ar gyflymder uwch na 30 milltir yr awr ar y darnau o ffyrdd a nodir yn yr Atodlen 1 i'r Gorchymyn hwn.

6. Ni chaiff unrhyw un yrru unrhyw gerbyd modur ar gyflymder uwch na 40 milltir yr awr ar y darnau o ffyrdd a nodir yn yr Atodlen 2 i'r Gorchymyn hwn.
7. Ni chaiff unrhyw un yrru unrhyw gerbyd modur ar gyflymder uwch na 50 milltir yr awr ar y darnau o ffyrdd a nodir yn yr Atodlen 3 i'r Gorchymyn hwn.
8. Bydd y Gorchymyn yn diddymu Cyngor Sir y Fflint (A5104 a B5125 Penarlâg i Frychdyn) (Ffordd Gyfyngedig a therfyn cyflymder 20mya,40mya a 50mya ) 2023 yn ei gyfanrwydd.
9. Mewn grym o'r dyddiad a nodir yn Erthygl 1 uchod, bydd Atodlen Map M13, N12, a N13 Rhif Taflen Ddiwygiedig: 2 sydd wedi'u cynnwys yn y Gorchymyn hwn, yn disodli Atodlen Map M13, N12, a N13, Rhif Taflen Ddiwygiedig 1, yng Ngorchymyn (Ffyrdd Amrywiol) (20mya, 30mya, 40mya, 50mya a'r Terfynau Cyflymder Cenedlaethol. Ffyrdd Cyfyngedig a Heb Gyfyngiad) Cyngor Sir y Fflint 2023, mewn perthynas â'r ffyrdd a nodir yn yr Atodlen i'r Gorchymyn hwn.

**ATODLEN 1**  
**30 MYA**

<b>Enw'r Ffordd</b>	<b>Atodlen Map</b>	<b>Taflen i'w diwygio</b>
B5125	M13	2 (sy'n dirymu Taflen Ddiwygiedig 1 o Orchymyn 2023)
	N13	2 (sy'n dirymu Taflen Ddiwygiedig 1 o Orchymyn 2023)

**ATODLEN 2**  
**40 MYA**

<b>Enw'r Ffordd</b>	<b>Atodlen Map</b>	<b>Taflen i'w diwygio</b>
B5125	O12	1 (o Orchymyn 2023)
A5104 BRYCHDYN I	P12	1 (o Orchymyn 2023)

BRETTON	O12	1 (o Orchymyn 2023)
---------	-----	---------------------

**ATODLEN 3**  
**50 MYA**

Enw'r Ffordd	Atodlen Map	Taflen i'w diwygio
B5125	N12	2 (sy'n dirymu Taflen Ddiwygedig 1 o Orchymyn 2023)
	N13	2 (sy'n dirymu Taflen Ddiwygedig 1 o Orchymyn 2023)
	O12	1 (o Orchymyn 2023)
A5104 BRETTON I SALTNEY	P12	1 (o Orchymyn 2023)

**Gosodwyd SÊL GYFFREDIN** )

**CYNGOR SIR Y FFLINT** )

yn y fan hon )

y XX diwrnod o XXXXXXXX 202- )

ym mhresenoldeb:- )

**Y CADEIRYDD**

**RHEOLWR Y GWASANAETHAU CYFREITHIOL**

**PRIF SWYDDOG LLYWODRAETHU**

**UWCH GYFREITHIWR**

**GORCHYMYN CYNGOR SIR Y FFLINT (FFYRDD AMRYWIOL) (TERFYN CYFLYMDER  
20MYA, 30MYA, 40MYA, 50MYA A THERFYNAU CYFLYMDER CENEDLAETHOL.  
FFYRDD CYFYNGEDIG A HEB GYFYNGIAD)  
(A5104 A B5125 PENARLAG I FRYCHDYN)  
(TERFYN CYFLYMDER 30MYA, 40MYA A 50MYA) (DIWYGIAD RHIF 11) 202-**

**DATGANIAD O RESYMAU DROS ARGYMELL GWNEUD Y GORCHYMYN**

Cynigir cyflwyno terfyn cyflymder o 30mya ar rannau o'r B5125 Penarlâg.

Ym mis Mai 2024, yn dilyn penodiad y Gweinidog Cludiant newydd, Ken Skates, cyhoeddodd Llywodraeth Cymru raglen wrando a'u gwelodd yn ymrwmo i gydweithio ag awdurdodau lleol i baratoi'r tir ar gyfer newidiadau, gan adolygu'r canllawiau ar ba ffyrdd lleol allai gael eu heithrio rhag y terfyn cyflymder 20mya diofyn a gyflwynwyd ar ffyrdd cyfyngedig ar 17 Medi 2023.

Yn dilyn cyhoeddiad Ken Skates, anogwyd trigolion Cymru i gyflwyno sylwadau i'w hawdurdodau lleol yn dweud pa ffyrdd, yn eu barn nhw, ddylai ddychwelyd i derfyn cyflymder o 30mya. Daeth dros 1,000 o geisiadau unigol i law'r Awdurdod yn dilyn lansio Rhaglen Wrando LIC. Bydd pob cais a ddaeth i law yn cael eu hasesu'n unol â meini prawf Llywodraeth Cymru, '*Gosod terfynau cyflymder o 30mya ar ffyrdd cyfyngedig: canllawiau i awdurdodau priffyrdd*', ac mae hyn yn cynnwys cynnal asesiad manwl o bob ffordd.

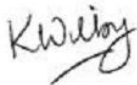
Wrth bennu a ddylid codi terfyn cyflymder i 30mya ai peidio, dylai awdurdodau priffyrdd ystyried meini prawf amrywiol, gan gynnwys lle, symudiad a nodweddion ffyrdd, sydd i'w gweld yn y ddogfen uchod, ac unrhyw amodau lleol ychwanegol yr ystyrir eu bod yn berthnasol.

Mae'r ffyrdd uchod wedi cael eu clustnodi fel rhai sy'n bodloni'r gofynion (drwy'r broses asesu ac yn unol â'r canllawiau diwygiedig) i'w newid yn ôl i derfyn cyflymder o 30mya.

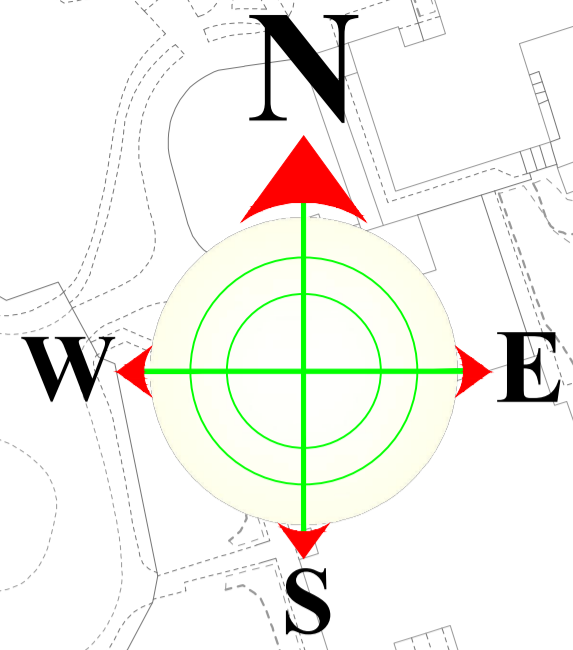
Mae'r Awdurdod yn parhau â'i gyfrifoldeb i ystyried symudiad cyfleus a diogel cerbydau modur a thraffig arall, a nod y mesurau arfaethedig yw sicrhau bod y perygl yn cael ei leihau ar gyfer defnyddwyr ffordd ynghyd â gwella amwynder yr ardal.

Ceir manylion y cynigion yn yr Hysbysiad Cyhoeddus ac maent wedi'u cynnwys yn y Gorchymyn Drafft arfaethedig.

Dyddiedig dydd Gwener 29 Tachwedd 2024

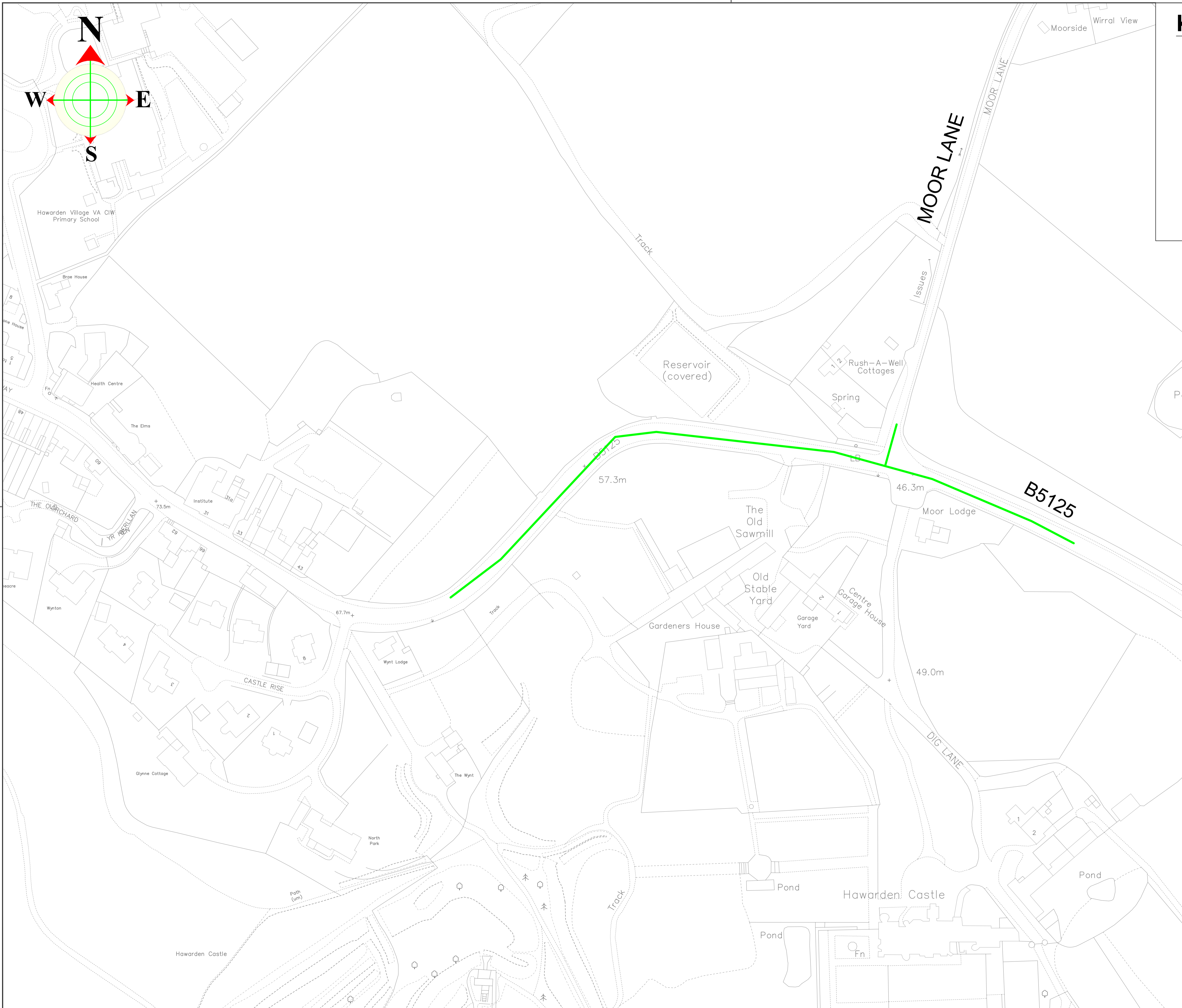


Katie Wilby  
Prif Swyddog (Gwasanaethau Stryd a Thrafnidiaeth),  
Neuadd y Sir,  
Yr Wyddgrug,  
Sir y Fflint.  
CH7 6NF



**KEY**

Terfyn Cyflymder  
30mya Arfaethedig  
Proposed 30mph  
Speed limit



This map is reproduced from Ordnance Survey material with the permission of Ordnance Survey on behalf of the Controller of Her Majesty's Stationery Office. © Crown Copyright. Unauthorised reproduction infringes Crown Copyright and may lead to prosecution or civil proceedings. Licence number 100023386. Flintshire County Council, 2018.

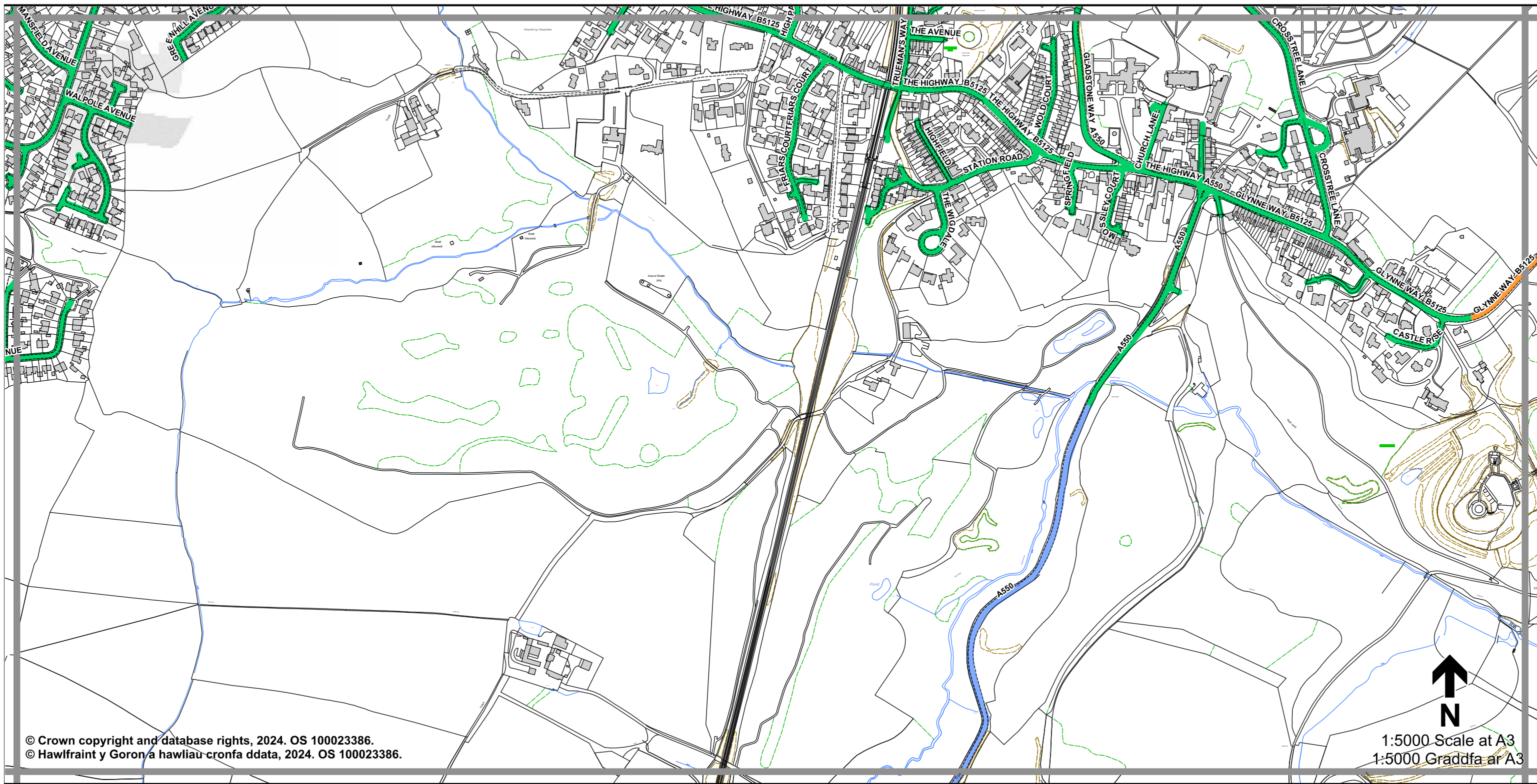
PRELIMINARY	APPROVAL	CONSTRUCTION
Ph/Rev.	Revision Details	Rev.by Chk.by Date



**StreetScene** County Hall, Mold, CH7 6NF  
 Chief Officer (Streetscene and Transportation): Prit Gwyddog (Gwasanaethau Stryd a Thrafnidiaeth)

Project:  
 Proposed 30 Speed Limit  
 Terfyn Cyflymder 30mya Arfaethedig  
 B5125 Hawarden / Penarlâg.  
 Sheet 1 of 1

Flintshire County Council - Environment Directorate, County Hall 1, Mold CH7 6NF			
Contact Name:	Nick Williams	Telephone:	01352 704642
Drawn by:	Nick Williams	Fax No:	01352 70
Checked by:	Lee Shone	Date:	October 2024
Scales at A1:	1: NTS	Drawing No:	HT/24/B5125 Hawarden/201
		Phase/Rev:	P1



© Crown copyright and database rights, 2024. OS 100023386.  
 © Hawlfraint y Goron a hawliau cronfa ddata, 2024. OS 100023386.

1:5000 Scale at A3  
 1:5000 Graddfa ar A3

**Legend / Eglurhad**

- — — 20 mph by Order  
20 mya drwy Orchymyn
- Restricted Road (20 mph)  
Ffordd Gyfyngedig (20 mya)
- 30 mph / mya
- 40 mph / mya
- 50 mph / mya
- National Speed Limit applies  
Terfyn Cyflymder Cenedlaethol yn berthnasol
- Derestricted by Order (National Speed Limit applies)  
Heb Gyfyngiad drwy Orchymyn (Terfyn Cyflymder Cenedlaethol yn berthnasol)
- Roads subject to separate Orders  
Ffyrdd sy'n destun Gorchmynion ar wahân
- County Boundary / Ffin y Sir

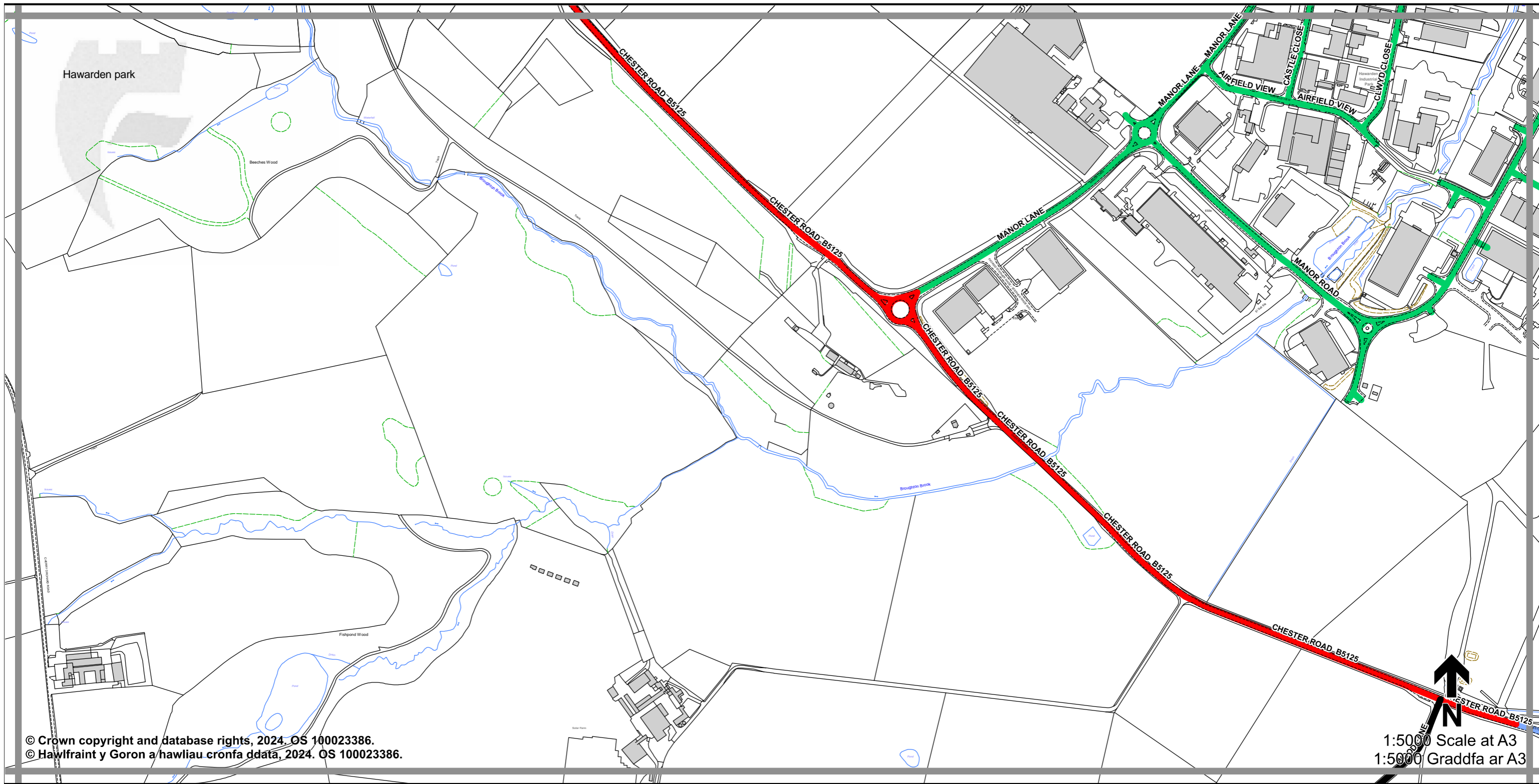


**THE FLINTSHIRE COUNTY COUNCIL (VARIOUS ROADS) (20MPH, 30MPH, 40MPH, 50MPH AND NATIONAL SPEED LIMITS, RESTRICTED AND DERESTRICTED ROADS) (AMENDMENT 11) ORDER 202x.**  
**GORCHMYN (FFYRDD AMRYWIOL) (20MYA, 30MYA, 40MYA, 50MYA A'R TERFYNAU CYFLYMDER CENEDLAETHOL, FFYRDD CYFYNGEDIG A FFYRDD HEB GYFYNGIAD) (GWELLIANT 11) CYNGOR SIR Y FFLINT 202x.**

**Sheet**  
**M13**  
**Dalen**

**Sheet Revision Number:**  
 Rhif Adolgiad Y Ddalen: **2**  
**Sheet Active from:**  
 Dalen yn weithredol o: **xx/xx/xxx**





© Crown copyright and database rights, 2024. OS 100023386.  
 © Hawlfraint y Goron a hawliau cronfa ddata, 2024. OS 100023386.

1:5000 Scale at A3  
 1:5000 Graddfa ar A3

**Legend / Eglurhad**

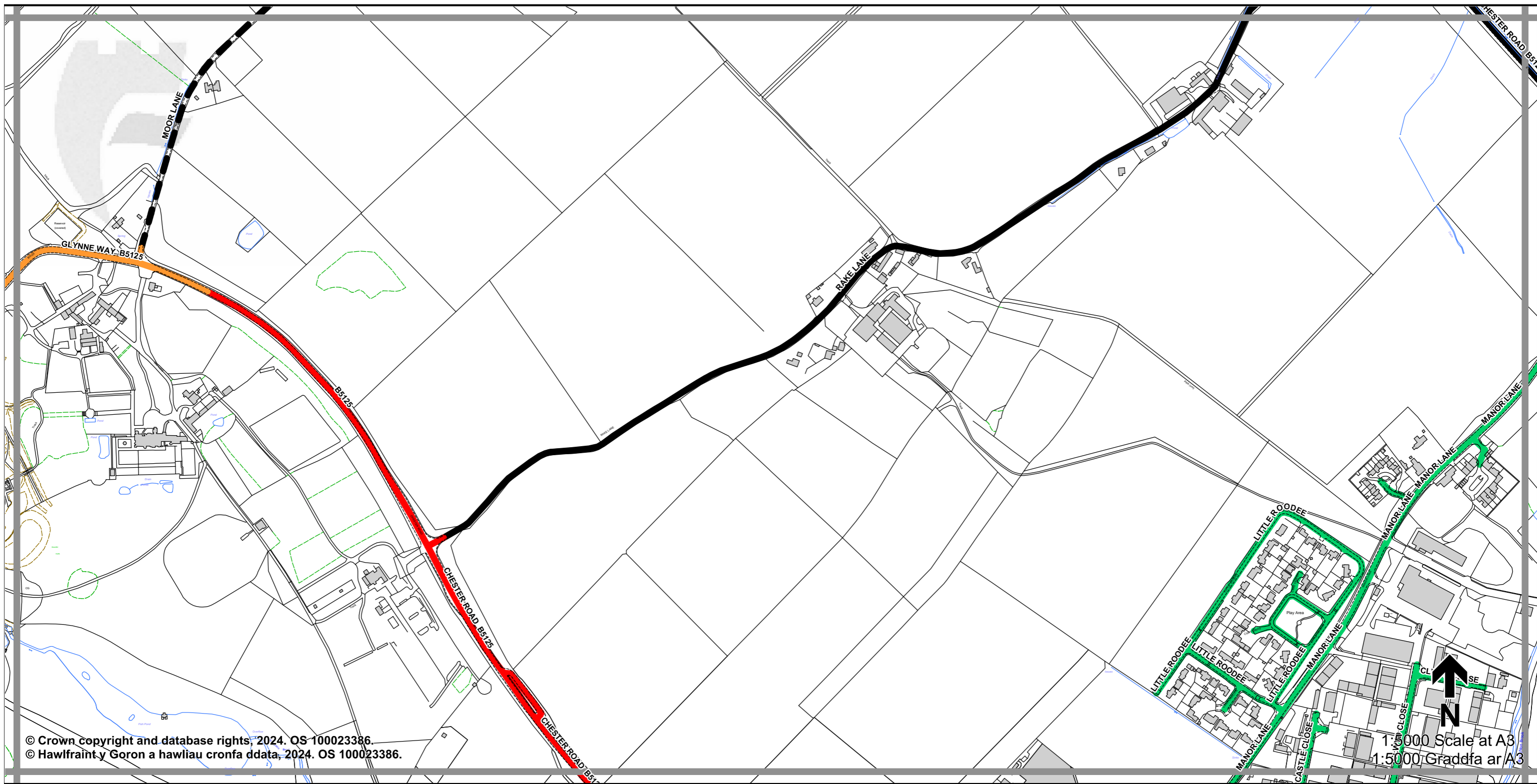
- — — 20 mph by Order  
20 mya drwy Orchymyn
- Restricted Road (20 mph)  
Ffordd Gyfyngedig (20 mya)
- 30 mph / mya
- 40 mph / mya
- 50 mph / mya
- National Speed Limit applies  
Terfyn Cyflymder Cenedlaethol yn berthnasol
- - - Derestricted by Order (National Speed Limit applies)  
Heb Gyfyngiad drwy Orchymyn (Terfyn Cyflymder Cenedlaethol yn berthnasol)
- Roads subject to separate Orders  
Ffyrdd sy'n destun Gorchmynion ar wahân
- County Boundary / Ffin y Sir



**THE FLINTSHIRE COUNTY COUNCIL (VARIOUS ROADS) (20MPH, 30MPH, 40MPH, 50MPH AND NATIONAL SPEED LIMITS, RESTRICTED AND DERESTRICTED ROADS) (AMENDMENT 11) ORDER 202x.**  
**GORCHYMYN (FFYRDD AMRYWIOL) (20MYA, 30MYA, 40MYA, 50MYA A'R TERFYNAU CYFLYMDER CENEDLAETHOL, FFYRDD CYFYNGEDIG A FFYRDD HEB GYFYNGIAD) (GWELLIANT 11) CYNGOR SIR Y FFLINT 202x.**

**Sheet  
N12  
Dalen**

**Sheet Revision Number:  
Rhif Adolgiad Y Ddalen: 2**  
**Sheet Active from:  
Dalen yn weithredol o: xx/xx/xxx**



© Crown copyright and database rights, 2024. OS 100023386.  
 © Hawlfraint y Goron a hawliau cronfa ddata, 2024. OS 100023386.

1:5000 Scale at A3  
 1:5000 Graddfa ar A3

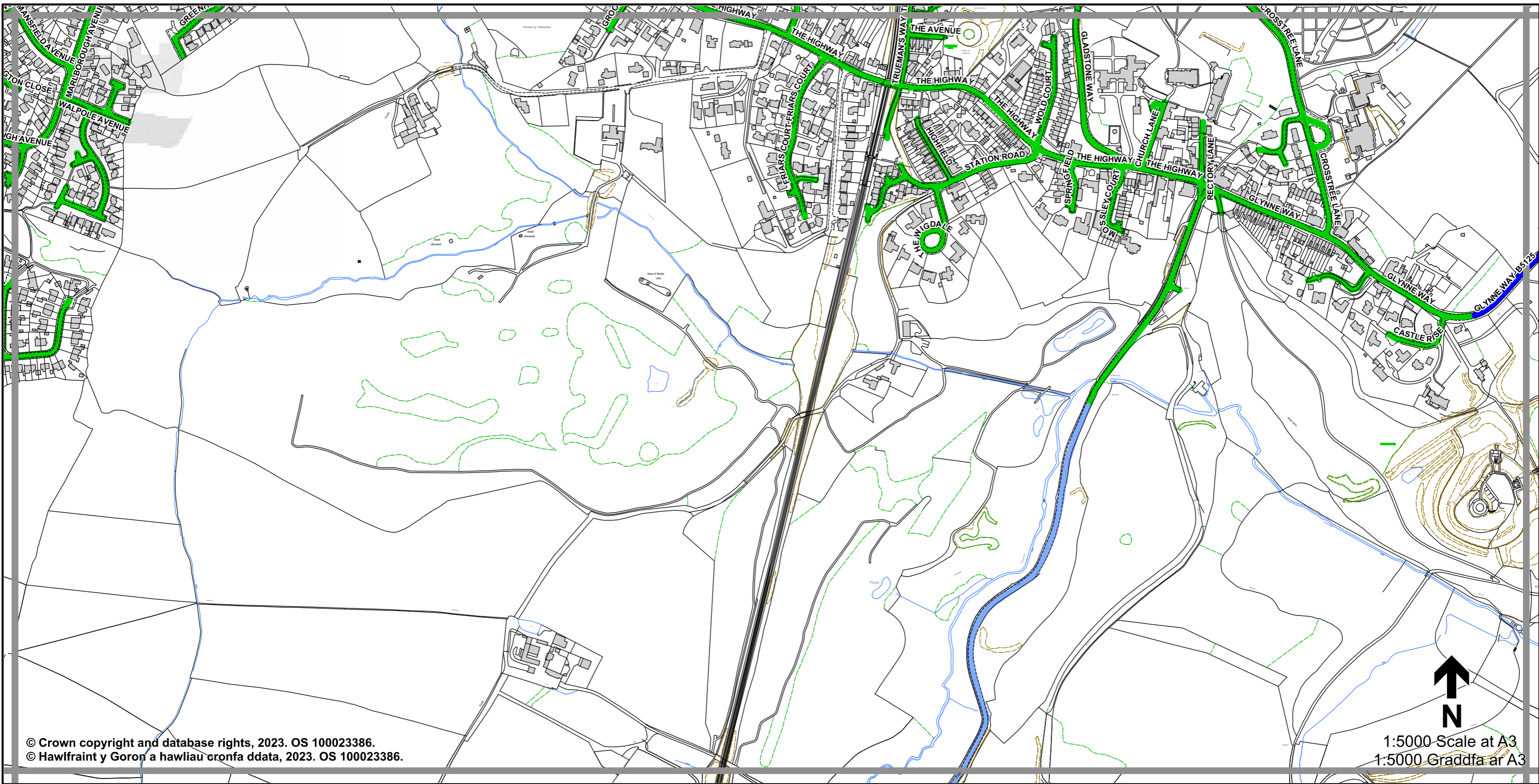
**Legend / Eglurhad**

- 20 mph by Order  
20 mya drwy Orchymyn
- Restricted Road (20 mph)  
Ffordd Gyfyngedig (20 mya)
- 30 mph / mya
- 40 mph / mya
- 50 mph / mya
- National Speed Limit applies  
Terfyn Cyflymder Cenedlaethol yn berthnasol
- Derestricted by Order (National Speed Limit applies)  
Heb Gyfyngiad drwy Orchymyn (Terfyn Cyflymder Cenedlaethol yn berthnasol)
- Roads subject to separate Orders  
Ffyrdd sy'n destun Gorchmynion ar wahân
- County Boundary / Ffin y Sir



**THE FLINTSHIRE COUNTY COUNCIL (VARIOUS ROADS) (20MPH, 30MPH, 40MPH, 50MPH AND NATIONAL SPEED LIMITS, RESTRICTED AND DERESTRICTED ROADS) (AMENDMENT 11) ORDER 202x.**  
**GORCHYMYN (FFYRDD AMRYWIOL) (20MYA, 30MYA, 40MYA, 50MYA A'R TERFYNAU CYFLYMDER CENEDLAETHOL, FFYRDD CYFYNGEDIG A FFYRDD HEB GYFYNGIAD) (GWELLIANT 11) CYNGOR SIR Y FFLINT 202x.**

<b>Sheet</b> <b>N13</b> <b>Dalen</b>	<b>Sheet Revision Number:</b> <b>Rhif Adolgiad Y Ddalen: 2</b>  <b>Sheet Active from:</b> <b>Dalen yn weithredol o: xx/xx/xxx</b>
--------------------------------------------	-----------------------------------------------------------------------------------------------------------------------------------------------



© Crown copyright and database rights, 2023. OS 100023386.  
 © Hawlfraint y Goron a hawliau cronfa ddata, 2023. OS 100023386.

1:5000 Scale at A3  
 1:5000 Graddfa ar A3

**Legend / Eglurhad**

- — — 20 mph by Order  
20 mya drwy Orchymyn
- Restricted Road (20 mph)  
Ffordd Gyfyngedig (20 mya)
- 30 mph / mya
- 40 mph / mya
- 50 mph / mya
- National Speed Limit applies  
Terfyn Cyflymder Cenedlaethol yn berthnasol
- - - Derestricted by Order (National Speed Limit applies)  
Heb Gyfyngiad drwy Orchymyn (Terfyn Cyflymder Cenedlaethol yn berthnasol)
- Roads subject to separate Orders  
Ffyrdd sy'n destun Gorchmynion ar wahân
- County Boundary / Ffin y Sir

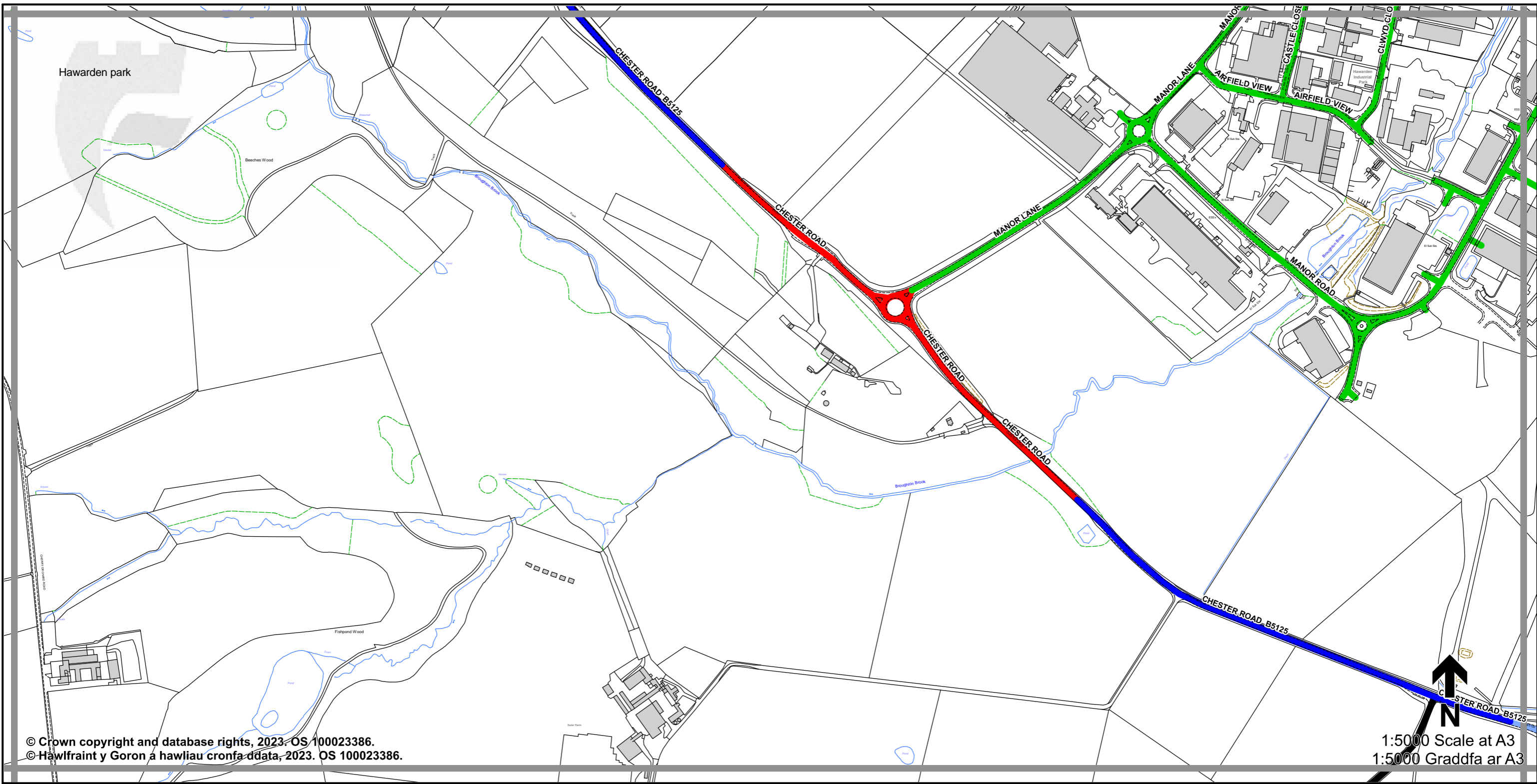


**THE FLINTSHIRE COUNTY COUNCIL (VARIOUS ROADS) (20MPH, 30MPH, 40MPH, 50MPH AND NATIONAL SPEED LIMITS. RESTRICTED AND DERESTRICTED ROADS) ORDER 2023.**

**GORCHYMYN (FFYRDD AMRYWIOL) (20MYA, 30MYA, 40MYA, 50MYA A'R TERFYNAU CYFLYMDER CENEDLAETHOL. FFYRDD CYFYNGEDIG A FFYRDD HEB GYFYNGIAD) CYNGOR SIR Y FFLINT 2023.**

**Sheet M13**  
Dalen

Sheet Revision Number: **1**  
 Rhif Adolgiad Y Ddalen:  
 Sheet Active from: **19/09/2023**  
 Dalen yn weithredol o:



**Legend / Eglurhad**

- |  |                                                        |  |                                                                                                                                   |
|--|--------------------------------------------------------|--|-----------------------------------------------------------------------------------------------------------------------------------|
|  | 20 mph by Order<br>20 mya drwy Orchymyn                |  | National Speed Limit applies<br>Terfyn Cyflymder Cenedlaethol yn berthnasol                                                       |
|  | Restricted Road (20 mph)<br>Ffordd Gyfyngedig (20 mya) |  | Derestricted by Order (National Speed Limit applies)<br>Heb Gyfyngiad drwy Orchymyn (Terfyn Cyflymder Cenedlaethol yn berthnasol) |
|  | 30 mph / mya                                           |  | Roads subject to separate Orders<br>Ffyrdd sy'n destun Gorchmynion ar wahân                                                       |
|  | 40 mph / mya                                           |  | County Boundary / Ffin y Sir                                                                                                      |
|  | 50 mph / mya                                           |  |                                                                                                                                   |



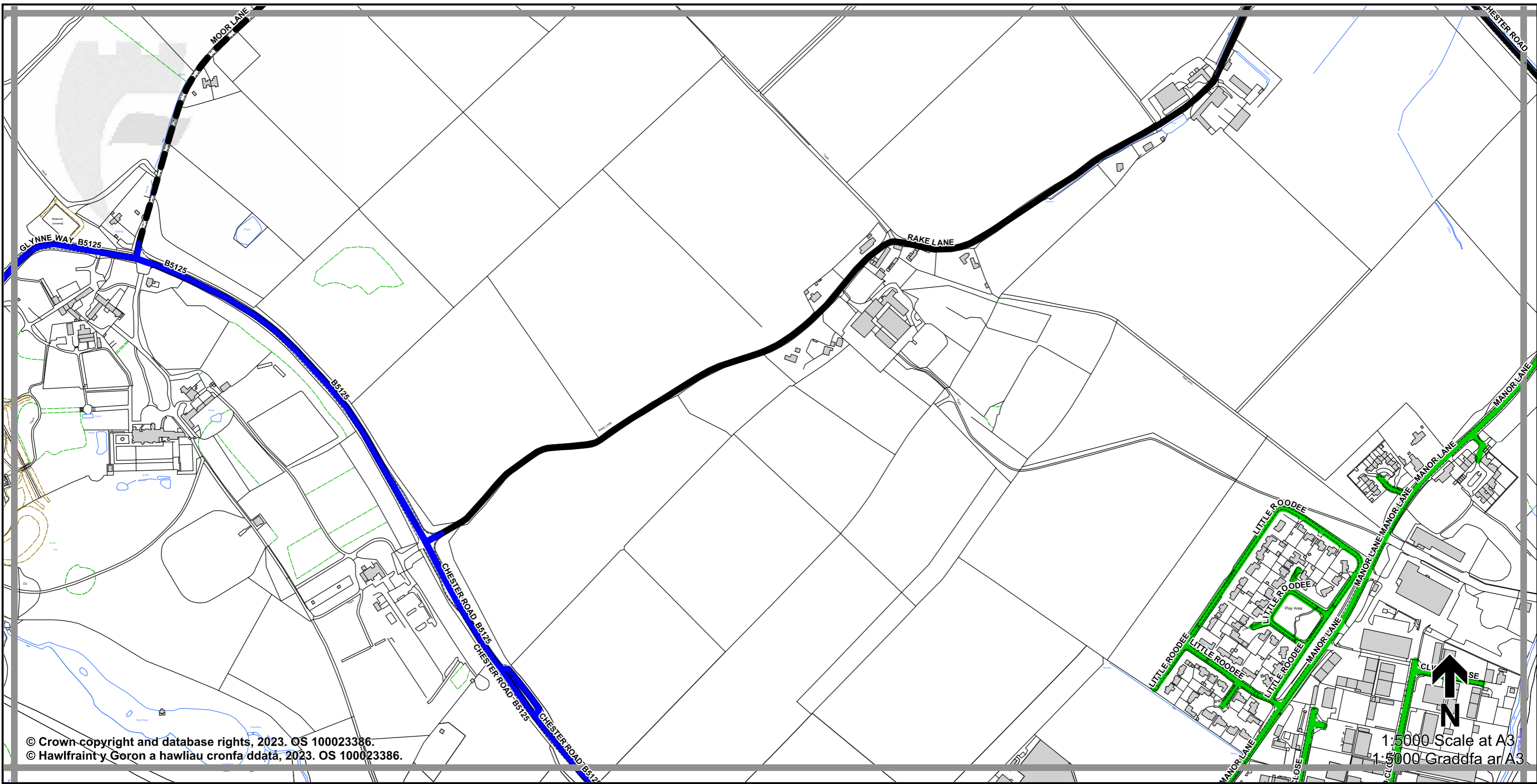
**THE FLINTSHIRE COUNTY COUNCIL (VARIOUS ROADS) (20MPH, 30MPH, 40MPH, 50MPH AND NATIONAL SPEED LIMITS. RESTRICTED AND DERESTRICTED ROADS) ORDER 2023.**

**GORCHYMYN (FFYRDD AMRYWIOL) (20MYA, 30MYA, 40MYA, 50MYA A'R TERFYNAU CYFLYMDER CENEDLAETHOL. FFYRDD CYFYNGEDIG A FFYRDD HEB GYFYNGIAD) CYNGOR SIR Y FFLINT 2023.**

**Sheet N12**  
**Dalen**

Sheet Revision Number:  
Rhif Adolgiad Y Ddalen: **1**

Sheet Active from:  
Dalen yn weithredol o: **19/09/2023**



© Crown copyright and database rights, 2023. OS 100023386.  
 © Hawlfraint y Goron a hawliau cronfa ddata, 2023. OS 100023386.

1:5000 Scale at A3  
 1:5000 Graddfa ar A3

**Legend / Eglurhad**

- 20 mph by Order  
20 mya drwy Orchymyn
- Restricted Road (20 mph)  
Ffordd Gyfyngedig (20 mya)
- 30 mph / mya
- 40 mph / mya
- 50 mph / mya
- National Speed Limit applies  
Terfyn Cyflymder Cenedlaethol yn berthnasol
- Derestricted by Order (National Speed Limit applies)  
Heb Gyfyngiad drwy Orchymyn (Terfyn Cyflymder Cenedlaethol yn berthnasol)
- Roads subject to separate Orders  
Ffyrdd sy'n destun Gorchmynion ar wahân
- County Boundary / Ffin y Sir



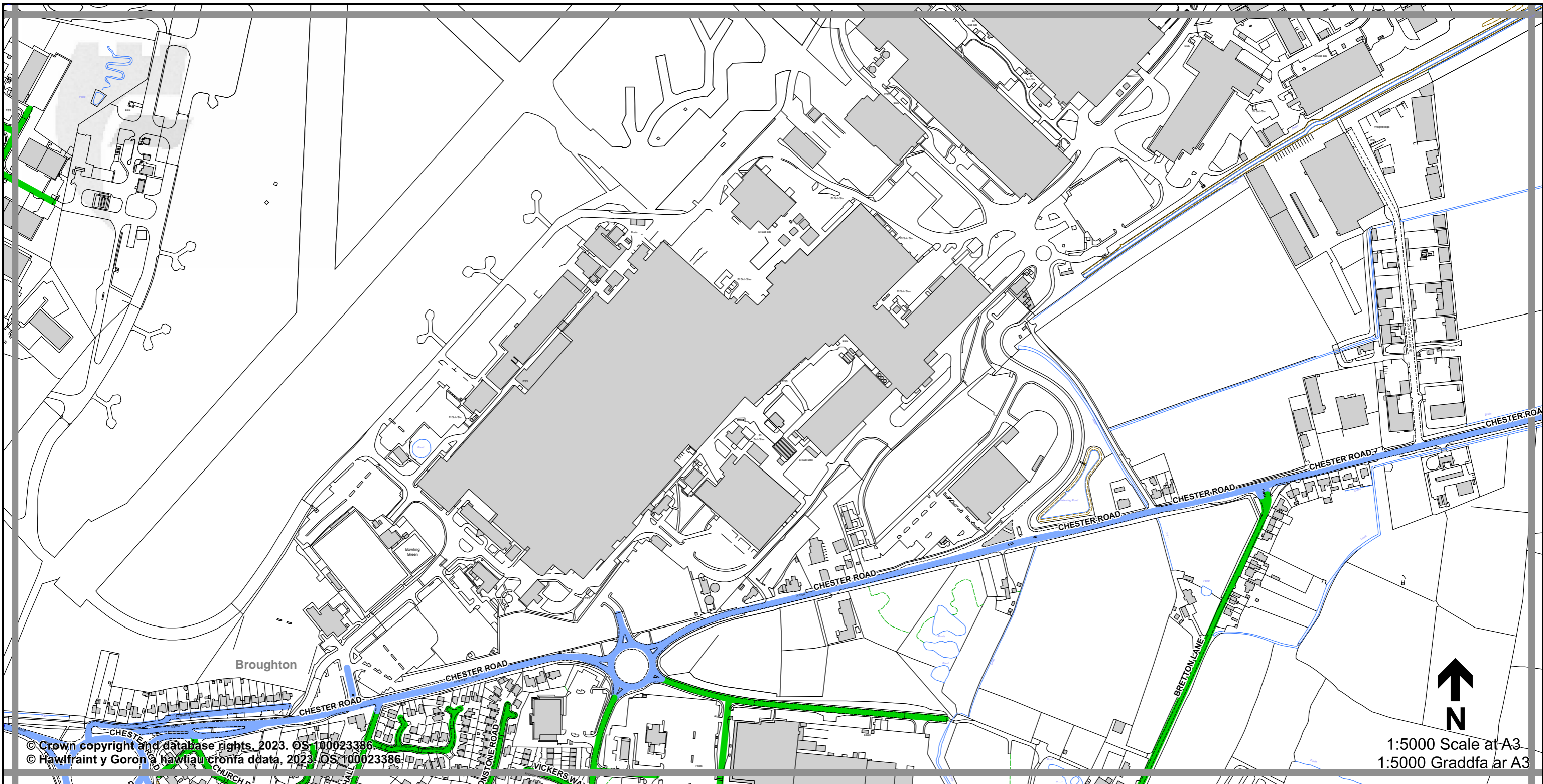
**THE FLINTSHIRE COUNTY COUNCIL (VARIOUS ROADS) (20MPH, 30MPH, 40MPH, 50MPH AND NATIONAL SPEED LIMITS. RESTRICTED AND DERESTRICTED ROADS) ORDER 2023.**

**GORCHYMYN (FFYRDD AMRYWIOL) (20MYA, 30MYA, 40MYA, 50MYA A'R TERFYNAU CYFLYMDER CENEDLAETHOL. FFYRDD CYFYNGEDIG A FFYRDD HEB GYFYNGIAD) CYNGOR SIR Y FFLINT 2023.**

**Sheet**  
**N13**  
**Dalen**

Sheet Revision Number:  
 Rhif Adolgiad Y Ddalen: **1**

Sheet Active from:  
 Dalen yn weithredol o: **19/09/2023**



**Legend / Eglurhad**

- — — 20 mph by Order  
20 mya drwy Orchymyn
- Restricted Road (20 mph)  
Ffordd Gyfyngedig (20 mya)
- 30 mph / mya
- 40 mph / mya
- 50 mph / mya
- National Speed Limit applies  
Terfyn Cyflymder Cenedlaethol yn berthnasol
- Derestricted by Order (National Speed Limit applies)  
Heb Gyfyngiad drwy Orchymyn (Terfyn Cyflymder Cenedlaethol yn berthnasol)
- Roads subject to separate Orders  
Ffyrdd sy'n destun Gorchmynion ar wahân
- County Boundary / Ffin y Sir



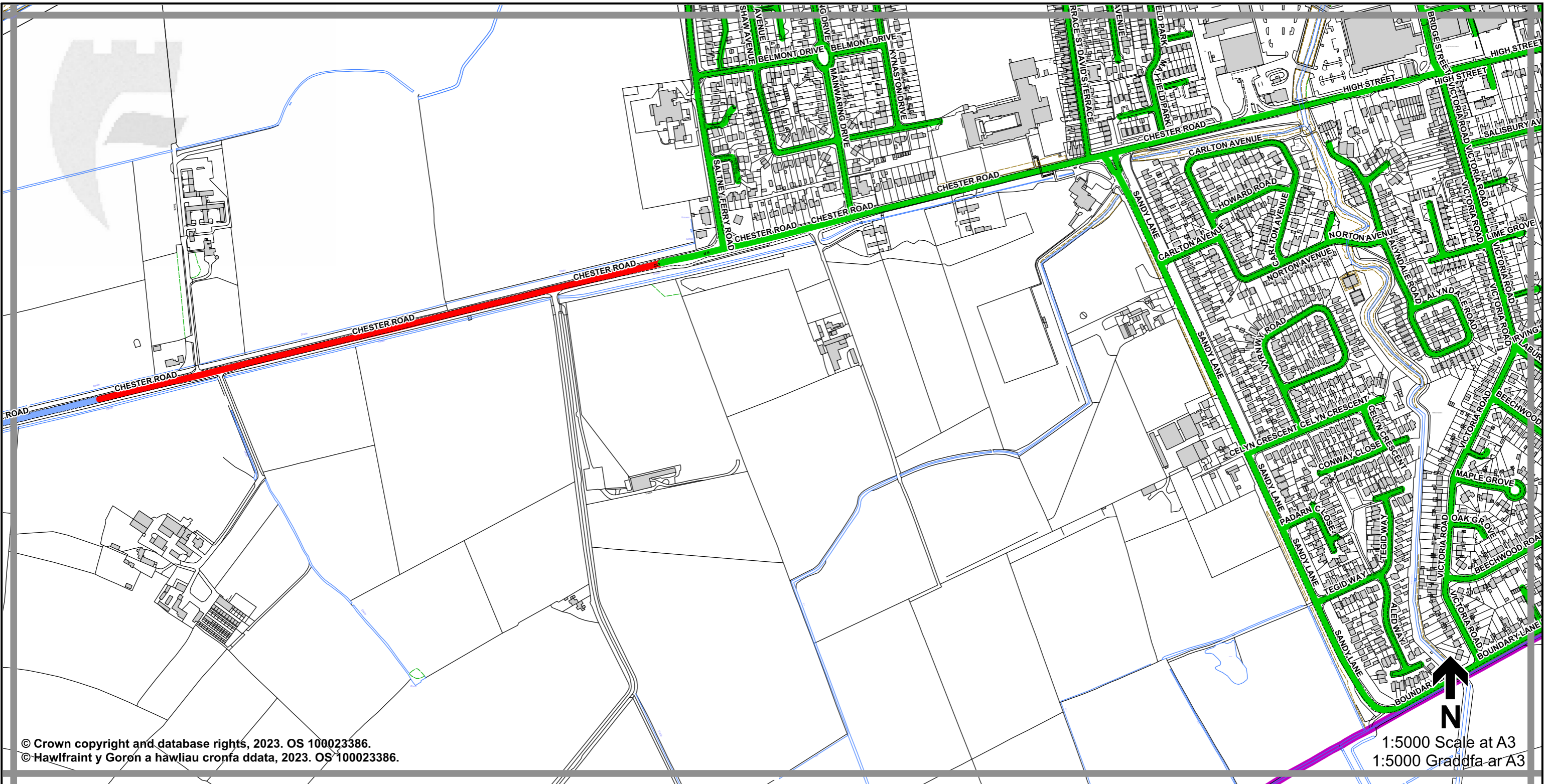
**THE FLINTSHIRE COUNTY COUNCIL (VARIOUS ROADS) (20MPH, 30MPH, 40MPH, 50MPH AND NATIONAL SPEED LIMITS. RESTRICTED AND DERESTRICTED ROADS) ORDER 2023.**

**GORCHYMYN (FFYRDD AMRYWIOL) (20MYA, 30MYA, 40MYA, 50MYA A'R TERFYNAU CYFLYMDER CENEDLAETHOL. FFYRDD CYFYNGEDIG A FFYRDD HEB GYFYNGIAD) CYNGOR SIR Y FFLINT 2023.**

**Sheet**  
**012**  
**Dalen**

**Sheet Revision Number:**  
**Rhif Adolgiad Y Ddalen:** **1**

**Sheet Active from:**  
**Dalen yn weithredol o:** **19/09/2023**



© Crown copyright and database rights, 2023. OS 100023386.  
 © Hawffraint y Goron a hawliau cronfa ddata, 2023. OS 100023386.

1:5000 Scale at A3  
 1:5000 Graddfa-ar A3

**Legend / Eglurhad**

- — — 20 mph by Order  
20 mya drwy Orchymyn
- Restricted Road (20 mph)  
Ffordd Gyfyngedig (20 mya)
- 30 mph / mya
- 40 mph / mya
- 50 mph / mya
- National Speed Limit applies  
Terfyn Cyflymder Cenedlaethol yn berthnasol
- Derestricted by Order (National Speed Limit applies)  
Heb Gyfyngiad drwy Orchymyn (Terfyn Cyflymder Cenedlaethol yn berthnasol)
- Roads subject to separate Orders  
Ffyrdd sy'n destun Gorchmynion ar wahân
- County Boundary / Ffin y Sir



**THE FLINTSHIRE COUNTY COUNCIL (VARIOUS ROADS) (20MPH, 30MPH, 40MPH, 50MPH AND NATIONAL SPEED LIMITS. RESTRICTED AND DERESTRICTED ROADS) ORDER 2023.**

**GORCHYMYN (FFYRDD AMRYWIOL) (20MYA, 30MYA, 40MYA, 50MYA A'R TERFYNAU CYFLYMDER CENEDLAETHOL. FFYRDD CYFYNGEDIG A FFYRDD HEB GYFYNGIAD) CYNGOR SIR Y FFLINT 2023.**

Sheet  
**P12**  
 Dalen

Sheet Revision Number:  
 Rhif Adolgiad Y Ddalen: **1**

Sheet Active from:  
 Dalen yn weithredol o: **19/09/2023**