

## **HYSBYSIAD O GYNNIG**

### **Gorchymyn Cyngor Sir y Fflint (B5101 Ffordd Llanfynydd, Ffordd Ddienw 1 a Ffordd Ddienw 2, Llanfynydd) (Terfyn Cyflymder 20mya a 30mya) 202x**

Mae Cyngor Sir y Fflint (y cyfeirir ato o hyn ymlaen fel "y Cyngor") wrth ddefnyddio'i bwerau dan Adran 84 a Rhan IV o Atodlen 9 Deddf Rheoleiddio Traffig Ffyrdd 1984 (y cyfeirir ati o hyn ymlaen fel "Deddf 1984") a phob pŵer galluogi arall ac ar ôl ymgynghori â Phrif Swyddog yr Heddlu yn unol â Rhan III Atodlen 9 Deddf 1984, yn gwneud y Gorchymyn canlynol:

- a) Gosod terfyn cyflymder o 20mya yn y darnau o ffordd a nodir yn Atodlen 1 yr hysbysiad hwn.
- b) Gosod terfyn cyflymder o 30mya yn y darnau o ffordd a nodir yn Atodlen 2 yr hysbysiad hwn.
- c) Bydd y Gorchymyn, os caiff ei wneud, yn dirymu Gorchymyn Cyngor Sir y Fflint (Ffordd Llanfynydd) (Terfyn Cyflymder 20mya) 2023 a Gorchymyn Cyngor Sir y Fflint (B5101 Llanfynydd), (Terfyn Cyflymder 30mya) 2016 yn llwyr.

#### **ATODLEN 1**

##### **Terfyn Cyflymder 20mya**

**B5101 Ffordd Llanfynydd, Llanfynydd**, o bwynt 10 metr i'r de-ddwyrain o'i chyffordd â'r Ffordd Ddienw 2, a leolir i'r gorllewin o'r B5101 Ffordd Llanfynydd, am bellter o 34 metr i gyfeiriad y gogledd-orllewin.

**Ffordd Ddienw 1, Llanfynydd, a leolir i'r dwyrain o'r B5101 Ffordd Llanfynydd**: O'i chyffordd gyda'r B5101 Ffordd Llanfynydd ar bwynt rhwng eiddo a elwir yn Archway House a Thŷ Capel am bellter o 33 metr i gyfeiriad y dwyrain.

**Ffordd Ddienw 2, Llanfynydd, a leolir i'r gorllewin o'r B5101 Ffordd Llanfynydd**: O'i chyffordd gyda'r B5101 Ffordd Llanfynydd ar bwynt rhwng eiddo a elwir yn Llys Awel a New Millward House am bellter o 160 metr i gyfeiriad y gorllewin.

#### **ATODLEN 2**

##### **Terfyn Cyflymder 30mya**

**B5101 Ffordd Llanfynydd**: o bwynt 24 metr i'r gogledd orllewin o'i chyffordd â'r Ffordd Ddienw 1, a leolir i'r dwyrain o'r B5101 Llanfynydd, am bellter o 367 metr i gyfeiriad y gogledd-orllewin.

Gellir gweld copi o'r Gorchymyn arfaethedig, ynghyd â chynllun yn dangos y darnau o ffordd y mae'r Gorchymyn arfaethedig yn berthnasol iddynt a datganiad o resymau'r Cyngor dros gynnig gwneud y Gorchymyn, yn Sir y Fflint yn Cysylltu, Llyfrgell yr Wyddgrug, Ffordd yr Iarll, Yr Wyddgrug, Sir y Fflint CH7 1AP yn ystod oriau agor neu fe allwch eu gweld ar ein gwefan [www.sirryffint.gov.uk](http://www.sirryffint.gov.uk) > Preswylwyr > Ffyrdd, Strydoedd a Theithio > Gorchymynion Rheoleiddio Traffig neu fe allwch wneud cais am gopi o'r dogfennau drwy e-bostio [streetscene@flintshire.gov.uk](mailto:streetscene@flintshire.gov.uk) neu drwy ffonio 01352 701234.

Dylid anfon gwrthwynebiadau i'r Gorchymyn arfaethedig, yn ogystal â'r sail dros wrthwynebu, yn ysgrifenedig at yr unigolyn isod neu drwy anfon e-bost at [transportstrategyconsultation@flintshire.gov.uk](mailto:transportstrategyconsultation@flintshire.gov.uk) (gan ddyffynnu'r cyfeirnod SS/JB/20mph/30mph) erbyn dydd Gwener, 9 Chwefror 2024.



Katie Wilby,  
Prif Swyddog (Gwasanaethau Stryd a Thrafnidiaeth),  
Neuadd y Sir,  
Yr Wyddgrug  
Sir y Fflint.  
CH7 6NF  
Dydd Gwener 19 Ionawr 2024

**Gorchymyn Cyngor Sir y Fflint  
(B5101 Ffordd Llanfynydd, Ffordd Ddienw 1 a Ffordd Ddienw 2, Llanfynydd)  
(Terfyn Cyflymder 20mya a 30mya) 202x**

**GORCHYMYN**

**fel y nodir oddi mewn**

**Katie Wilby  
Prif Swyddog (Gwasanaethau Stryd a Thrafnidiaeth)  
Cyngor Sir y Fflint  
Neuadd y Sir  
Yr Wyddgrug  
Sir y Fflint  
CH7 6NF**

**Gorchymyn Cyngor Sir y Fflint**  
**(B5101 Ffordd Llanfynydd, Ffordd Ddienw 1 a Ffordd Ddienw 2, Llanfynydd)**  
**(Terfyn Cyflymder 20mya a 30mya) 202x**

Mae Cyngor Sir y Fflint (y cyfeirir ato o hyn ymlaen fel “y Cyngor”) wrth ddefnyddio’i bwerau dan Adran 84 a Rhan IV o Atodlen 9 Deddf Rheoleiddio Traffig Ffyrdd 1984 (y cyfeirir ati o hyn ymlaen fel “Deddf 1984”) a phob pŵer galluogi arall ac ar ôl ymgynghori â Phrif Swyddog yr Heddlu yn unol â Rhan III Atodlen 9 Deddf 1984, yn gwneud y Gorchymyn canlynol:

1. Ac eithrio lle nodir yn wahanol, mae unrhyw gyfeiriad yn y Gorchymyn hwn at Erthygl neu Atodlen â rhif, yn gyfeiriad at yr Erthygl neu’r Atodlen sy’n dwyn y rhif hwnnw yn y Gorchymyn hwn.
2. Ni chaiff unrhyw berson yrru unrhyw gerbyd modur ar gyflymder uwch na 20 milltir yr awr ar y darn o ffordd a nodir yn Atodlen 1 y Gorchymyn hwn.
3. Ni chaiff unrhyw berson yrru unrhyw gerbyd modur ar gyflymder uwch na 30 milltir yr awr ar y darn o ffordd a nodir yn Atodlen 2 y Gorchymyn hwn.
4. Bydd Deddf Dehongli 1978 yn berthnasol ar gyfer dehongliad y Gorchymyn hwn gan ei fod yn berthnasol ar gyfer dehongli Deddf Seneddol.
5. Bydd y Gorchymyn yn dirymu Gorchymyn Cyngor Sir y Fflint (Ffordd Llanfynydd (Terfyn Cyflymder 20mya) 2023 yn llwyr a Gorchymyn Cyngor Sir y Fflint (B5101 Ffordd Llanfynydd) (Terfyn Cyflymder 30mya) 2016 yn llwyr.
6. Bydd y Gorchymyn hwn yn dod i rym ar xx xxxxxx 202x a gellir cyfeirio ato fel Gorchymyn Cyngor Sir y Fflint (B5101 Ffordd Llanfynydd, Ffordd Ddienw 1 a Ffordd Ddienw 2, Llanfynydd) (Terfyn Cyflymder 20mya a 30mya) 202x

**ATODLEN 1**  
**Terfyn Cyflymder 20mya**

**B5101 Ffordd Llanfynydd, Llanfynydd**, o bwynt 10 metr i’r de-ddwyrain o’i chyffordd â’r Ffordd Ddienw 2, a leolir i’r gorllewin o’r B5101 Ffordd Llanfynydd, am bellter o 34 metr i gyfeiriad y gogledd-orllewin.

**Ffordd Ddienw 1, Llanfynydd, a leolir i’r dwyrain o’r B5101 Ffordd Llanfynydd:** O’i chyffordd gyda’r B5101 Ffordd Llanfynydd ar bwynt rhwng eiddo a elwir yn Archway House a Thŷ Capel am bellter o 33 metr i gyfeiriad y dwyrain.

**Ffordd Ddienw 2, Llanfynydd, a leolir i’r gorllewin o’r B5101 Ffordd Llanfynydd:** O’i chyffordd gyda’r B5101 Ffordd Llanfynydd ar bwynt rhwng eiddo a elwir yn Llŷs Awel a New Millward House am bellter o 160 metr i gyfeiriad y gorllewin.

**ATODLEN 2**  
**Terfyn Cyflymder 30mya**

**B5101 Ffordd Llanfynydd:** o bwynt 24 metr i’r gogledd orllewin o’i chyffordd â’r Ffordd Ddienw 1, a leolir i’r dwyrain o’r B5101 Llanfynydd, am bellter o 367 metr i gyfeiriad y gogledd-orllewin.

**GOSODWYD SÊL GYFFREDIN CYNGOR**  
**SIR Y FFLINT** ar y xx  
diwrnod hwn o xxxxx 202x ym mhresenoldeb:-

)  
)  
)

**Y CADEIRYDD**

**PRIF SWYDDOG (LLYWODRAETHU)**

**RHEOLWR Y GWASANAETHAU CYFREITHIOL**

**UWCH GYFREITHIWR**

**Gorchymyn**  
**(B5101 Ffordd Llanfynydd, Ffordd Ddienw 1 a Ffordd Ddienw 2, Llanfynydd)**  
**(Terfyn Cyflymder 20mya) 202x Cyngor Sir y Fflint**

**DATGANIAD O RESYMAU DROS ARGYMELL GWNEUD Y GORCHYMYN**

Oherwydd bod y darnau o ffyrdd yn Atodlen 1 y Gorchymyn Rheoli Traffig hwn mewn ardal ymylol sydd heb oleuadau stryd arnynt cynigir gwneud Gorchymyn Rheoli Traffig 20mya gan fod y ffyrdd yma'n cefnogi'r meini prawf ar gyfer y terfyn cyflymder awgrymedig a hysbysebir.

Bydd y terfyn cyflymder presennol o 30mya ar y darn y ffordd a nodir yn Atodlen 2 yn cael ei gynnwys yn y Gorchymyn Traffig newydd.

Mae'r Awdurdod yn parhau â'i gyfrifoldeb i ystyried darparu symudiad cyfleus a diogel i gerbydau modur a thraffig arall, ac mae'r mesurau arfaethedig yn ceisio sicrhau bod y perygl yn cael ei leihau ar gyfer defnyddwyr ffordd ynghyd â gwella amwynder yr ardal.

Ceir manylion y cynigion yn yr Hysbysiad Cyhoeddus ac yn y Gorchymynion Drafft arfaethedig.



Katie Wilby,  
Cyngor Sir y Fflint,  
Prif Swyddog (Gwasanaethau Stryd a Thrafnidiaeth),  
Neuadd y Sir,  
Yr Wyddgrug, Sir y Fflint CH7 6NF. Dydd Gwener 19 Ionawr 2024.

Dyddiedig

5<sup>fed</sup> Gorffennaf

2016

**Gorchymyn  
(B5101 Llanfynydd)  
(Terfyn Cyflymder 30mya Cyngor) Sir y Fflint 2016**

**GORCHYMYN**

**gweler oddi mewn**

**Steve Jones,  
Prif Swyddog (Gwasanaethau Stryd a Thrafnidiaeth)  
Neuadd y Sir,  
Yr Wyddgrug,  
Sir y Fflint  
CH7 6NF  
T470313**

**Gorchymyn  
(B5101 Llanfynydd)  
(Terfyn Cyflymder 30mya) Cyngor Sir y Fflint 2016**

Mae Gorchymyn Sir y Fflint (y cyfeirir ato fel “y Cyngor” o hyn ymlaen) wrth arfer ei bwerau o dan Adran 84 o Ddeddf Rheoleiddio Traffig Ffyrdd 1984 (y cyfeirir ato fel “Deddf 1984” o hyn ymlaen) a’r holl bwerau galluogi eraill, ar ôl ymgynghori â Phrif Swyddog yr Heddlu yn unol â Rhan III o Atodlen 9 i Ddeddf 1984, drwy hyn, yn gwneud y Gorchymyn a ganlyn:

1. Dylid dehongli unrhyw gyfeiriad yn y Gorchymyn hwn at erthygl neu atodiad wedi’i rifo, oni bai bod y cyd-destun yn gofyn fel arall, fel cyfeiriad at yr erthygl neu’r atodiad sy’n dwyn y rhif hwnnw yn y Gorchymyn hwn.
2. Ni chaiff neb yrru unrhyw gerbyd modur dros 30 milltir yr awr ar hyd y darnau o’r ffyrdd a nodir yn yr Atodlen i’r Gorchymyn hwn.
3. Bydd Deddf Dehongli 1978 yn berthnasol mewn perthynas â dehongli’r Gorchymyn hwn fel bo’n berthnasol ar gyfer dehongli Deddf Seneddol.
4. Daw’r Gorchymyn hwn i rym ar 8<sup>fed</sup> Gorffennaf 2016 a gellir cyfeirio ato fel Gorchymyn (B5101 Llanfynydd) (Terfyn Cyflymder 30 mya) Cyngor Sir y Fflint 2016.

**ATODLEN  
Terfyn cyflymder 30mya**

**B5101 Ffordd Llanfynydd:** o bwynt 21 metr i’r de-ddwyrain o’i chyffordd â’r ffordd ddienw ar yr ochr ddwyreiniol rhwng Archway House a Chapel House, am bellter o 367 metr i gyfeiriad y gogledd-orllewin.

**Ffordd ddienw i’r dwyrain o’r B5101 Ffordd Llanfynydd:** O’i chyffordd â’r B5101 Ffordd Llanfynydd i bwynt rhwng Archway House a Chapel House am bellter o 33 metr i gyfeiriad y dwyrain.

**Ffordd ddienw i’r gorllewin o’r B5101 Ffordd Llanfynydd:** O’i chyffordd â’r B5101 Ffordd Llanfynydd i bwynt rhwng Llys Awel a New Millward House am bellter o 160 metr i gyfeiriad y gorllewin.



Rhodddwyd **SÊL GYFFREDIN CYNGOR**  
**SIR Y FFLINT** )  
ar y 5<sup>fed</sup> dydd o Gorffennaf 2016 )  
ym mhresenoldeb :- )

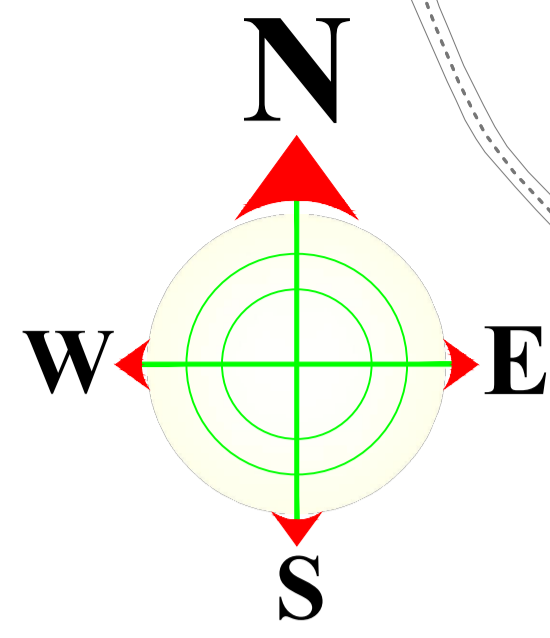
**CADEIRYDD**

*P. J. Davies*  
*SWYDDOG*





**UWCH GYFREITHIWR/PRIF SWYDDOG (LLYWODRAETHU)**

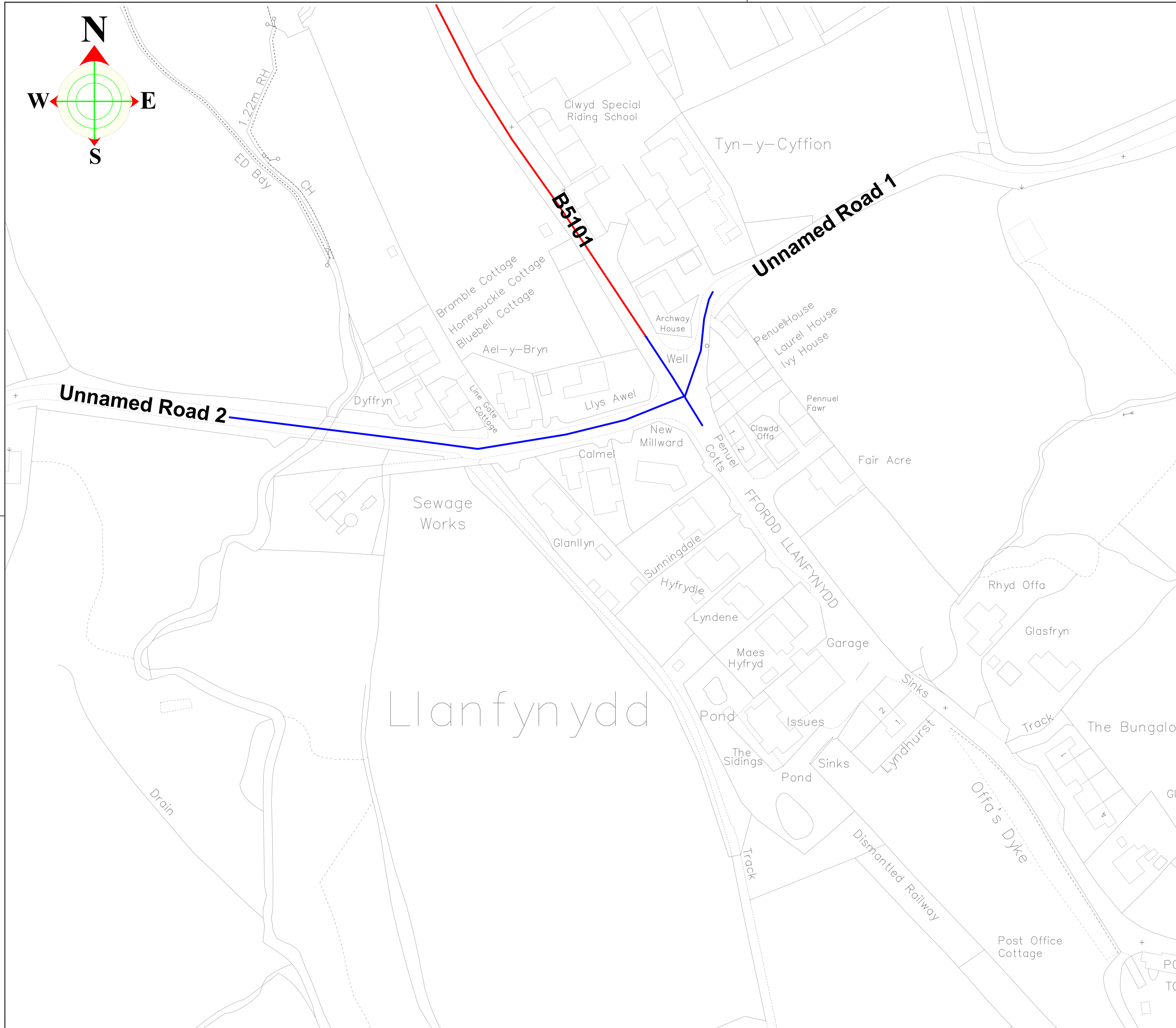


15822



**KEY**

-  Terfyn Cyflymder 20mya
-  20mph Speed limit
-  Terfyn Cyflymder 30mya
-  30mph Speed limit



This map is reproduced from Ordnance Survey material with the permission of Ordnance Survey on behalf of the Controller of Her Majesty's Stationery Office. © Crown Copyright. Unauthorised reproduction infringes Crown Copyright and may lead to prosecution or civil proceedings. Licence number 100023386.Flintshire County Council, 2018.

PRELIMINARY	APPROVAL	CONSTRUCTION
-------------	----------	--------------

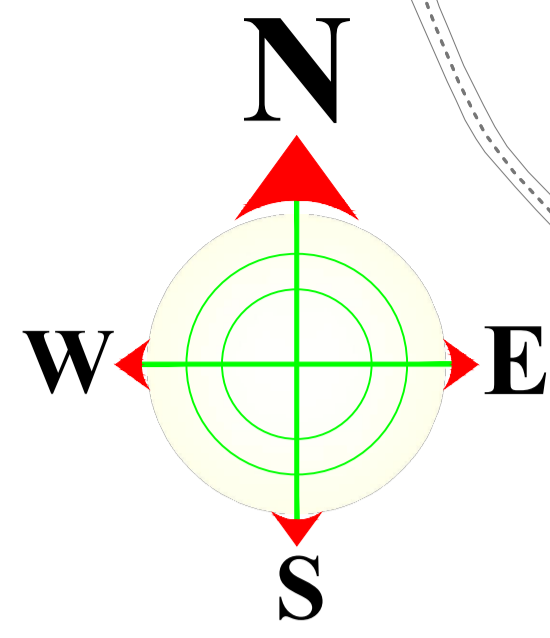

Ph/Rev.	Revision Details	Rev.by	Chk.by	Date



Katie Wilby  
Chief Officer (Streetscene and Transportation)  
Prif Swyddog (Gwasanaethau Stryd a Thrafnidiaeth) **StreetScene** County Hall, Mold, CH7 6NF  
Heuadd y Sir, Yr Wyddgrug, CH7 6NF

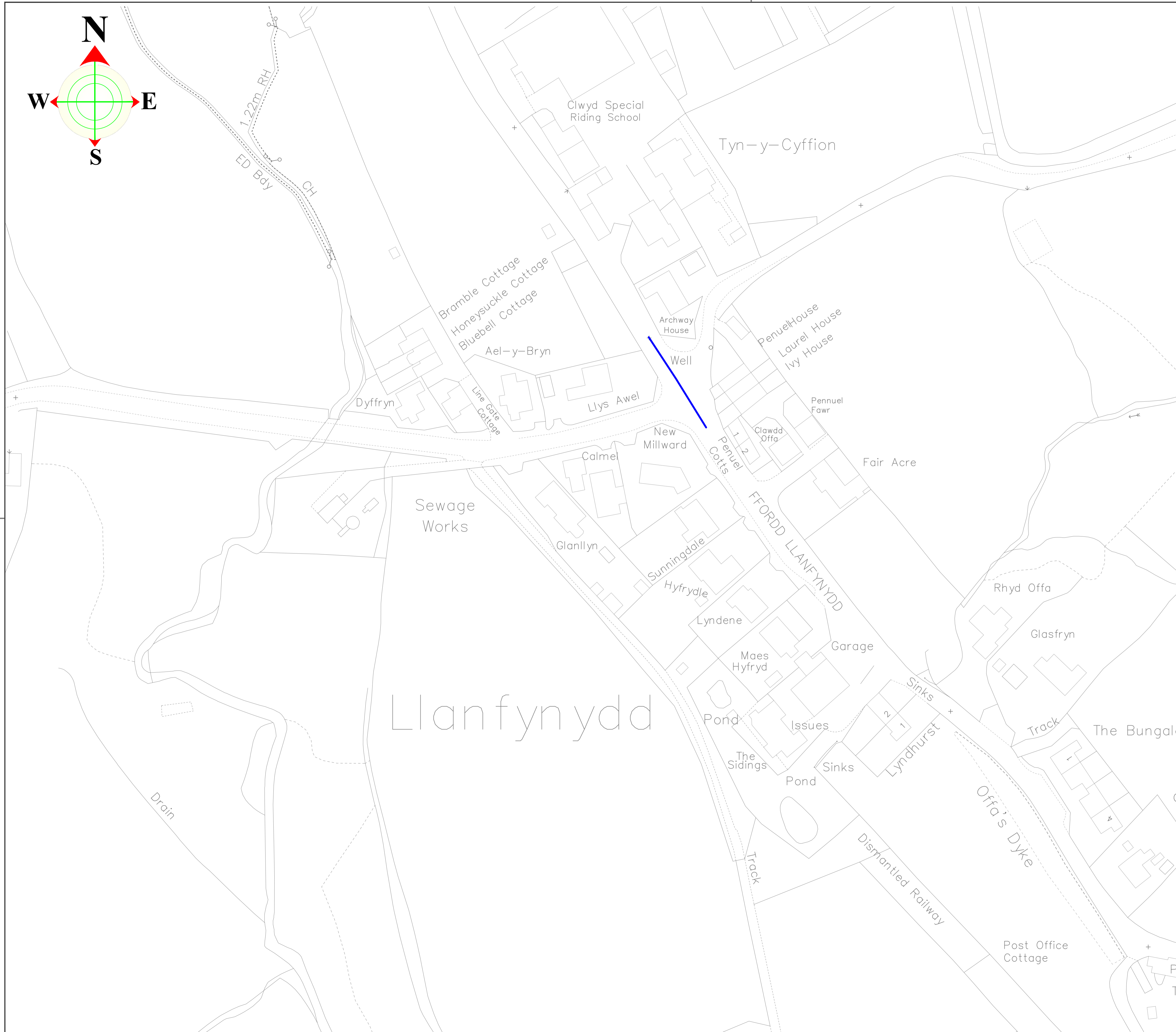
Project:  
Terfyn Cyflymder 20/30mya  
20/30 Speed Limit  
B5101 Ffordd Llanfynydd, Unnamed Road 1  
and Unnamed Road 2, Llanfynydd

Flintshire County Council - Environment Directorate, County Hall 1, Mold CH7 6NF		
Contact Name:	Nick Williams	Telephone: 01352 704642
Drawn by:	Nick Williams	Fax No: 01352 70
Checked by:	Richard Flood	Date: Jan 2024
Scales at A1:	Drawing No:	Phase/Rev:
1: NTS	HT/24/Llanfynydd/201	C1



**KEY**

Terfyn Cyflymder  
20mya  
20mph Speed limit



This map is reproduced from Ordnance Survey material with the permission of Ordnance Survey on behalf of the Controller of Her Majesty's Stationery Office. © Crown Copyright. Unauthorised reproduction infringes Crown Copyright and may lead to prosecution or civil proceedings. Licence number 100023386.Flintshire County Council, 2018.

PRELIMINARY    APPROVAL    CONSTRUCTION

Ph/Rev.	Revision Details	Rev.by	Chk.by	Date



Katie Wilby  
Chief Officer (Streetscene and Transportation)  
Prif Swyddog (Gwasanaethau Stryd a Thrafnidiaeth) **StreetScene** County Hall, Mold, CH7 6NF  
Heoldd y Sir, Yr Wyddgrug, CH7 6NF

Project:  
Terfyn Cyflymder 20mya  
20 Speed Limit  
Ffordd Llanfynydd, Llanfynydd  
Sheet 1 of 1

Flintshire County Council - Environment Directorate, County Hall 1, Mold CH7 6NF			
Contact Name:	Nick Williams	Telephone:	01352 704642
Drawn by:	Nick Williams	Fax No:	01352 70
Checked by:	Richard Flood	Date:	JULY 2023
Scales at A1:	Drawing No:	Phase/Rev:	
1: NTS	HT/23/Llanfynydd/201	C1	