

HYSBYSIAD O GYNNIG

GORCHYMYN CYNGOR SIR Y FFLINT (FFYRDD AMRYWIOL) (TERFYN CYFLYMDER 20MYA, 30MYA, 40MYA, 50MYA A THERFYNAU CYFLYMDER CENEDLAETHOL. FFYRDD CYFYNGEDIG A HEB GYFYNGIAD) (A550, PENARLÂG) (TERFYN CYFLYMDER 20MYA A 40MYA) (DIWYGIAD RHIF 02) 202-

Mae Cyngor Sir y Fflint yn cynnig gwneud Gorchymyn drwy arfer ei bwerau dan Adran 84 Deddf Rheoleiddio Traffig Ffyrdd 1984, a Rhan IV Atodlen 9 y Ddeddf, a'r holl bwerau galluogi eraill, gyda'r effaith o ddiwygio Gorchymyn Cyngor Sir y Fflint (Ffyrdd Amrywiol) (20mya, 30mya, 40mya, 50mya a Therfynau Cyflymder Cenedlaethol. Ffyrdd Cyfyngedig a heb Gyfyngiad) 2023, i gyflwyno:

a) Terfyn cyflymder 20mya trwy Orchymyn ar:-

A550, Penarlâg:

O'r gyffordd â'r B5125 Ffordd Glynne, Penarlâg am bellter o 240 metr i gyfeiriad y de, fel y dangosir ar Atodlen Map M13.

b) Ymestyn y terfyn cyflymder presennol o 40mya ar yr:-

A550, Penarlâg:

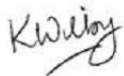
O bwynt 240 metr i gyfeiriad y de o'r gyffordd â'r B5125 Ffordd Glynne, Penarlâg am bellter o 123 metr i gyfeiriad y de, fel y dangosir ar Atodlen Map M13.

Ym mhob ystyr arall, bydd darpariaethau presennol Gorchymyn Cyngor Sir y Fflint (Ffyrdd Amrywiol) (20mya, 30mya, 40mya, 50mya a'r Terfynau Cyflymder Cenedlaethol. Ffyrdd Cyfyngedig a Heb Gyfyngiad) 2023 yn parhau mewn grym.

Gellir gweld copi o'r Hysbysiad, y Gorchymyn arfaethedig, ynghyd ag Atodlenni Mapiau yn dangos y darnau o ffyrdd y mae'r cynnig yn effeithio arnynt a datganiad o resymau'r Cyngor dros gynnig gwneud y Gorchymyn, yn Sir y Fflint yn Cysylltu, Llyfrgell yr Wyddgrug, Earl Road Yr Wyddgrug CH7 1AP yn ystod oriau agor neu fe allwch eu gweld ar ein gwefan www.sirffint.gov.uk > Preswylwyr > Ffyrdd, Strydoedd a Theithio > Gorchymynion Rheoleiddio Traffig neu fe allwch wneud cais am gopi o'r dogfennau drwy e-bostio streetscene@flintshire.gov.uk neu drwy ffonio 01352701234.

Dylid anfon gwrthwynebiadau i'r Gorchymyn arfaethedig, yn ogystal â'r rhesymau dros eu gwneud, yn ysgrifenedig at yr unigolyn yn y cyfeiriad isod neu trwy e-bostio transportstrategyconsultation@flintshire.gov.uk (gan ddyfynnu'r cyfeirnod SS/JB/A550/20/40mph/02) erbyn dydd Gwener 9 Chwefror 2024.

Dyddiedig Dydd Gwener 19 Ionawr 2024



Katie Wilby
Prif Swyddog (Gwasanaethau Stryd a Thrafnidiaeth),
Neuadd y Sir, Yr Wyddgrug, Sir y Fflint CH7 6NF

GORCHYMYN CYNGOR SIR Y FFLINT

A550, PENARLAG

**(FFYRDD AMRYWIOL) (20MYA, 30MYA, 40MYA, 50MYA A'R
TERFYNAU CYFLYMDER CENEDLAETHOL. FFYRDD CYFYNGEDIG
A FFYRDD HEB GYFYNGIAD) (GWELLIANT 2) CYNGOR SIR Y
FFLINT 202X**

**Katie Wilby
Prif Swyddog (Gwasanaethau Stryd a Chludiant),
Cyngor Sir y Fflint
Neuadd y Sir
Yr Wyddgrug
Sir y Fflint
CH7 6NF**

GORCHYMYN CYNGOR SIR Y FFLINT

A550, PENARLAG

(FFYRDD AMRYWIOL) (20MYA, 30MYA, 40MYA, 50MYA A'R TERFYNAU CYFLYMDER CENEDLAETHOL. FFYRDD CYFYNGEDIG A FFYRDD HEB GYFYNGIAD) (GWELLIANT 2) CYNGOR SIR Y FFLINT 202X

Mae Cyngor Sir y Fflint (y cyfeirir ato o hyn ymlaen fel "y Cyngor") wrth ddefnyddio'i rymoedd dan Adran 84 a Rhan IV Atodlen 9 Deddf Rheoleiddio Traffig Ffyrdd 1984 (y cyfeirir ati o hyn ymlaen fel "Deddf 1984") a phob grym arall sy'n galluogi ac ar ôl ymgynghori â Phrif Swyddog yr Heddlu yn unol â Rhan III Atodlen 9 Deddf 1984, yn gwneud y Gorchymyn canlynol:

ADRAN 1 – RHAGARWEINIOL

Enwi a chychwyn

1. Daw'r Gorchymyn hwn i rym ar xx xx 202- a gellir cyfeirio ato fel (GORCHYMYN CYNGOR SIR Y FFLINT A550 PENARLAG. (FFYRDD AMRYWIOL) (20MYA, 30MYA, 40MYA, 50MYA A'R TERFYNAU CYFLYMDER CENEDLAETHOL. FFYRDD CYFYNGEDIG A HEB GYFYNGIAD) (DIWYGIAD RHIF 2) 202-

Darpariaethau Cyffredinol

2. Bydd Deddf Dehongli 1978 yn berthnasol ar gyfer dehongli'r Gorchymyn hwn gan ei fod yn berthnasol ar gyfer dehongli Deddf Seneddol.
3. Ac eithrio lle nodir yn wahanol, mae unrhyw gyfeiriad yn y Gorchymyn hwn at Erthygl neu Atodlen â rhif yn gyfeiriad at yr Erthygl neu'r Atodlen sy'n dwyn y rhif hwnnw yn y Gorchymyn hwn.
4. Ni chaiff unrhyw un yrru unrhyw gerbyd modur ar gyflymder uwch na 20 milltir yr awr ar y darnau o ffyrdd a nodir yn yr Atodlen 1 i'r Gorchymyn hwn.
5. Ni chaiff unrhyw un yrru unrhyw gerbyd modur ar gyflymder uwch na 40 milltir yr awr ar y darnau o ffyrdd a nodir yn yr Atodlen 2 i'r Gorchymyn hwn.

6. Mewn grym o'r dyddiad a nodir yn Erthygl 1 uchod, bydd Atodlen Map M13 Rhif Taflen Ddiwygiedig: 2 sydd wedi ei chynnwys yn y Gorchymyn hwn, yn disodli Atodlen Map M13, Rhif Taflen Ddiwygiedig 1, yng Ngorchymyn (Ffyrdd Amrywiol) (20mya, 30mya, 40mya, 50mya a'r terfynau cyflymder cenedlaethol. Ffyrdd Cyfyngedig a Ffyrdd Heb Gyfyngiad) Cyngor Sir y Fflint 2023, mewn perthynas â'r ffyrdd a nodir yn yr Atodlenni i'r Gorchymyn hwn.

ATODLEN 1
20 MYA
A550

Enw'r Ffordd	Atodlen Map	Taflen i'w diwygio
A550	M13	2 (sy'n dirymu Taflen Ddiwygiedig 1 o Orchymyn 2023)

ATODLEN 2
40 MYA
A550

Enw'r Ffordd	Atodlen Map	Taflen i'w diwygio
A550	M13	2 (sy'n dirymu Taflen Ddiwygiedig 1 o Orchymyn 2023)

Gosodwyd SÊL GYFFREDIN)

CYNGOR SIR Y FFLINT)

yn y fan hon)

y XX diwrnod o XXXXXXXX 202-)

ym mhresenoldeb:-)

Y CADEIRYDD

RHEOLWR Y GWASANAETHAU CYFREITHIOL

PRIF SWYDDOG LLYWODRAETHU

UWCH GYFREITHIWR

**GORCHYMYN CYNGOR SIR Y FFLINT
GORCHYMYN CYNGOR SIR Y FFLINT (FFYRDD AMRYWIOL) (TERFYN CYFLYMDER
20MYA, 30MYA, 40MYA, 50MYA A THERFYNAU CYFLYMDER CENEDLAETHOL.
FFYRDD CYFYNGEDIG A HEB GYFYNGIAD)
(A550, PENARLÂG)
(TERFYN CYFLYMDER 20MYA A 40MYA) (DIWYGIAD RHIF 02) 202-**

DATGANIAD O'R RHESYMAU DROS GYNNIG I WNEUD Y GORCHYMYN

Cynigir gosod terfyn cyflymder o 20mya trwy Orchymyn ar yr A550, Penarlâg oherwydd diffyg goleuadau stryd yn y lleoliad hwn ac felly nid yw'n cyrraedd statws ffordd gyfyngedig. Hefyd cynigir ymestyn y terfyn cyflymder presennol o 40mya ar yr A550 Penarlâg am bellter byr, gan nad yw'n bodloni'r meini prawf i barhau fel terfyn cyflymder 20mya a ddangosir isod.

Mae meini prawf 'lleoliad' wedi'u datblygu i benderfynu ymhle dylid gosod terfynau cyflymder o 20mya, gan ddarparu dull cyson ar draws Cymru.

Meini Prawf Lleoliad

O fewn 100 metr ar droed i...


Unrhyw leoliad addysgol e.e. addysg gynradd, uwchradd, addysg bellach ac addysg uwch
Unrhyw ganolfan gymunedol

Unrhyw ysbyty (ac adeiladau gofal iechyd eraill)

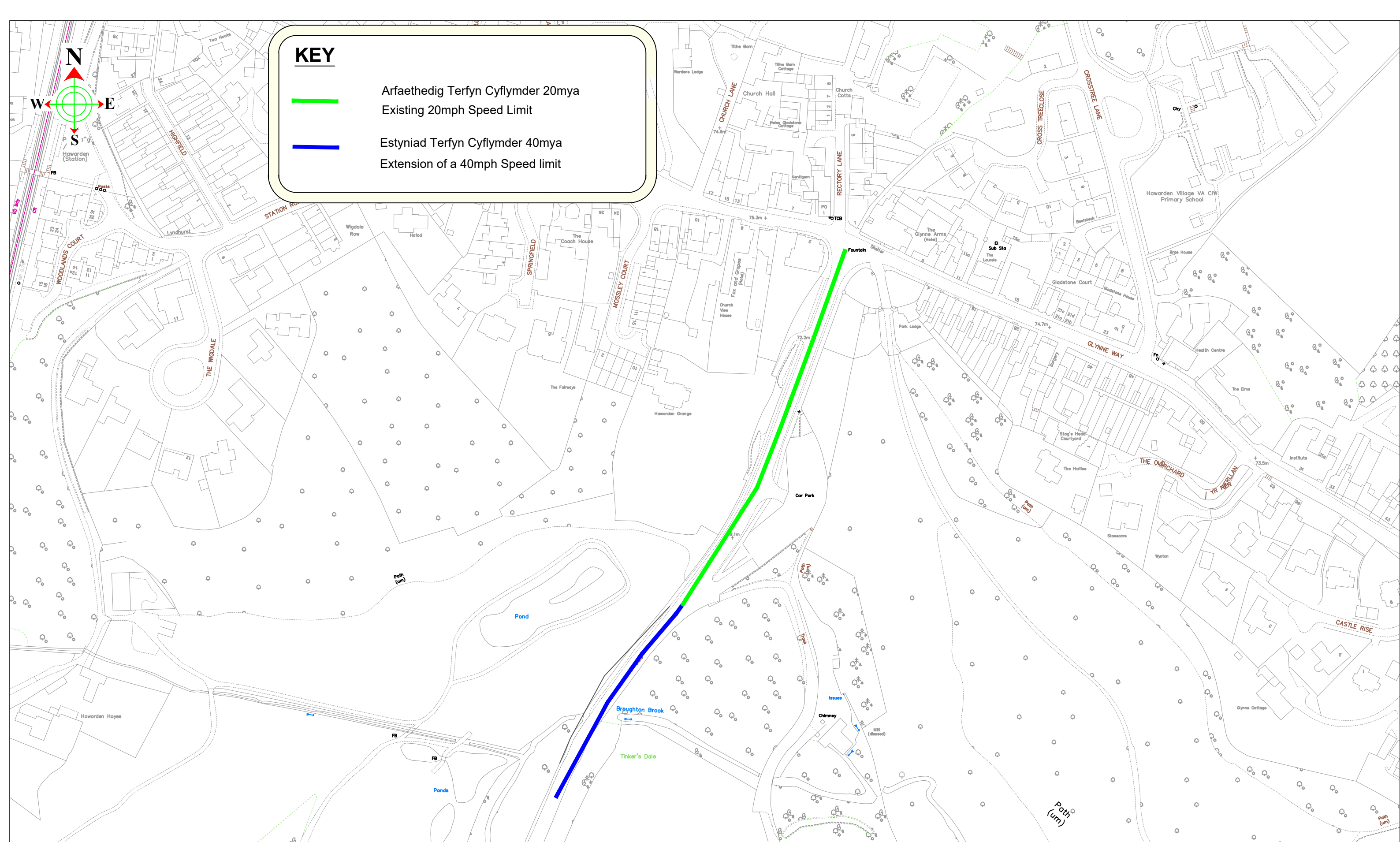
Lle mae nifer yr eiddo preswyl a/neu fanwerthu sy'n wynebu ffordd yn fwy na 20 adeilad i bob km

Manylir ar y cynigion yn yr Hysbysiad Cyhoeddus ac yn y Gorchymyn Drafft arfaethedig.

Dyddiedig dydd Gwener, 19 Ionawr 2024



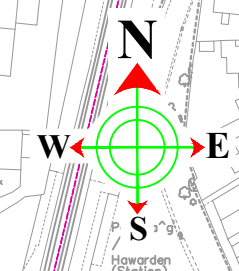
Katie Wilby,
Prif Swyddog (Gwasanaethau Stryd a Thrafnidiaeth),
Neuadd y Sir,
Yr Wyddgrug,
Sir y Fflint.
CH7 6NF



KEY

— Arfaethedig Terfyn Cyflymder 20mya
Existing 20mph Speed Limit

— Estyniad Terfyn Cyflymder 40mya
Extension of a 40mph Speed limit




Sir y Fflint
Flintshire
COUNTY COUNCIL

Katie Wilby
Director of Environment.
County Hall, Mold, CH7 6NF
Cyfarwyddwr yr Amgylchedd. Neuadd y Sir, Yr Wyddgrug, CH7 6NF

STREETSCENE

DRAWN BY:
NGW

CHECKED BY:
JB

SCALE:
1: NTS @ A3

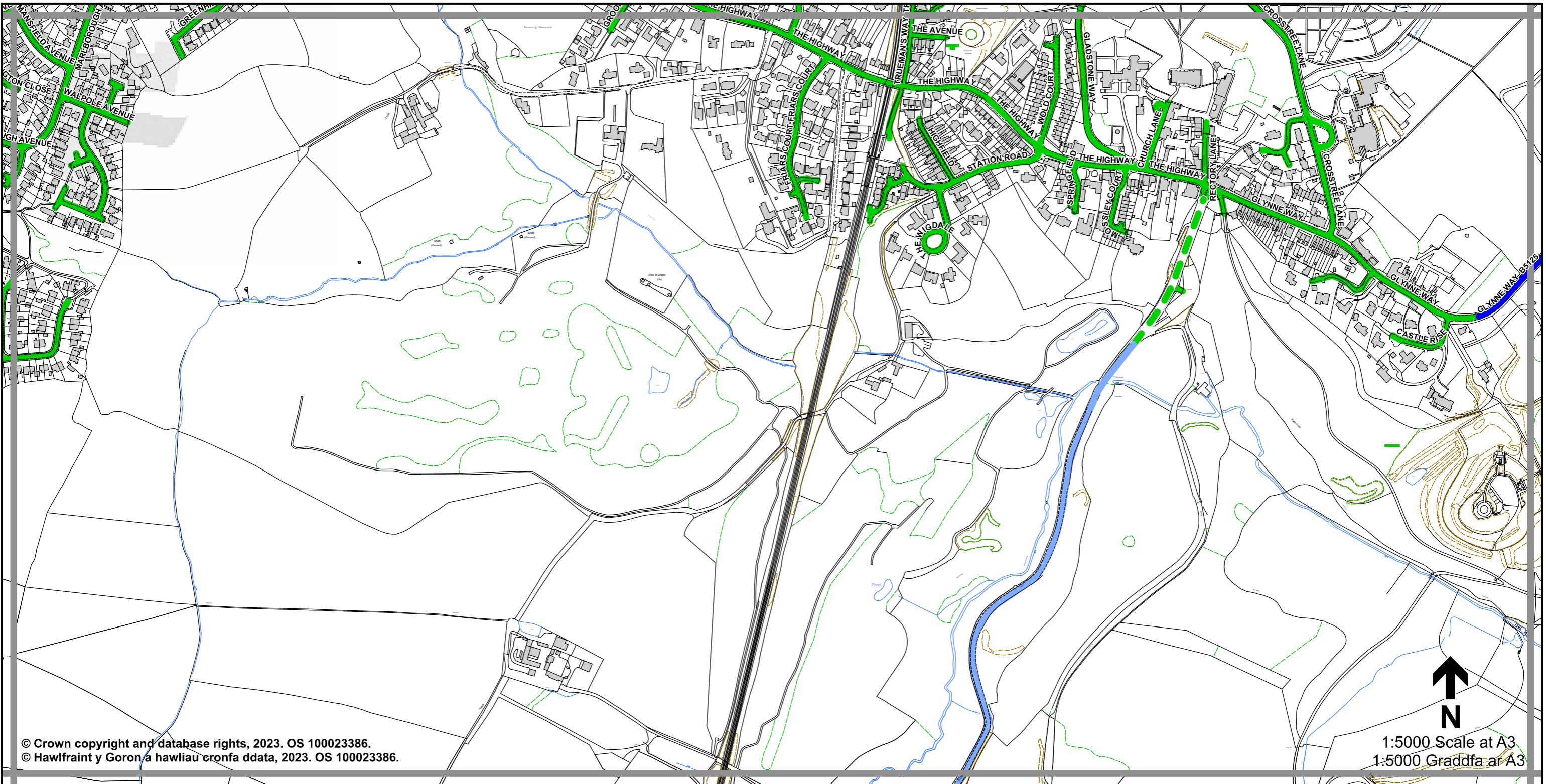
NAT. GRID REF:
331573
365767

PRELIMINARY	APPROVAL	CONSTRUCTION
AMENDMENTS:		DATE

A550 Hawarden
Extension of 40mph Speed Limit
(Sheet 1 of 1)

DRAWING NUMBER

HT/22/A550	101	P1
------------	-----	----



© Crown copyright and database rights, 2023. OS 100023386.
 © Hawlfraint y Goron a hawliau cronfa ddata, 2023. OS 100023386.

1:5000 Scale at A3
 1:5000 Graddfa ar A3

Legend / Eglurhad

- — — 20 mph by Order
20 mya drwy Orchymyn
- Restricted Road (20 mph)
Ffordd Gyfyngedig (20 mya)
- 30 mph / mya
- 40 mph / mya
- 50 mph / mya
- National Speed Limit applies
Terfyn Cyflymder Cenedlaethol yn berthnasol
- - - Derestricted by Order (National Speed Limit applies)
Heb Gyfyngiad drwy Orchymyn (Terfyn Cyflymder Cenedlaethol yn berthnasol)
- Roads subject to separate Orders
Ffyrdd sy'n destun Gorchmynion ar wahân
- County Boundary / Ffin y Sir

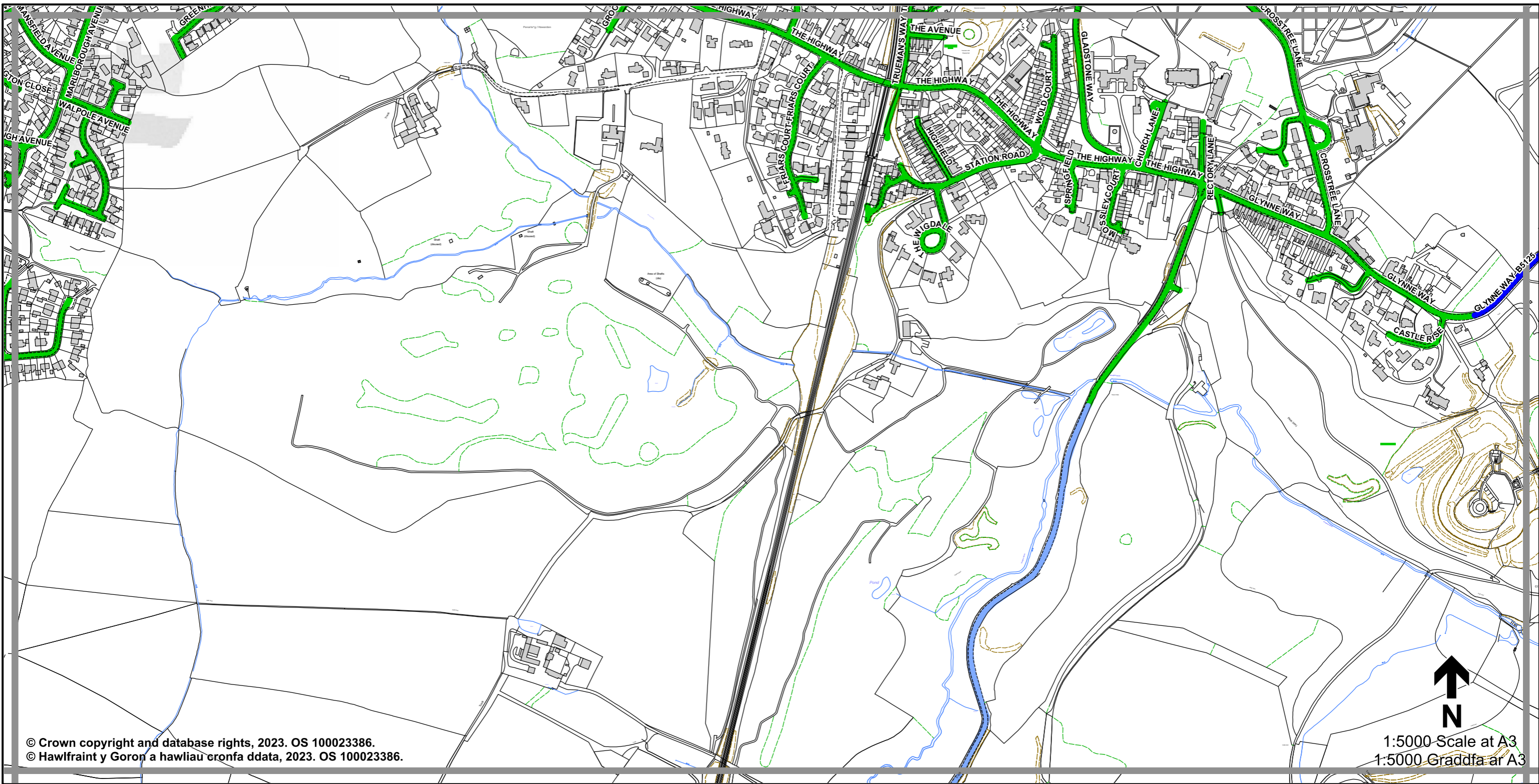


THE FLINTSHIRE COUNTY COUNCIL (VARIOUS ROADS) (20MPH, 30MPH, 40MPH, 50MPH AND NATIONAL SPEED LIMITS. RESTRICTED AND DERESTRICTED ROADS) ORDER 2023.

GORCHYMYN (FFYRDD AMRYWIOL) (20MYA, 30MYA, 40MYA, 50MYA A'R TERFYNAU CYFLYMDER CENEDLAETHOL. FFYRDD CYFYNGEDIG A FFYRDD HEB GYFYNGIAD) CYNGOR SIR Y FFLINT 2023.

Sheet M13 Dalen

Sheet Revision Number: **2**
 Rhif Adolgiad Y Ddalen:
 Sheet Active from: **xx/xx/xxxx**
 Dalen yn weithredol o:



© Crown copyright and database rights, 2023. OS 100023386.
 © Hawlfraint y Goron a hawliau cronfa ddata, 2023. OS 100023386.

1:5000 Scale at A3
 1:5000 Graddfa ar A3

Legend / Eglurhad

- — — 20 mph by Order
20 mya drwy Orchymyn
- Restricted Road (20 mph)
Ffordd Gyfyngedig (20 mya)
- 30 mph / mya
- 40 mph / mya
- 50 mph / mya
- National Speed Limit applies
Terfyn Cyflymder Cenedlaethol yn berthnasol
- - - - - Derestricted by Order (National Speed Limit applies)
Heb Gyfyngiad drwy Orchymyn (Terfyn Cyflymder Cenedlaethol yn berthnasol)
- Roads subject to separate Orders
Ffyrdd sy'n destun Gorchmynion ar wahân
- County Boundary / Ffin y Sir



THE FLINTSHIRE COUNTY COUNCIL (VARIOUS ROADS) (20MPH, 30MPH, 40MPH, 50MPH AND NATIONAL SPEED LIMITS. RESTRICTED AND DERESTRICTED ROADS) ORDER 2023.

GORCHYMYN (FFYRDD AMRYWIOL) (20MYA, 30MYA, 40MYA, 50MYA A'R TERFYNAU CYFLYMDER CENEDLAETHOL. FFYRDD CYFYNGEDIG A FFYRDD HEB GYFYNGIAD) CYNGOR SIR Y FFLINT 2023.

Sheet M13
Dalen

Sheet Revision Number: **1**
 Rhif Adolgiad Y Ddalen:
 Sheet Active from: **19/09/2023**
 Dalen yn weithredol o: