

## HYSBYSIAD O GYNNIG

**GORCHYMYN CYNGOR SIR Y FFLINT (FFYRDD AMRYWIOL) (TERFYN CYFLYMDER 20MYA, 30MYA, 40MYA, 50MYA A THERFYNAU CYFLYMDER CENEDLAETHOL. FFYRDD CYFYNGEDIG A HEB GYFYNGIAD)  
(A548 FFORDD MOSTYN/ FFORDD BAGILLT a'r B5121 FFORDD MAES GLAS, MAES GLAS)  
(TERFYN CYFLYMDER 30MYA) (DIWYGIAD RHIF 05) 202-**

Mae Cyngor Sir y Fflint yn cynnig gwneud Gorchymyn drwy arfer ei bwerau dan Adran 82 (2) (a) a 84 Deddf Rheoleiddio Traffig Ffyrdd 1984, a Rhan IV Atodlen 9 y Ddeddf, a'r holl bwerau galluogi eraill, gyda'r effaith o ddiwygio Gorchymyn Cyngor Sir y Fflint (Ffyrdd Amrywiol) (20mya, 30mya, 40mya, 50mya a Therfynau Cyflymder Cenedlaethol. Ffyrdd Cyfyngedig a Heb Gyfyngiad) 2023, i gyflwyno:

a) Terfyn cyflymder o 30mya ar yr:

### **A548 Ffordd Mostyn/ Ffordd Bagillt, Maes Glas**

O bwynt 27 metr i'r gogledd-orllewin o'i chyffordd â Providence Court, at bwynt 244 metr i'r gogledd-orllewin, o'i chyffordd â B5121 Ffordd Maes Glas.

a'r

### **B5121 Ffordd Maes Glas, Maes Glas**

O'i chyffordd â'r A548 Ffordd Mostyn, am bellter o 45 metr i gyfeiriad y de-orllewin.

Ym mhob ystyr arall, bydd darpariaethau presennol Gorchymyn Cyngor Sir y Fflint (Ffyrdd Amrywiol) (20mya, 30mya, 40mya, 50mya a'r Terfynau Cyflymder Cenedlaethol. Ffyrdd Cyfyngedig a Heb Gyfyngiad) 2023 yn parhau mewn grym.

Gellir gweld copi o'r Hysbysiad, y Gorchymyn arfaethedig, yr Atodlenni Map sy'n dangos y ffyrdd yr effeithir arnynt gan y cynnig, a datganiad o resymau'r Cyngor dros gynnig y Gorchymyn, yn ystod oriau agor arferol swyddfa Sir y Fflint yn Cysylltu, Stryd Fawr, Treffynnon, CH8 7LH. Bydd y dogfennau hefyd ar gael ar-lein ar ein gwefan [www.siryfflint.gov.uk](http://www.siryfflint.gov.uk) > Preswylwyr > Ffyrdd, Strydoedd a Theithio > Gorchymynion Rheoleiddio Traffig neu fe allwch wneud cais am gopi o'r dogfennau drwy anfon e-bost at [Streetscene@flintshire.gov.uk](mailto:Streetscene@flintshire.gov.uk) neu drwy ffonio 01352 701234.

Dylid anfon gwrthwynebiadau i'r Gorchymyn arfaethedig, yn ogystal â'r rhesymau dros eu gwneud, yn ysgrifenedig at yr unigolyn yn y cyfeiriad isod neu trwy e-bostio [transportstrategyconsultation@flintshire.gov.uk](mailto:transportstrategyconsultation@flintshire.gov.uk) (gan ddyfynnu'r cyfeirnod SS/JB/A548/30mph/05) erbyn dydd Gwener 29 Tachwedd 2024.

Dyddiedig Dydd Gwener 8 Tachwedd 2024



Katie Wilby  
Prif Swyddog (Gwasanaethau Stryd a Thrafnidiaeth),  
Neuadd y Sir, Yr Wyddgrug  
Sir y Fflint. CH7 6NF

---

**GORCHYMYN**

**A548 FFORDD MOSTYN / FFORDD BAGILLT A'R B5121 FFORDD  
MAES GLAS, MAES GLAS**

**(FFYRDD AMRYWIOL) (20MYA, 30MYA, 40MYA, 50MYA A'R**

**TERFYNAU CYFLYMDER CENEDLAETHOL. FFYRDD  
CYFYNGEDIG A HEB GYFYNGIAD)**

**(DIWYGIAD RHIF 05) CYNGOR SIR Y FFLINT 202-**

---

**Katie Wilby,**

**Prif Swyddog (Gwasanaethau Stryd a  
Thrafnidiaeth),**

**Neuadd y Sir,**

**Yr Wyddgrug,**

**Sir y Fflint,**

**CH7 6NF**

## **GORCHYMYN**

**A548 FFORDD MOSTYN / FFORDD BAGILLT A'R B5121 FFORDD MAES GLAS, MAES GLAS.**

**(FFYRDD AMRYWIOL) (20MYA, 30MYA, 40MYA, 50MYA A'R TERFYNAU CYFLYMDER CENEDLAETHOL.**

**FFYRDD CYFYNGEDIG A HEB GYFYNGIAD)**

**(DIWYGIAD RHIF 05) CYNGOR SIR Y FFLINT 202-**

Mae Cyngor Sir y Fflint (y cyfeirir ato o hyn ymlaen fel "y Cyngor") wrth ddefnyddio'i bwerau dan Adran 84 a Rhan IV o Atodlen 9 Deddf Rheoleiddio Traffig Ffyrdd 1984 (y cyfeirir ati o hyn ymlaen fel "Deddf 1984") a phob pŵer galluogi arall ac ar ôl ymgynghori â Phrif Swyddog yr Heddlu yn unol â Rhan III Atodlen 9 Deddf 1984, yn gwneud y Gorchymyn canlynol:

### **ADRAN 1 – RHAGARWEINIOL**

#### **Enwi a chychwyn**

1. Daw'r Gorchymyn hwn i rym ar xx xx 202- ac o bosibl y cyfeirir ato fel (GORCHYMYN A548 FFORDD MOSTYN / FFORDD BAGILLT A'R B5121 FFORDD MAES GLAS, MAES GLAS.(FFYRDD AMRYWIOL) (20MYA, 30MYA, 40MYA, 50MYA A'R TERFYNAU CYFLYMDER CENEDLAETHOL. FFYRDD CYFYNGEDIG A HEB GYFYNGIAD) (DIWYGIAD RHIF 05) CYNGOR SIR Y FFLINT 202-

#### **Darpariaethau Cyffredinol**

2. Bydd Deddf Dehongli 1978 yn berthnasol ar gyfer dehongli'r Gorchymyn hwn gan ei fod yn berthnasol ar gyfer dehongli Deddf Seneddol.
3. Ac eithrio lle nodir yn wahanol, mae unrhyw gyfeiriad yn y Gorchymyn hwn at Erthygl neu Atodlen â rhif yn gyfeiriad at yr Erthygl neu'r Atodlen sy'n dwyn y rhif hwnnw yn y Gorchymyn hwn.
4. Ni fydd y darnau o ffyrdd a nodir yn Atodlen y Gorchymyn hwn bellach yn Ffyrdd Cyfyngedig at ddibenion Adran 81 Ddeddf 1984.
5. Ni chaiff unrhyw berson yrru unrhyw gerbyd modur ar gyflymder uwch na 30 milltir yr awr ar hyd y darnau o ffordd a nodir yn yr Atodlen i'r Gorchymyn hwn.

6. Mewn grym o'r dyddiad a nodir yn Erthygl 1 uchod, bydd Atodlen Map G25 Rhif Taflen Ddiwygiedig: 2 sydd wedi'u cynnwys yn y Gorchymyn hwn, yn disodli Atodlen Map G25, Rhif Taflen Ddiwygiedig 1, yng Ngorchymyn (Ffyrdd Amrywiol) (20mya, 30mya, 40mya, 50mya a'r Terfynau Cyflymder Cenedlaethol. Ffyrdd Cyfyngedig a Heb Gyfyngiad) Cyngor Sir y Fflint 2023, mewn perthynas â'r ffyrdd a nodir yn yr Atodlen i'r Gorchymyn hwn.

**ATODLEN**  
**30MYA**

**A548 Ffordd Mostyn / Ffordd Bagillt a'r B5121 Ffordd Maes Glas, Maes Glas.**

<b>Enw'r Ffordd</b>	<b>Atodlen Map</b>	<b>Diwygiad Taflen</b>
A548 FFORDD MOSTYN/ FFORDD BAGILLT	G25	2 (sy'n disodli taflen ddiwygiedig 1, Gorchymyn 2023)
B5121 FFORDD MAES GLAS	G25	2 (sy'n disodli taflen ddiwygiedig 1, Gorchymyn 2023)

Rhodddwyd **SÊL GYFFREDIN** )  
**CYNGOR SIR Y FFLINT** )  
 yn y fan hon )  
 ar y xx diwrnod hwn o xxxx 202- )  
 yng ngŵydd:- )

**Y CADEIRYDD**

**RHEOLWR Y GWASANAETHAU CYFREITHIOL**

**UWCH GYFREITHIWR**

**PRIF SWYDDOG LLYWODRAETHU**

**GORCHYMYN CYNGOR SIR Y FFLINT (FFYRDD AMRYWIOL) (TERFYNAU  
CYFLYMDER 20MYA, 30MYA, 40MYA, 50MYA A THERFYNAU CYFLYMDER  
CENEDLAETHOL.  
FFYRDD CYFYNGEDIG A HEB GYFYNGIAD)  
(yr A548 Ffordd Mostyn/ Ffordd Bagillt a'r B5121 Ffordd Maes Glas,  
MAES GLAS)  
(TERFYN CYFLYMDER 30MYA) (DIWYGIAD RHIF 05) 202-**

**DATGANIAD O RESYMAU DROS ARGYMELL GWNEUD Y GORCHYMYN**

Cynigir cyflwyno terfyn cyflymder o 30mya ar rannau o'r A548 Ffordd Mostyn/Ffordd Bagillt a'r B5121 Ffordd Maes Glas, Maes Glas.

Ym mis Mai 2024, yn dilyn penodiad y Gweinidog Cludiant newydd, Ken Skates, cyhoeddodd Llywodraeth Cymru raglen wrando a'u gwelodd yn ymrwmo i gydweithio ag awdurdodau lleol i baratoi'r tir ar gyfer newidiadau, gan adolygu'r canllawiau ar ba ffyrdd lleol allai gael eu heithrio rhag y terfyn cyflymder 20mya diofyn a gyflwynwyd ar ffyrdd cyfyngedig ar 17 Medi 2023.

Yn dilyn cyhoeddiad Ken Skates, anogwyd trigolion Cymru i gyflwyno sylwadau i'w hawdurdodau lleol yn dweud pa ffyrdd, yn eu barn nhw, ddylai ddychwelyd i derfyn cyflymder o 30mya. Daeth dros 1,000 o geisiadau unigol i law'r Awdurdod yn dilyn lansio Rhaglen Wrando LIC. Bydd pob cais a ddaeth i law yn cael eu hasesu'n unol â meini prawf Llywodraeth Cymru, '*Gosod terfynau cyflymder o 30mya ar ffyrdd cyfyngedig: canllawiau i awdurdodau priffyrdd*', ac mae hyn yn cynnwys cynnal asesiad manwl o bob ffordd.

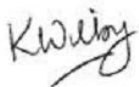
Wrth bennu a ddylid codi terfyn cyflymder i 30mya ai peidio, dylai awdurdodau priffyrdd ystyried meini prawf amrywiol, gan gynnwys lle, symudiad a nodweddion ffyrdd, sydd i'w gweld yn y ddogfen uchod, ac unrhyw amodau lleol ychwanegol yr ystyrir eu bod yn berthnasol.

Mae'r ffyrdd uchod wedi cael eu clustnodi fel rhai sy'n bodloni'r gofynion (drwy'r broses asesu ac yn unol â'r canllawiau diwygiedig) i'w newid yn ôl i derfyn cyflymder o 30mya.

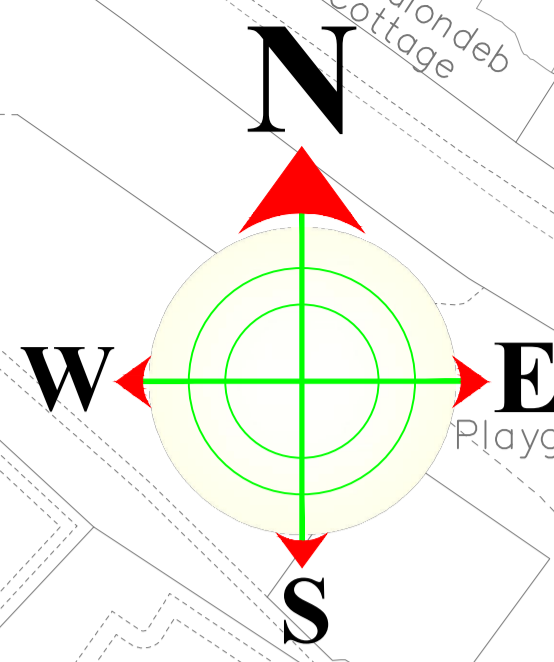
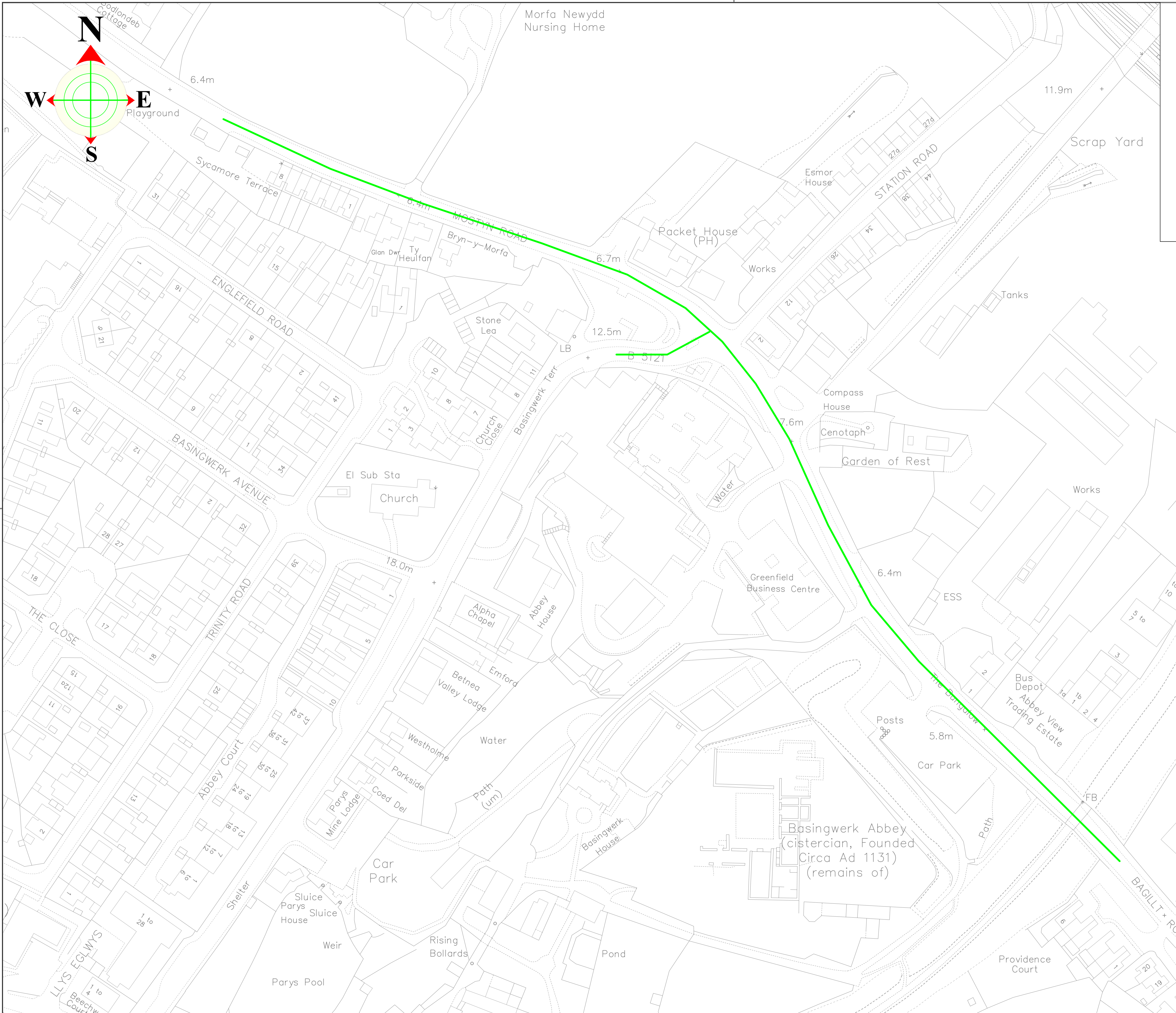
Mae'r Awdurdod yn parhau â'i gyfrifoldeb i ystyried symudiad cyfleus a diogel cerbydau modur a thraffig arall, a nod y mesurau arfaethedig yw sicrhau bod y perygl yn cael ei leihau ar gyfer defnyddwyr ffordd ynghyd â gwella amwynder yr ardal.

Ceir manylion y cynigion yn yr Hysbysiad Cyhoeddus ac maent wedi'u cynnwys yn y Gorchymyn Drafft arfaethedig.

Dyddiedig dydd Gwener 8 Tachwedd 2024



Katie Wilby  
Prif Swyddog (Gwasanaethau Stryd a Thrafnidiaeth),  
Neuadd y Sir,  
Yr Wyddgrug,  
Sir y Fflint.  
CH7 6NF



**KEY**

Terfyn Cyflymder  
30mya Arfaethedig  
Proposed 30mph  
Speed limit

This map is reproduced from Ordnance Survey material with the permission of Ordnance Survey on behalf of the Controller of Her Majesty's Stationery Office. © Crown Copyright. Unauthorised reproduction infringes Crown Copyright and may lead to prosecution or civil proceedings. Licence number 100023386. Flintshire County Council, 2018.

PRELIMINARY	APPROVAL	CONSTRUCTION
-------------	----------	--------------

Ph/Rev.	Revision Details	Rev.by	Chk.by	Date

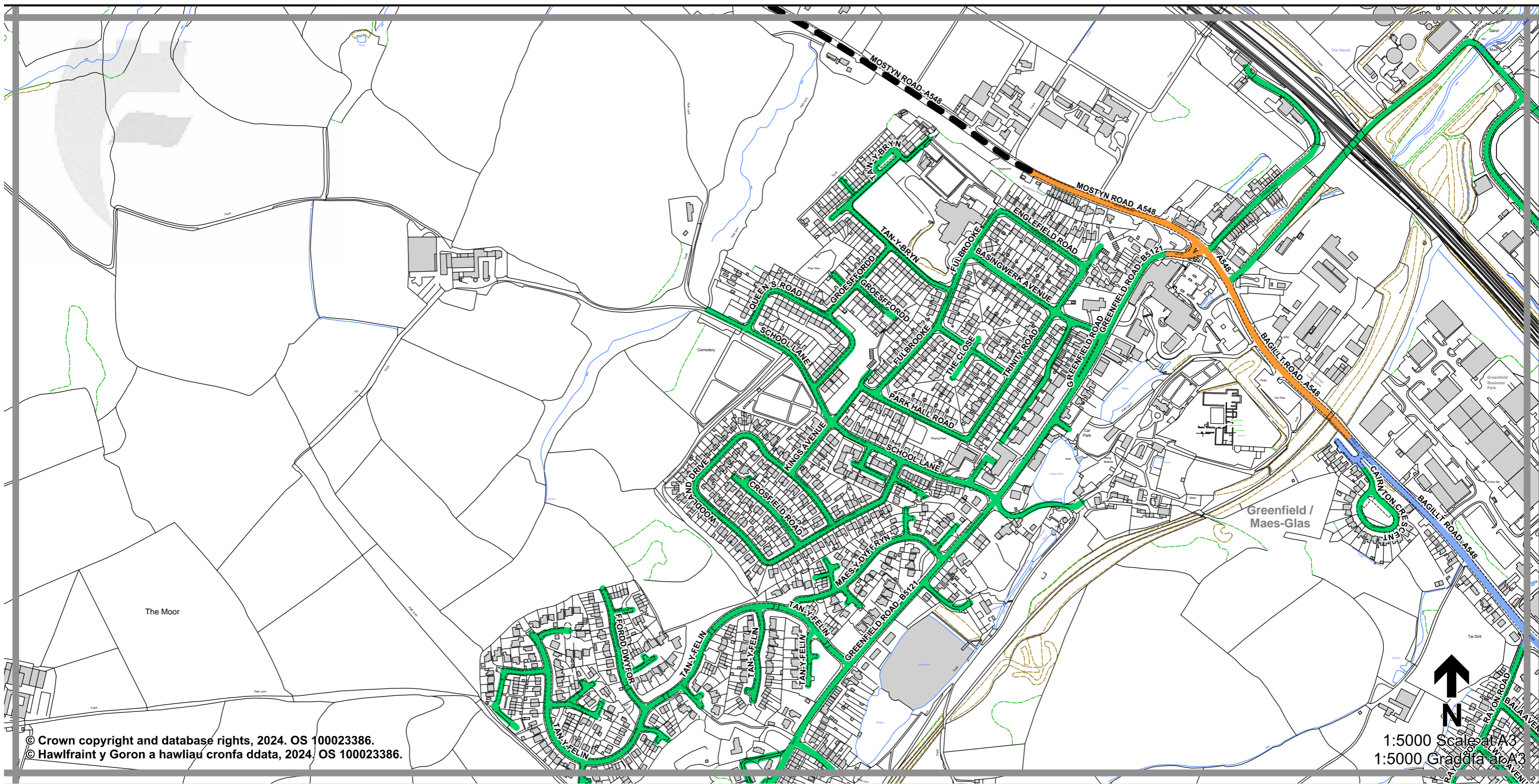


Katie Wilby  
Chief Officer (Streetscene and Transportation)  
Prof Swyddog (Gwasanaethau Stryde Thuthidiath)

StreetScene County Hall, Mold, CH7 6NF  
Heuadd y Sir, Yr Wyddgrug, CH7 6NF

Project:  
Proposed 30 Speed Limit  
Terfyn Cyflymder 30mya Arfaethedig  
A548 Mostyn Rd/ Bagillt Rd & B5121 Greenfield  
Road, Greenfield

Flintshire County Council - Environment Directorate, County Hall 1, Mold CH7 6NF			
Contact Name:	Nick Williams	Telephone:	01352 704642
Drawn by:	Nick Williams	Fax No:	01352 70
Checked by:	Lee Shone	Date:	October 2024
Sheet	1 of 1	Phase/Rev:	P1
Scales at A1:	1: NTS	Drawing No:	HT/24/A548 Green/201



© Crown copyright and database rights, 2024. OS 100023386.  
 © Hawffraint y Goron a hawliau cronfa ddata, 2024. OS 100023386.

1:5000 Scale at A3  
 1:5000 Graddfa ar A3

**Legend / Eglurhad**

- 20 mph by Order  
20 mya drwy Orchymyn
- Restricted Road (20 mph)  
Ffordd Gyfyngedig (20 mya)
- 30 mph / mya
- 40 mph / mya
- 50 mph / mya
- National Speed Limit applies  
Terfyn Cyflymder Cenedlaethol yn berthnasol
- Derestricted by Order (National Speed Limit applies)  
Heb Gyfyngiad drwy Orchymyn (Terfyn Cyflymder Cenedlaethol yn berthnasol)
- Roads subject to separate Orders  
Ffyrdd sy'n destun Gorchmynion ar wahân
- County Boundary / Ffin y Sir

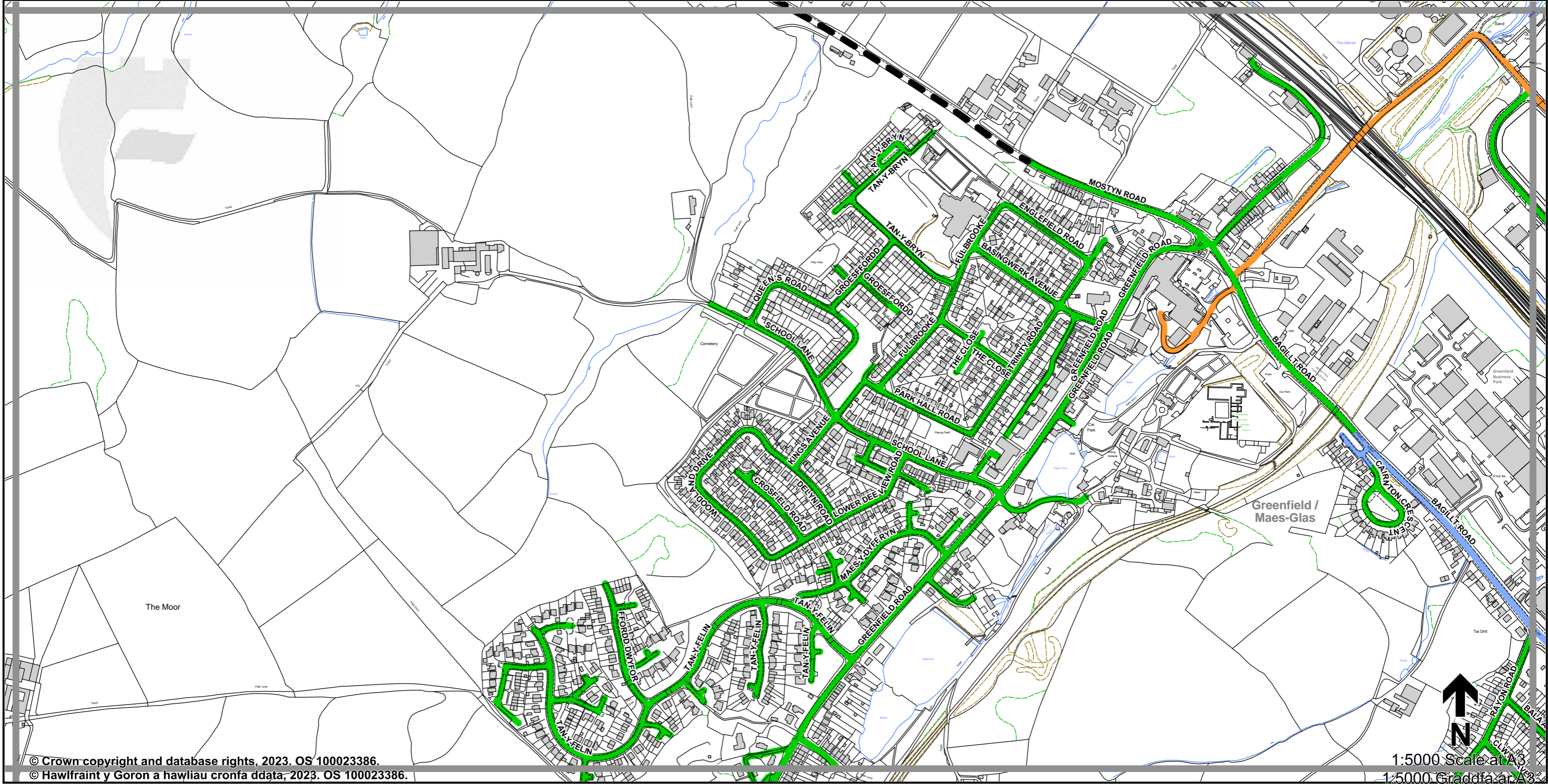


**THE FLINTSHIRE COUNTY COUNCIL (VARIOUS ROADS) (20MPH, 30MPH, 40MPH, 50MPH AND NATIONAL SPEED LIMITS, RESTRICTED AND DERESTRICTED ROADS) (AMENDMENT 5) ORDER 202x.**  
**GORCHYMYN (FFYRDD AMRYWIOL) (20MYA, 30MYA, 40MYA, 50MYA A'R TERFYNAU CYFLYMDER CENEDLAETHOL, FFYRDD CYFYNGEDIG A FFYRDD HEB GYFYNGIAD) (GWELLIANT 5) CYNGOR SIR Y FFLINT 202x.**

**Sheet  
G25  
Dalen**

Sheet Revision Number:  
Rhif Adolgiad Y Ddalen: **2**

Sheet Active from:  
Dalen yn weithredol o: **xx/xx/xxx**



© Crown copyright and database rights, 2023. OS 100023386.  
 © Hawlfraint y Goron a hawliau cronfa ddata, 2023. OS 100023386.

1:5000 Scale at A3  
 1:5000 Graddfa ar A3

**Legend / Eglurhad**

- 20 mph by Order  
20 mya drwy Orchymyn
- Restricted Road (20 mph)  
Ffordd Gyfyngedig (20 mya)
- 30 mph / mya
- 40 mph / mya
- 50 mph / mya
- National Speed Limit applies  
Terfyn Cyflymder Cenedlaethol yn berthnasol
- Derestricted by Order (National Speed Limit applies)  
Heb Gyfyngiad drwy Orchymyn (Terfyn Cyflymder Cenedlaethol yn berthnasol)
- Roads subject to separate Orders  
Ffyrdd sy'n destun Gorchmynion ar wahân
- County Boundary / Ffin y Sir



**THE FLINTSHIRE COUNTY COUNCIL (VARIOUS ROADS) (20MPH, 30MPH, 40MPH, 50MPH AND NATIONAL SPEED LIMITS. RESTRICTED AND DERESTRICTED ROADS) ORDER 2023.**

**GORCHYMYN (FFYRDD AMRYWIOL) (20MYA, 30MYA, 40MYA, 50MYA A'R TERFYNAU CYFLYMDER CENEDLAETHOL. FFYRDD CYFYNGEDIG A FFYRDD HEB GYFYNGIAD) CYNGOR SIR Y FFLINT 2023.**

Sheet  
**G25**  
 Dalen

Sheet Revision Number:  
 Rhif Adolgiad Y Ddalen: **1**

Sheet Active from:  
 Dalen yn weithredol o: **19/09/2023**