

HYSBYSIAD O GYNNIG

**Gorchymyn Cyngor Sir y Fflint - (Ffyrdd Amrywiol) (Terfyn Cyflymder 20mya, 30mya, 40mya, 50mya a Therfynau Cyflymder Cenedlaethol. Ffyrdd Cyfyngedig a heb Gyfyngiad)
(CADOLE ROAD, CADOLE)
(TERFYN CYFLYMDER 40MYA) (DIWYGIAD RHIF 04) GORCHYMYN 202-**

Mae Cyngor Sir y Fflint yn cynnig gwneud Gorchymyn drwy arfer ei bwerau dan Adran 84 Deddf Rheoleiddio Traffig Ffyrdd 1984, a Rhan IV Atodlen 9 y Ddeddf, a'r holl bwerau galluogi eraill, gyda'r effaith o ddiwygio Gorchymyn Cyngor Sir y Fflint (Ffyrdd Amrywiol) (Terfyn Cyflymder 20mya, 30mya, 40mya, 50mya a Therfynau Cyflymder Cenedlaethol. Ffyrdd Cyfyngedig a heb Gyfyngiad) 2023, i gyflwyno:

a) Terfyn cyflymder o 40mya ar:

Cadole Road, Cadole.


O'i chyffordd â'r A494 i bwynt 323 metr tua'r gogledd.

Ym mhob ystyr arall, bydd darpariaethau presennol Gorchymyn Cyngor Sir y Fflint (Ffyrdd Amrywiol) (20mya, 30mya, 40mya, 50mya a'r Therfynau Cyflymder Cenedlaethol. Ffyrdd Cyfyngedig a Heb Gyfyngiad) 2023 yn parhau mewn grym.

Gellir gweld copi o'r Hysbysiad, y Gorchymyn arfaethedig, ynghyd â chynllun yn dangos y ffyrdd y mae'r cynnig yn berthnasol iddynt a datganiad o resymau'r Cyngor dros gynnig gwneud y Gorchymyn, yn Sir y Fflint yn Cysylltu, Llyfrgell yr Wyddgrug, Earl Road Yr Wyddgrug CH7 1AP yn ystod oriau agor neu fe allwch eu gweld ar ein gwefan www.siryffint.gov.uk > Preswylwyr > Ffyrdd, Strydoedd a Theithio > Gorchymynion Rheoleiddio Traffig neu fe allwch wneud cais am gopi o'r dogfennau drwy e-bostio streetscene@flintshire.gov.uk neu drwy ffonio 01352701234.

Dylid anfon gwrthwynebiadau i'r Gorchymyn arfaethedig, yn ogystal â'r sail dros wrthwynebu, yn ysgrifenedig at yr unigolyn isod yn y cyfeiriad isod, (gan ddyfynnu cyfeirnod SS/JB/CRC/40mph/04) neu trwy e-bostio Transportstrategyconsultation@flintshire.gov.uk erbyn dydd Gwener, 8 Tachwedd 2024.

Dyddiedig dydd Gwener 18 y diwrnod Hydref 2024



Katie Wilby,
Prif Swyddog (Gwasanaethau Stryd a Thrafnidiaeth),
Neuadd y Sir, Yr Wyddgrug
Sir y Fflint. CH7 6NF

**GORCHYMYN CYNGOR SIR Y FFLINT
CADOLE ROAD, CADOLE**

**(FFYRDD AMRYWIOL) (20MYA, 30MYA, 40MYA, 50MYA A'R
TERFYNAU CYFLYMDER CENEDLAETHOL. FFYRDD CYFYNGEDIG
A FFYRDD HEB GYFYNGIAD) (GWELLIANT 4) CYNGOR SIR Y
FFLINT 202X**

**Katie Wilby
Prif Swyddog (Gwasanaethau Stryd a Chludiant),
Cyngor Sir y Fflint
Neuadd y Sir
Yr Wyddgrug
Sir y Fflint
CH7 6NF**

GORCHYMYN CYNGOR SIR Y FFLINT

CADOLE ROAD, CADOLE

(FFYRDD AMRYWIOL) (20MYA, 30MYA, 40MYA, 50MYA A'R TERFYNAU CYFLYMDER CENEDLAETHOL. FFYRDD CYFYNGEDIG A FFYRDD HEB GYFYNGIAD) (GWELLIANT 4) CYNGOR SIR Y FFLINT 202X

Mae Cyngor Sir y Fflint (y cyfeirir ato o hyn ymlaen fel “y Cyngor”) wrth ddefnyddio'i rymoedd dan Adran 84 a Rhan IV Atodlen 9 Deddf Rheoleiddio Traffig Ffyrdd 1984 (y cyfeirir ati o hyn ymlaen fel “Deddf 1984”) a phob grym arall sy'n galluogi ac ar ôl ymgynghori â Phrif Swyddog yr Heddlu yn unol â Rhan III Atodlen 9 Deddf 1984, yn gwneud y Gorchymyn canlynol:

ADRAN 1 – RHAGARWEINIOL

Enwi a chychwyn

1. Daw'r Gorchymyn hwn i rym ar xx xx 202- a gellir cyfeirio ato fel (GORCHYMYN CYNGOR SIR Y FFLINT CADOLE ROAD, CADOLE. (FFYRDD AMRYWIOL) (20MYA, 30MYA, 40MYA, 50MYA A'R TERFYNAU CYFLYMDER CENEDLAETHOL. FFYRDD CYFYNGEDIG A HEB GYFYNGIAD) (DIWYGIAD RHIF 4) 202-

Darpariaethau Cyffredinol

2. Bydd Deddf Dehongli 1978 yn berthnasol ar gyfer dehongli'r Gorchymyn hwn gan ei fod yn berthnasol ar gyfer dehongli Deddf Seneddol.
3. Ac eithrio lle nodir yn wahanol, mae unrhyw gyfeiriad yn y Gorchymyn hwn at Erthygl neu Atodlen â rhif yn gyfeiriad at yr Erthygl neu'r Atodlen sy'n dwyn y rhif hwnnw yn y Gorchymyn hwn.
4. Ni chaiff unrhyw un yrru unrhyw gerbyd modur ar gyflymder uwch na 40 milltir yr awr ar y darnau o ffyrdd a nodir yn yr Atodlen i'r Gorchymyn hwn.
5. Mewn grym o'r dyddiad a nodir yn Erthygl 1 uchod, bydd Atodlen Map H10 a H11 Rhif Taflen Ddiwygiedig: 3 sydd wedi ei chynnwys yn y Gorchymyn hwn, yn disodli Atodlen Map H10 a

H11, Rhif Taflen Ddiwygiedig 2, yng Ngorchymyn (Ffyrdd Amrywiol) (20mya, 30mya, 40mya, 50mya a'r terfynau cyflymder cenedlaethol. Ffyrdd Cyfyngedig a Ffyrdd Heb Gyfyngiad)
Cyngor Sir y Fflint 2023, mewn perthynas â'r ffyrdd a nodir yn yr Atodlenni i'r Gorchymyn hwn.

ATODLEN
40 MYA
CADOLE

| Enw'r Ffordd | Atodlen Map | Taflen i'w diwygio |
|---------------------|------------------------|--|
| Cadole Road | H10 | 3 (sy'n dirymu Taflen Ddiwygiedig 2 o Orchymyn 2023) |
| Cadole Road | H11 | 3 (sy'n dirymu Taflen Ddiwygiedig 2 o Orchymyn 2023) |

Gosodwyd SÊL GYFFREDIN)

CYNGOR SIR Y FFLINT)

yn y fan hon)

y XX diwrnod o XXXXXXXX 202-)

ym mhresenoldeb:-)

Y CADEIRYDD

RHEOLWR Y GWASANAETHAU CYFREITHIOL

PRIF SWYDDOG LLYWODRAETHU

UWCH GYFREITHIWR

**CYNGOR SIR Y FFLINT
GORCHYMYN CYNGOR SIR Y FFLINT (FFYRDD AMRYWIOL) (TERFYN CYFLYMDER
20MYA, 30MYA, 40MYA, 50MYA A THERFYNAU CYFLYMDER CENEDLAETHOL.
FFYRDD CYFYNGEDIG A HEB GYFYNGIAD)
(CADOLE ROAD, CADOLE)
(TERFYN CYFLYMDER 40MYA) (DIWYGIAD RHIF 04) 202-**

DATGANIAD O RESYMAU DROS ARGYMELL GWNEUD Y GORCHYMYN

Cynigir cyflwyno terfyn cyflymder o 40mya ar Cadole Road, o'i chyffordd â'r A494 i bwynt 323 metr i'r gogledd.

Dylid ystyried terfyn cyflymder o 40mya pan fo nifer o gyffyrdd neu fynedfeydd, datblygiad mawr, amgylchedd gyda swyddogaeth leol, mynediad neu hamdden yn bennaf, neu pan fo nifer sylweddol o unigolion diamddiffyn yn defnyddio'r ffordd.

Wrth asesu hyn yn unol â'r meini prawf, oherwydd dwysedd yr eiddo teimlir fod 40mya yn derfyn cyflymder priodol yn y lleoliad hwn. Bydd hefyd yn estyn y terfyn cyflymder 40mya presennol ar yr A494 ac yn derfyn cyflymder sy'n pontio i gefnffordd yr A494.

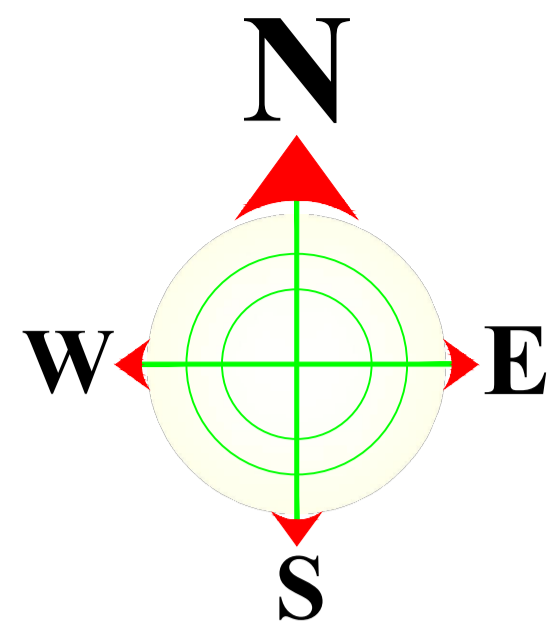
Mae'r Awdurdod yn parhau â'i gyfrifoldeb i ystyried darparu symudiad cyfleus a diogel i gerbydau modur a thraffig arall, ac mae'r mesurau arfaethedig yn ceisio sicrhau bod y perygl yn cael ei leihau ar gyfer holl ddefnyddwyr ffordd ynghyd â gwella amwynder yr ardal.

Manylir ar y cynigion yn yr Hysbysiad Cyhoeddus ac yn y Gorchymyn Drafft arfaethedig.

Dyddiedig dydd Gwener 18 Hydref 2024

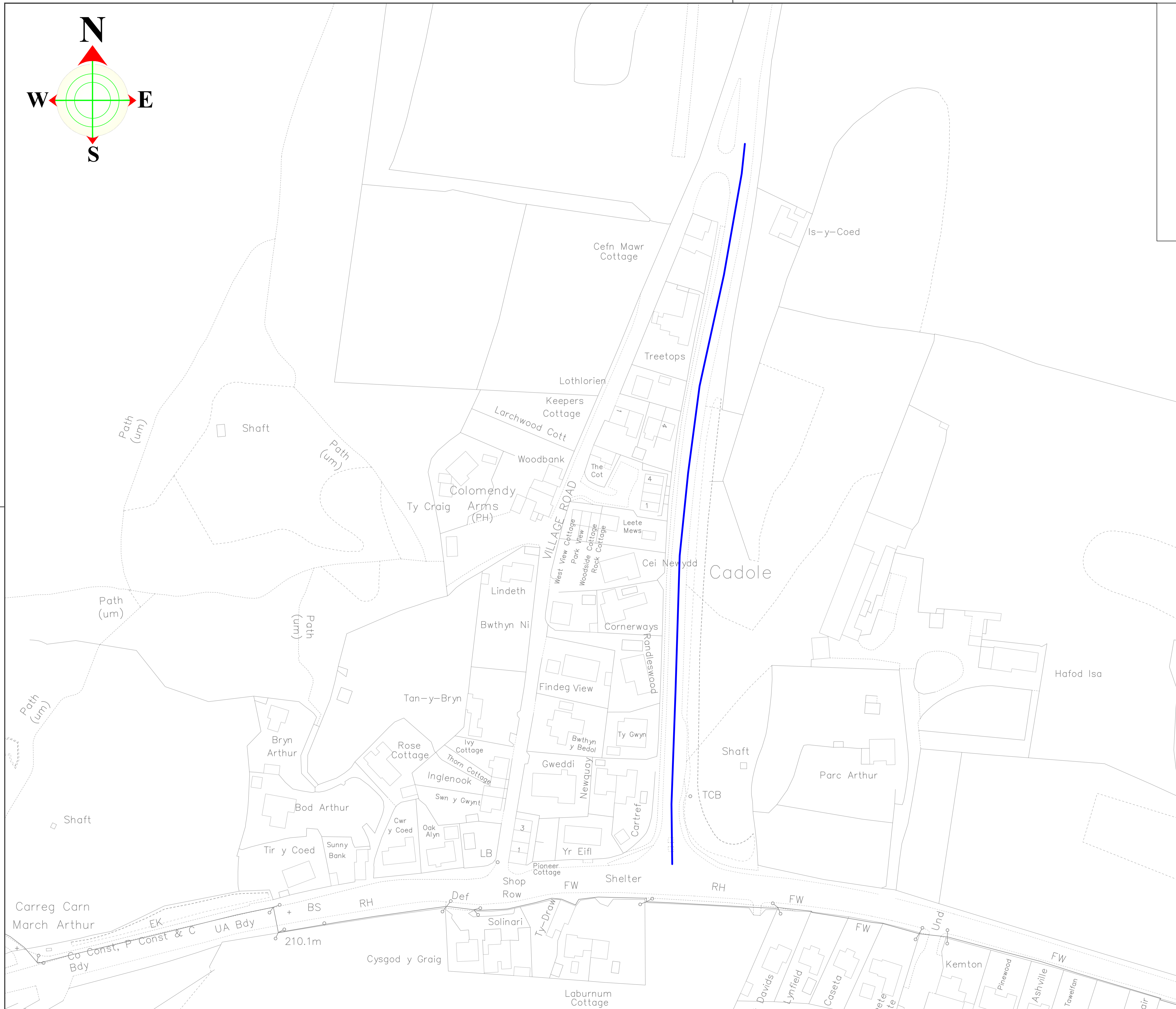


Katie Wilby
Prif Swyddog (Gwasanaethau Stryd a Thrafnidiaeth)
Neuadd y Sir,
Yr Wyddgrug,
Sir y Fflint.
CH7 6NF



KEY

Terfyn Cyflymder
40mya Arfaethedig
Proposed 40mph
Speed limit



This map is reproduced from Ordnance Survey material with the permission of Ordnance Survey on behalf of the Controller of Her Majesty's Stationery Office. © Crown Copyright. Unauthorised reproduction infringes Crown Copyright and may lead to prosecution or civil proceedings. Licence number 100023386.Flintshire County Council, 2018.

| | | |
|-------------|----------|--------------|
| PRELIMINARY | APPROVAL | CONSTRUCTION |
|-------------|----------|--------------|

| PH/Rev. | Revision Details | Rev.by | Chk.by | Date |
|---------|------------------|--------|--------|------|
| | | | | |



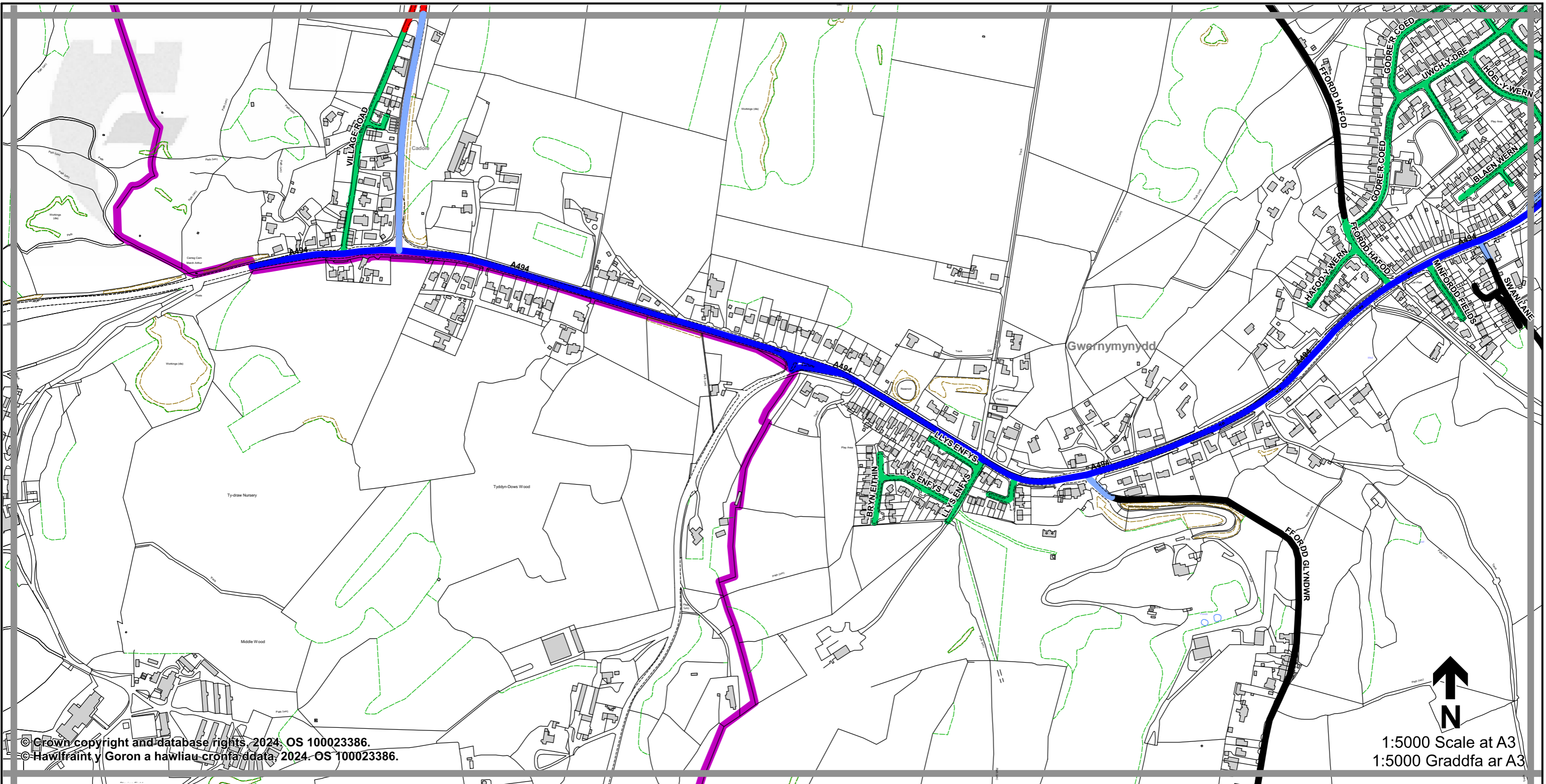
StreetScene County Hall, Mold, CH7 6NF

Proposed 40 Speed Limit
Terfyn Cyflymder 40mya Arfaethedig

Cadole Road, CADOLE

Sheet 1 of 1

| | | | |
|--|---------------|-------------|--------------------|
| Flintshire County Council - Environment Directorate, County Hall 1, Mold CH7 6NF | | | |
| Contact Name: | Nick Williams | Telephone: | 01352 704642 |
| Drawn by: | Nick Williams | Fax No: | 01352 70 |
| Checked by: | Lee Shone | Date: | October 2024 |
| Sheet | 1 of 1 | Phase/Rev: | P1 |
| Scales at A1: | 1: NTS | Drawing No: | HT/24/CRCadole/201 |



© Crown copyright and database rights, 2024. OS 100023386.
 © Hawlfraint y Goron a hawliau cronfa ddata, 2024. OS 100023386.

1:5000 Scale at A3
 1:5000 Graddfa ar A3

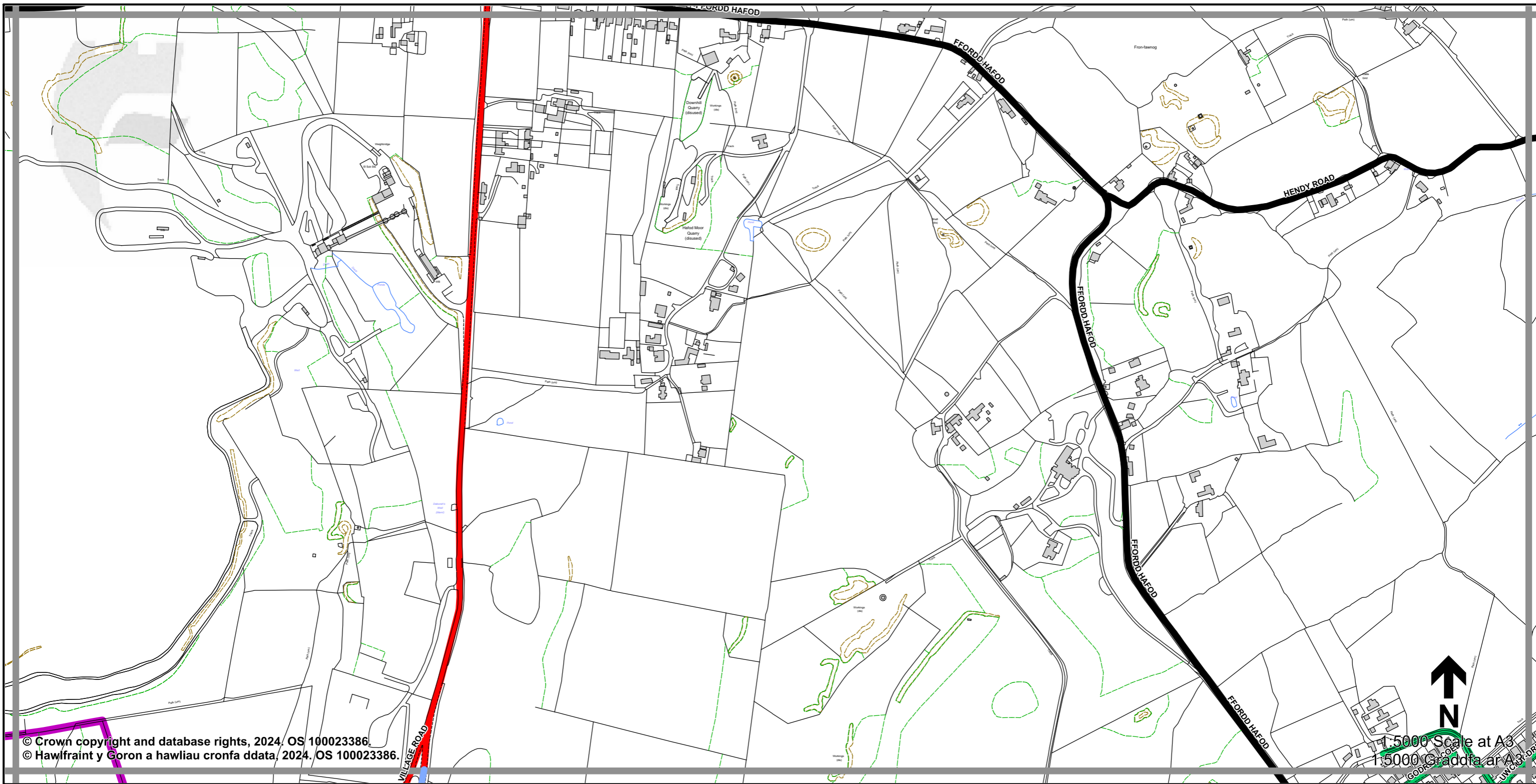
Legend / Eglurhad

- 20 mph by Order
20 mya drwy Orchymyn
- Restricted Road (20 mph)
Ffordd Gyfyngedig (20 mya)
- 30 mph / mya
- 40 mph / mya
- 50 mph / mya
- National Speed Limit applies
Terfyn Cyflymder Cenedlaethol yn berthnasol
- Derestricted by Order (National Speed Limit applies)
Heb Gyfyngiad drwy Orchymyn (Terfyn Cyflymder Cenedlaethol yn berthnasol)
- Roads subject to separate Orders
Ffyrdd sy'n destun Gorchmynion ar wahân
- County Boundary / Ffin y Sir



THE FLINTSHIRE COUNTY COUNCIL (VARIOUS ROADS) (20MPH, 30MPH, 40MPH, 50MPH AND NATIONAL SPEED LIMITS, RESTRICTED AND DERESTRICTED ROADS) (AMENDMENT 4) ORDER 2023.
GORCHMYN (FFYRDD AMRYWIOL) (20MYA, 30MYA, 40MYA, 50MYA A'R TERFYNAU CYFLYMDER CENEDLAETHOL, FFYRDD CYFYNGEDIG A FFYRDD HEB GYFYNGIAD) (GWELLIANT 4) CYNGOR SIR Y FFLINT 2023.

| | |
|--|---|
| Sheet H10 Dalen | Sheet Revision Number: Rhif Adolgiad Y Ddalen: 3 Sheet Active from: Dalen yn weithredol o: xx/xx/xxx |
|--|---|



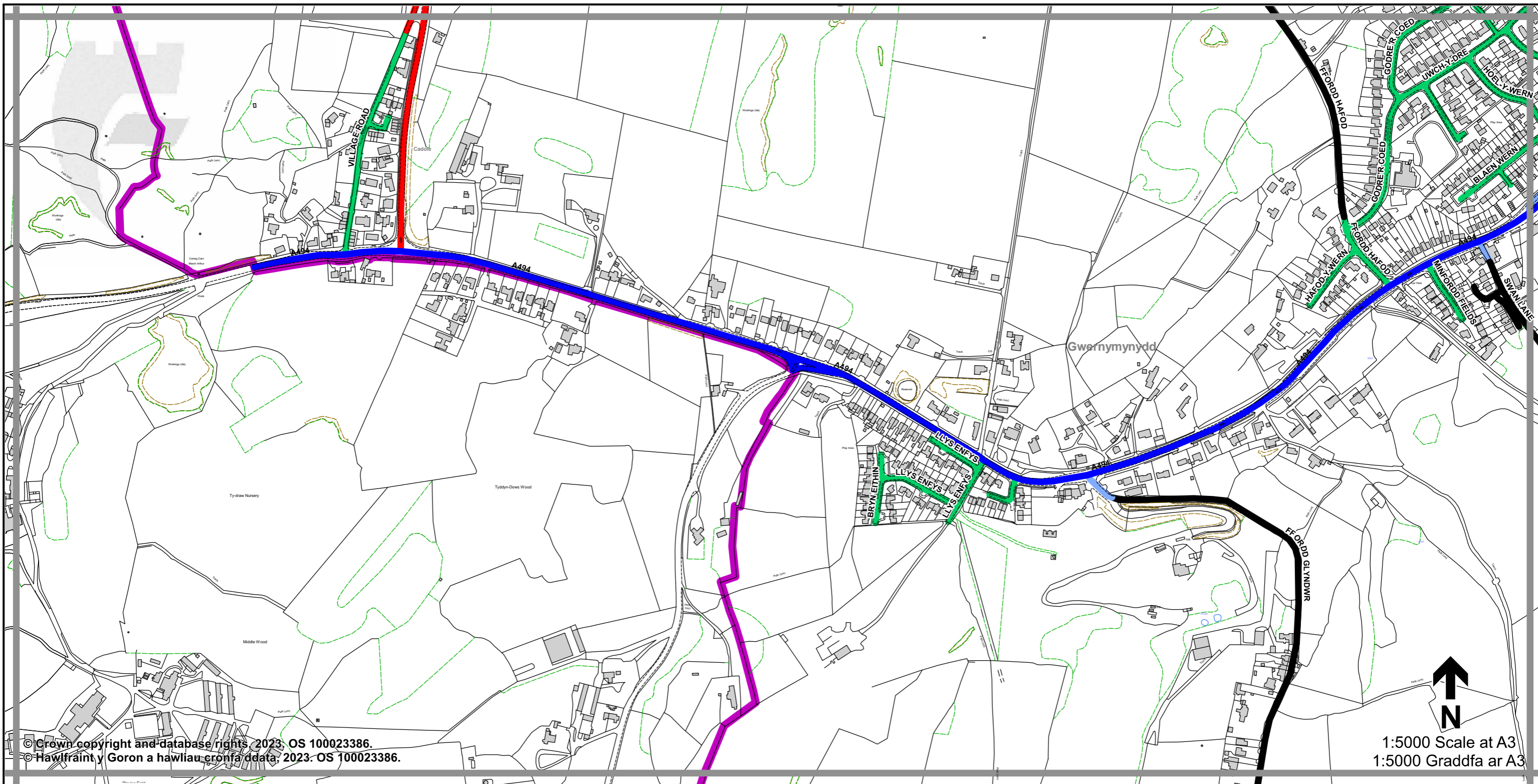
Legend / Eglurhad

- 20 mph by Order
20 mya drwy Orchymyn
- Restricted Road (20 mph)
Ffordd Gyfyngedig (20 mya)
- 30 mph / mya
- 40 mph / mya
- 50 mph / mya
- National Speed Limit applies
Terfyn Cyflymder Cenedlaethol yn berthnasol
- - - - Derestricted by Order (National Speed Limit applies)
Heb Gyfyngiad drwy Orchymyn (Terfyn Cyflymder Cenedlaethol yn berthnasol)
- Roads subject to separate Orders
Ffyrrd sy'n destun Gorchmynion ar wahân
- County Boundary / Ffin y Sir



THE FLINTSHIRE COUNTY COUNCIL (VARIOUS ROADS) (20MPH, 30MPH, 40MPH, 50MPH AND NATIONAL SPEED LIMITS, RESTRICTED AND DERESTRICTED ROADS) (AMENDMENT 4) ORDER 2023.
GORCHMYN (FFYRDD AMRYWIOL) (20MYA, 30MYA, 40MYA, 50MYA A'R TERFYNAU CYFLYMDER CENEDLAETHOL, FFYRDD CYFYNGEDIG A FFYRDD HEB GYFYNGIAD) (GWELLIANT 4) CYNGOR SIR Y FFLINT 2023.

| | |
|--|---|
| Sheet H11 Dalen | Sheet Revision Number: Rhif Adolgiad Y Ddalen: 3 Sheet Active from: Dalen yn weithredol o: xx/xx/xxx |
|--|---|



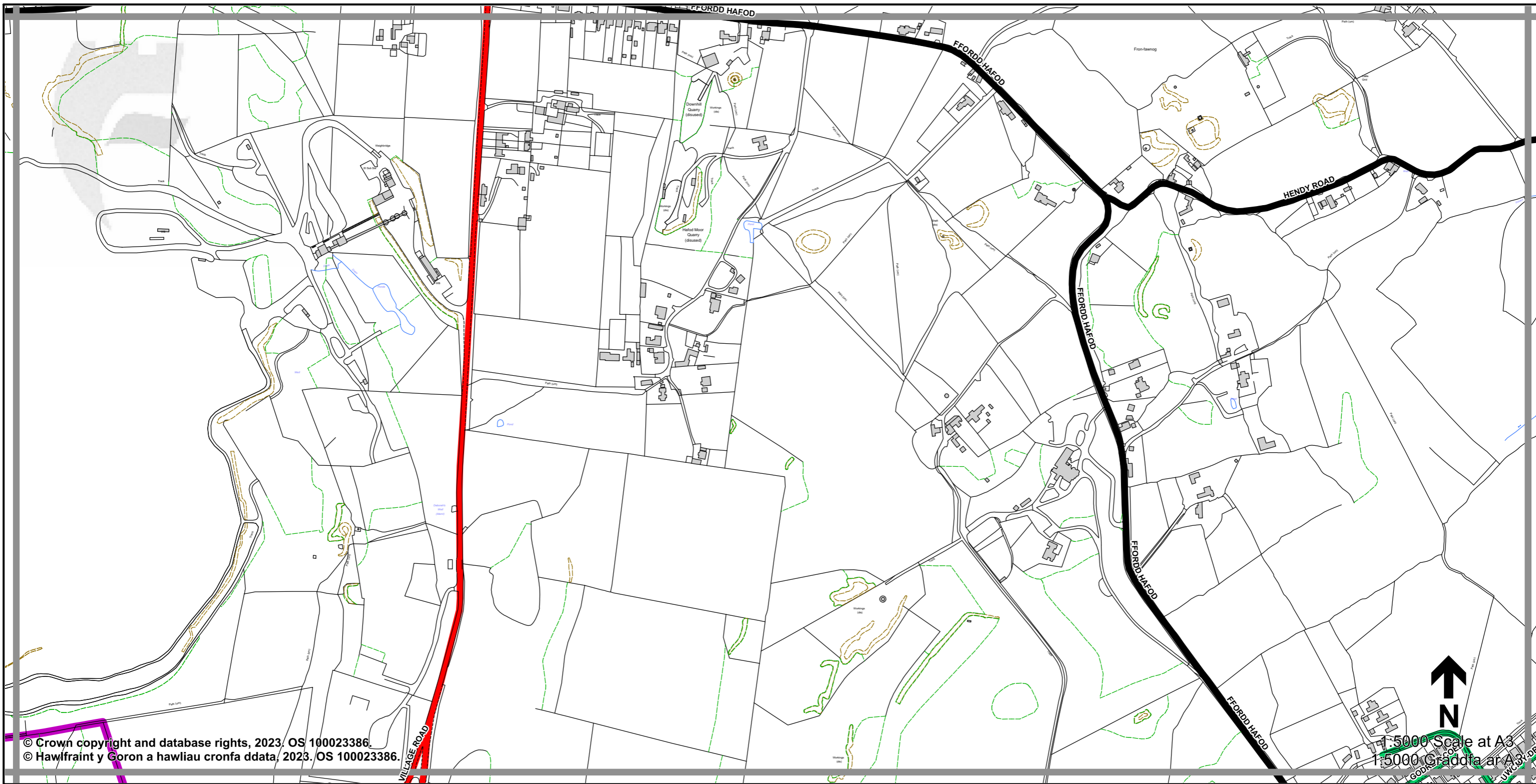
Legend / Eglurhad

- — — 20 mph by Order
20 mya drwy Orchymyn
- Restricted Road (20 mph)
Ffordd Gyfyngedig (20 mya)
- 30 mph / mya
- 40 mph / mya
- 50 mph / mya
- National Speed Limit applies
Terfyn Cyflymder Cenedlaethol yn berthnasol
- - - Derestricted by Order (National Speed Limit applies)
Heb Gyfyngiad drwy Orchymyn (Terfyn Cyflymder Cenedlaethol yn berthnasol)
- Roads subject to separate Orders
Ffyrdd sy'n destun Gorchmynion ar wahân
- County Boundary / Ffin y Sir



THE FLINTSHIRE COUNTY COUNCIL (VARIOUS ROADS) (20MPH, 30MPH, 40MPH, 50MPH AND NATIONAL SPEED LIMITS, RESTRICTED AND DERESTRICTED ROADS) (AMENDMENT 1) ORDER 2023.
GORCHMYN (FFYRDD AMRYWIOL) (20MYA, 30MYA, 40MYA, 50MYA A'R TERFYNAU CYFLYMDER CENEDLAETHOL, FFYRDD CYFYNGEDIG A FFYRDD HEB GYFYNGIAD) (GWELLIANT 1) CYNGOR SIR Y FFLINT 2023.

| | |
|---|---|
| <p>Sheet H10 Dalen</p> | <p>Sheet Revision Number: Rhif Adolgiad Y Ddalen: 2</p> <p>Sheet Active from: Dalen yn weithredol o: 27/09/2024</p> |
|---|---|



© Crown copyright and database rights, 2023. OS 100023386.
 © Hawffraint y Goron a hawliau cronfa ddata, 2023. OS 100023386.

1:5000 Scale at A3
 1:5000 Graddfa ar A3

Legend / Eglurhad

- 20 mph by Order
20 mya drwy Orchymyn
- Restricted Road (20 mph)
Ffordd Gyfyngedig (20 mya)
- 30 mph / mya
- 40 mph / mya
- 50 mph / mya
- National Speed Limit applies
Terfyn Cyflymder Cenedlaethol yn berthnasol
- Derestricted by Order (National Speed Limit applies)
Heb Gyfyngiad drwy Orchymyn (Terfyn Cyflymder Cenedlaethol yn berthnasol)
- Roads subject to separate Orders
Ffyrdd sy'n destun Gorchmynion ar wahân
- County Boundary / Ffin y Sir



THE FLINTSHIRE COUNTY COUNCIL (VARIOUS ROADS) (20MPH, 30MPH, 40MPH, 50MPH AND NATIONAL SPEED LIMITS, RESTRICTED AND DERESTRICTED ROADS) (AMENDMENT 1) ORDER 2023.
GORCHMYN (FFYRDD AMRYWIOL) (20MYA, 30MYA, 40MYA, 50MYA A'R TERFYNAU CYFLYMDER CENEDLAETHOL, FFYRDD CYFYNGEDIG A FFYRDD HEB GYFYNGIAD) (GWELLIANT 1) CYNGOR SIR Y FFLINT 2023.

| | | |
|------------------|--------------------------------------|-------------------------|
| Sheet H11 | Sheet Revision Number: 2 | Rhif Adolgiad Y Ddalen: |
| Dalen | Sheet Active from: 27/09/2024 | Dalen yn weithredol o: |