

## Hysbysiad o Gwneud

### **GWAHARDDIAD AR AROS A DIM AROS AR UNRHYW ADEG CYFYNGIADAU PRINCE OF WALES AVENUE, PARK AVENUE, ST CATHERINES CLOSE AC ALLT GOCH, Y FFLINT, CYNGOR SIR Y FFLINT**

Rhoddir rhybudd drwy hyn bod Cyngor Sir y Fflint wedi gwneud Gorchymyn ar 20 Mehefin 2023 drwy arfer ei bwerau o dan Ddeddf Rheoleiddio Traffig Ffyrdd 1984, Deddf Rheoli Traffig 2004, Rhan IV o Atodlen 9, a'r holl bwerau galluogi eraill, gyda'r effaith o ddiwygio Gorchymyn Cyngor Sir y Fflint (Gwaharddiad a Chyfyngiad Aros a Mannau Llwytho a Pharcio) (Gorfodi Sifil a Chyfuno) 2013, i gyflwyno:-

1. Cyfyngiadau 'Dim Aros ar Unrhyw Adeg':
  - a. Mewn lleoliadau amrywiol ar ddwy ochr Prince of Wales Avenue, y Fflint
  - b. Mewn lleoliadau amrywiol ar ddwy ochr Allt Goch, y Fflint
  - c. Ar gyffordd Prince of Wales Avenue gyda Park Avenue, y Fflint
  - d. Ar gyffordd Allt Goch gyda St Catherines Close, y Fflint
2. Cyfyngiadau 'Dim Aros' o ddydd Llun i ddydd Gwener, 8.30am – 9.30am a 2.30pm – 4.00pm:
  - a. Mewn lleoliadau amrywiol ar ddwy ochr Allt Goch, y Fflint
3. Cyfyngiadau 'Dim Aros' ar y marciau 'Ysgol Cadwch yn Glir' rhwng 8am a 5pm o ddydd Llun i ddydd Gwener, gan gynnwys y dyddiau hynny.
  - a. Ar Allt Goch, Flint.

Ym mhob ystyr arall, bydd darpariaethau presennol 'Gorchymyn Cyngor Sir y Fflint (Gwaharddiad a Chyfyngiad ar Aros a Llwytho a Mannau Parcio) (Gorfodaeth Sifil ac Atgyfnerthu) 2013' yn parhau mewn grym.

Os ydych yn dymuno gweld copi o'r Hysbysiad hwn, y Gorchymyn a ddaw i rym ar 30 Mehefin 2023, cynlluniau'n dangos y ffyrdd a effeithir arnynt gan y Gorchymyn a datganiad o resymau'r cyngor dros y Gorchymyn, gellir eu harchwilio, yn ystod oriau agor arferol yng Nghanolfan Sir y Fflint yn Cysylltu, Stryd yr Eglwys, y Fflint, CH6 5BD. Fe fydd y dogfennau hefyd ar gael ar ein gwefan: <https://www.siryfflint.gov.uk/cy/Resident/Streetscene/Traffic-regulation-orders.aspx> neu fe allwch wneud cais am gopi o'r dogfennau drwy e-bostio [Streetscene@flintshire.gov.uk](mailto:Streetscene@flintshire.gov.uk) neu drwy ffonio 01352701234.

Os ydych chi'n dymuno cwestiynu dilysrwydd y Gorchymyn hwn neu unrhyw ddarpariaeth sydd ynddo ar y sail na chydymffurfiwyd ag unrhyw ofyniad y Ddeddf neu unrhyw offeryn a wnaethpwyd dani o ran y Gorchymyn, fe allwch, o fewn chwe wythnos o ddyddiad y Gorchymyn, wneud cais i'r uchel Lys, i'r pwrpas hwn.



---

Katie Wilby, Prif Swyddog (Gwasanaethau Stryd a Thrafnidiaeth), Neuadd y Sir, Yr Wyddgrug Sir y Fflint. CH7 6NR. Dydd Gwener, 23 Mehefin 2023

---

**GORCHYMYN CYNGOR SIR Y FFLINT**

**(GWAHARDDIAD A CHYFYNGIAD AR AROS A LLWYTHO A  
MANNAU PARCIO)**

**(GORFODAETH SIFIL AC ATGYFNERTHU) (DIWYGIAD RHIF 54)**

**PRINCE OF WALES AVENUE, PARK AVENUE, ST CATHERINES**

**CLOSE AC ALLT GOCH, Y FFLINT 2023**

---

**Katie Wilby,**

**Prif Swyddog (Gwasanaethau Stryd a Chludiant)**

**Neuadd y Sir,**

**Yr Wyddgrug,**

**Sir y Fflint,**

**CH7 6NF**

## **GORCHYMYN CYNGOR SIR Y FFLINT**

**(GWAHARDDIAD A CHYFYNGIAD AR AROS A LLWYTHO A MANNAU PARCIO)**

**(GORFODAETH SIFIL AC ATGYFNERTHU) (DIWYGIAD RHIF 54)**

**PRINCE OF WALES AVENUE, PARK AVENUE, ST CATHERINES CLOSE AC ALLT**

**GOCH, Y FFLINT 2023**

Mae Cyngor Sir y Fflint, wrth ddefnyddio'i bwerau dan adrannau 1 (1), 2 (1)(2), 4 (2)(3) a Rhan IV Atodlen 9 Deddf Rheoleiddio Traffig Ffyrdd 1984 ("Deddf 1984") fel y'i diwygiwyd, Deddf Rheoli Traffig 2004 ("Deddf 2004") a phob pŵer galluogi arall, ac ar ôl ymgynghori â Phrif Swyddog yr Heddlu yn unol â Rhan III Atodlen 9 Deddf 1984, drwy hyn yn gwneud y Gorchymyn canlynol:-

### **ADRAN 1 – RHAGARWEINIAD**

#### **Enwi a chychwyn**

1. Daw'r Gorchymyn hwn i rym ar 30 Mehefin 2023 a gellir cyfeirio ato fel Gorchymyn Cyngor Sir Y Fflint PRINCE OF WALES AVENUE, PARK AVENUE, ST CATHERINES CLOSE AC ALLT GOCH, Y FFLINT (Gwaharddiad a Chyfyngiad ar Aros a Llwytho a Mannau Parcio) (Gorfodaeth Sifil ac Atgyfnerthu) (Diwygiad Rhif 54) 2023.
2. Yn dod i rym o'r dyddiad a nodir yn Erthygl 1 uchod, mae Atodlen Map AL59, Taflen Adolygu Rhif 5, yn disodli Atodlen Map AL59 Taflen Adolygu Rhif 4 ac mae Atodlen Map AL60, Taflen Adolygu Rhif 3 yn disodli Atodlenni Map AL60 Taflen Adolygu Rhif 2 a'r holl atodlenni map eraill ynghyd â'r atodlenni map a grybwyll o'r blaen a chynlluniau y cyfeirir atynt yn yr Atodlenni i'r Gorchymyn hwn yn cael eu hymgorffori yn y Gorchymyn Cyngor Sir y Fflint (Gwahardd a Chyfyngu ar Aros a Llwytho a Mannau Parcio) (Gorfodaeth Sifil ac Atgyfnerthu) 2013.
3. Bydd Deddf Dehongli 1978 yn berthnasol ar gyfer dehongli'r Gorchymyn hwn fel y mae'n berthnasol i ddehongli Deddf Seneddol.
4. Yn y Gorchymyn hwn, oni nodir fel arall, mae unrhyw gyfeiriad at Erthygl neu Atodlen gyda rhif yn gyfeiriad at yr Erthygl neu'r Atodlen sy'n dwyn y rhif hwnnw, ac mae unrhyw gyfeiriad at gynllun yn cyfeirio at gynllun wedi'i ymgorffori yn y gorchymyn hwn.

## ATODLEN 1

### Dim Aros ar Unrhyw Adeg

#### Y Fflint

<b>Enw'r Ffordd</b>	<b>Atodlen Map</b>	<b>Diwygiad Taflen</b>
Prince of Wales Avenue	AL59	5 (sy'n dirymu Diwygiad Taflen 4 o Orchymyn 2013)
Park Avenue.	AL59	5 (sy'n dirymu Diwygiad Taflen 4 o Orchymyn 2013)
Allt Goch	AL59	5 (sy'n dirymu Diwygiad Taflen 4 o Orchymyn 2013)
	AL60	3 (sy'n dirymu Diwygiad Taflen 2 o Orchymyn 2013)

## ATODLEN 2

### Dim Aros dydd Llun-Gwener 8.30am – 9.30am a 2.30pm – 4.00pm

#### Y Fflint

<b>Enw'r Ffordd</b>	<b>Atodlen Map</b>	<b>Diwygiad Taflen</b>
Allt Goch	AL60	3 (sy'n dirymu Diwygiad Taflen 2 o Orchymyn 2013)
Prince of Wales Avenue	AL59	5 (sy'n dirymu Diwygiad Taflen 4 o Orchymyn 2013)

## ATODLEN 3

### Dim Aros' ar y marciau 'Ysgol Cadwch yn Glir' rhwng 8am a 5pm o ddydd Llun i ddydd Gwener, gan gynnwys y dyddiau hynny.

#### Y Fflint

<b>Enw'r Ffordd</b>	<b>Atodlen Map</b>	<b>Diwygiad Taflen</b>
Allt Goch	AL60	3 (sy'n dirymu Diwygiad Taflen 2 o Orchymyn 2013)

Rhoddwyd SÊL GYFFREDIN )  
CYNGOR SIR Y FFLINT )  
yn y fan hon )  
ar y 20 diwrnod hwn o Mehefin 2023 )  
yng ngŵydd:- )



  
Y CADEIRYDD

RHEOLWR Y GWASANAETHAU CYFREITHIOL

~~PRIF SWYDDOG LLYWODRAETHU~~

UWCH GYFREITHIWR



# **GWAHARDDIAD ARFAETHEDIG AR AROS**

**A5119 NORTHOP ROAD, MAES HYFRYD, THIRD AVENUE, FORTH AVENUE A  
FIFTH AVENUE, Y FFLINT**

## **CYNGOR SIR Y FFLINT**

### **Datganiad o Resymau dros Argymell Gwneud y Gorchymyn**

Mae Cyngor Sir y Fflint yn bwriadu cyflwyno gwaharddiadau Dim Aros ar Unrhyw Adeg (llinellau melyn dwbl) a Chyfyngiadau Aros (llinell felen sengl), ar y ffyrdd uchod.

Bwriad y cyfyngiadau Dim Aros ar Unrhyw Adeg yw mynd i'r afael â pharcio annetholus, cynnal gwelededd a sicrhau nad yw'r cyffyrdd yn cael eu rhwystro gan gerbydau sydd wedi parcio.

Mae parcio ar gyffyrdd, boed llinellau melyn yno neu beidio, yn drosedd ac mae'r cyfyngiadau hyn yn rhwystr gweledol i atgyfnerthu'r neges hon. Ar hyn o bryd, pe bai cerbydau'n parcio o fewn 10 metr i gyffordd, gall hynny gael ei ystyried yn drosedd ac felly byddai'n destun camau gorfodi gan Heddlu Gogledd Cymru. At hynny, mae Rheolau'r Ffordd Fawr yn nodi na ddylai cerbydau barcio ger neu ar gyffordd oherwydd gallant achosi rhwystr a pheryglu diogelwch defnyddwyr y ffordd.

Bydd cyflwyno'r cyfyngiadau Dim Aros ar Unrhyw Adeg yn gwella diogelwch holl ddefnyddwyr y ffordd drwy gael gwared ar gerbydau wedi'u parcio mewn lleoliadau allweddol a gwella llif y traffig o gwmpas y Fflint.

Er lles diogelwch ar y ffordd, mae'r cynigion yn angenrheidiol i osgoi perygl i bobl neu draffig arall sy'n defnyddio'r ffordd, neu i atal perygl rhag digwydd.

### **Manylir ar y cynigion yn yr Hysbysiad Cyhoeddus ac yn y Gorchymyn arfaethedig**

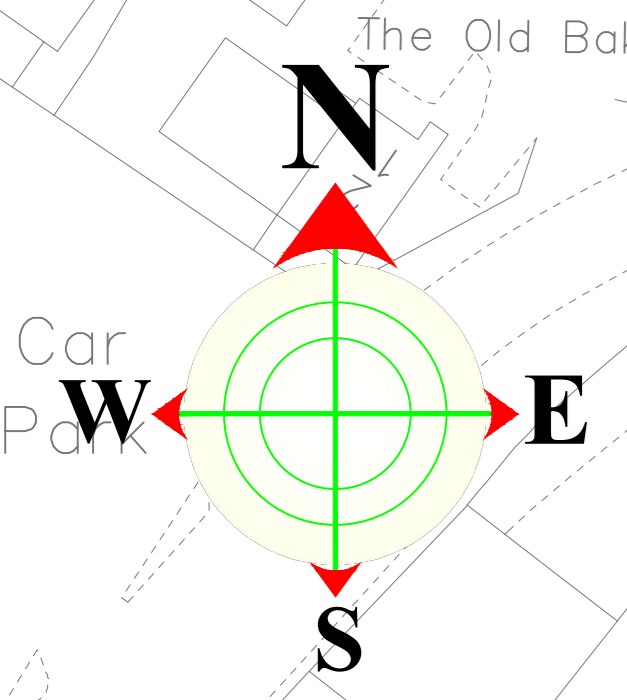
Dyddiedig 18 Tachwedd 2022.



---

Katie Wilby,

Prif Swyddog (Gwasanaethau Stryd a Chludiant),  
Neuadd y Sir,  
Yr Wyddgrug,  
Sir y Fflint.  
CH7 6NF



**KEY**

- Dim Aros Ar Unrhyw Adeg  
No Waiting at Any Time  
(Double Yellow Lines)
- Dim Aros 'Llun Gwener 8.30am-9.30am  
2.30pm-4.00pm  
No Waiting Monday - Friday  
8.30am-9.30am and 2.30pm-4.00pm)
- Existing Lining to be Refreshed or renewed because of carriageway works.
- Presenol Dim Ar Unrhyw Adeg  
Existing No Waiting at Any Time  
(Double Yellow Lines)

CONSTRUCT	WORKING	AS-BUILT

Ph/Rev.	Revision Details	Rev. by	Chk. by	Date

**Sir y Fflint**  
FLINTSHIRE COUNTY COUNCIL

**Streetscene**

Project:  
**Ysgol Gwynedd  
Flint**

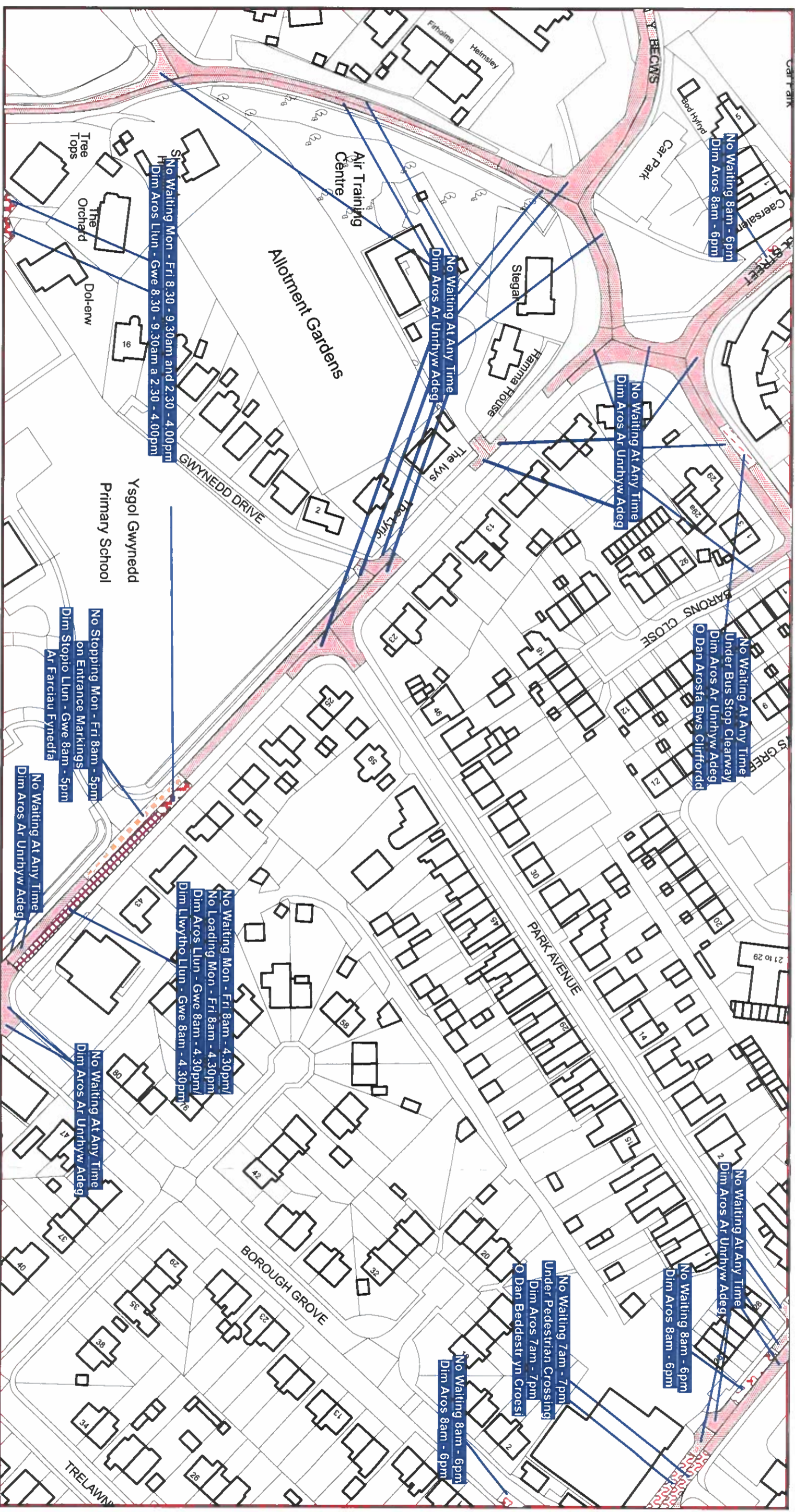
**Area Location Plan**

(Sheet 1 of 1)

Flintshire County Council - Environment Directorate - County Hall 1, Mold CH7 6NF			
Contact Name: Claire Parry	Telephone: 01352 704529		
Drawn by: Nick Williams	Fax No: 01352 70		
Checked by: Claire Parry	Date: Feb 2022	Sheet 1 of 1	
Scales at A0:	Drawing No:	Phase/Rev:	
1:NTS	HT/23/0000/201	C1	

This map is reproduced from Ordnance Survey material with the permission of Ordnance Survey on behalf of the Controller of Her Majesty's Stationery Office. © Crown Copyright. Unauthorised reproduction infringes Crown Copyright and may lead to prosecution or civil proceedings. Licence number: 100033386, Flintshire County Council, 2018.

School Keep Clear  
If it can fit.



Scale: 1:1250  
 Graddfa: 1:1250

This map is reproduced from Ordnance Survey material with the permission of Ordnance Survey on behalf of the Controller of Her Majesty's Stationary Office © Crown Copyright. Unauthorised reproduction infringes Crown Copyright and may lead to prosecution or civil proceedings. Licence No. 100023396

Agybrychir y map hwn o ddeunydd yr Ordnance Survey gyda chandad yr Ordnance Survey ar ran Rheolwr Llyfrau Ei Mawrtydi @Hawfrant y Goron. Mae agybrychir hwn heb ganiatáu yn torri hawfrant y Goron a gall hyn arwain at erlyniad neu achos sifil. Rhif lwydded 100023396

**The Flintshire County Council**  
**(Prohibition and Restriction of Waiting and Loading and Parking Places)**  
**(Civil Enforcement and Consolidation) (Amendment 54) Order 2023**

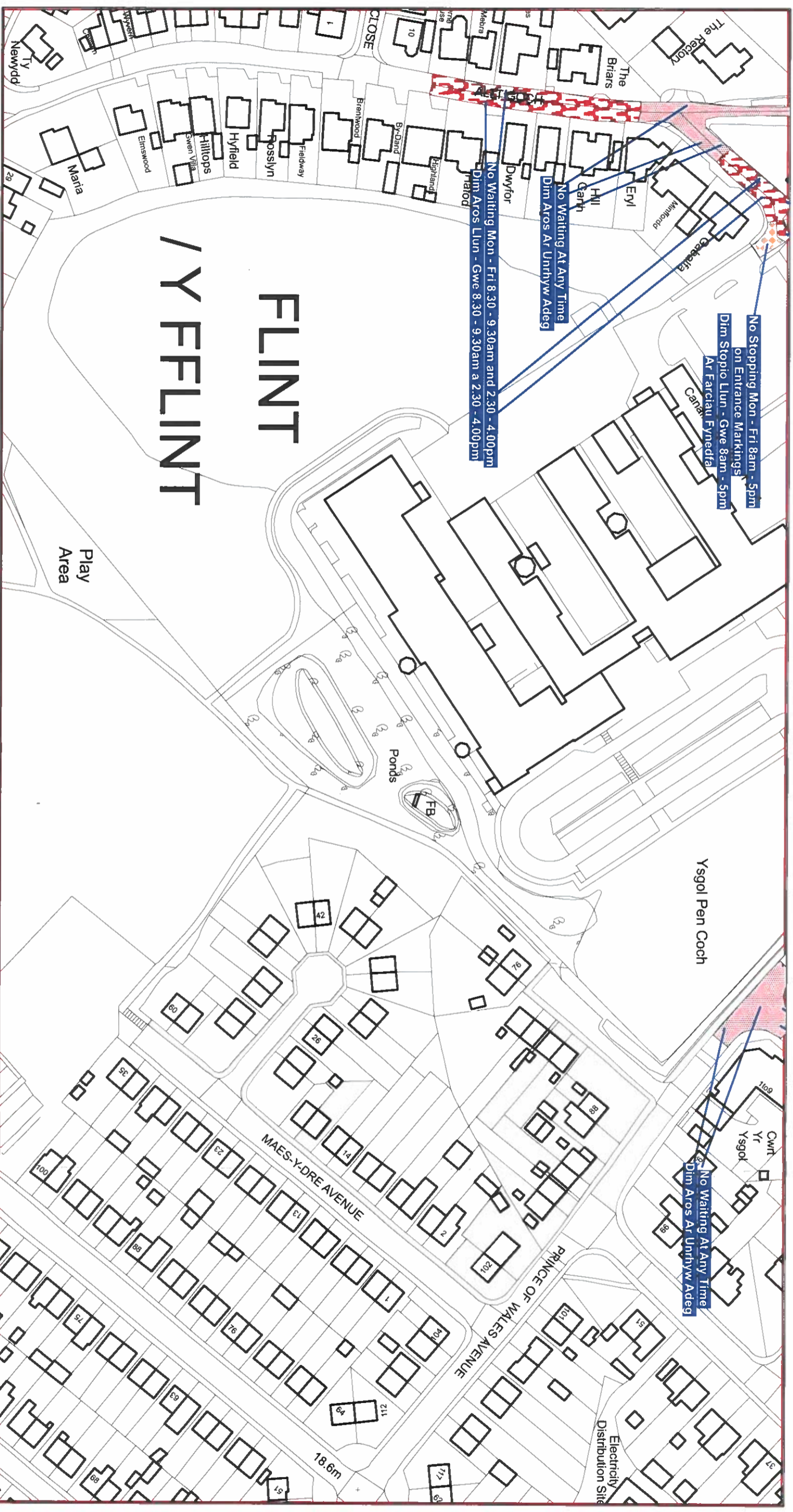
**Gorchymyn Cyngor Sir Y Fflint**  
**(Gwahardd a Chyfyngu Aros a Llwytho a Mannau Parcio)**  
**(Gorfodi Sifil a Chyddyfnërthu) (Gwelliant 54) 2023**

Flintshire County Council  
 Environment Directorate  
 County Hall  
 Mold  
 CH7 6NF

Cyngor Sir Y Fflint  
 Cyfarwyddiaeth yr Amgylchedd  
 Neuadd Y Sir  
 Yr Wyddgrug  
 CH7 6NF







Scale: 1:1250  
 Graddfa: 1:1250

This map is reproduced from Ordnance Survey material with the permission of Ordnance Survey on behalf of the Controller of Her Majesty's Stationary Office © Crown Copyright. Unauthorised reproduction infringes Crown Copyright and may lead to prosecution or civil proceedings. Licence No. 100023386

Agybnyrchir y map hwn o ddeunydd yr Ordnance Survey gyda chaniad yr Ordnance Survey ar ran Rheolwr Llyfrfa Ei Mawrhydi ©Hawlfraint y Goron. Mae atgynhyrchu heb ganiadad yn torri hawlfraint y Goron a gall hyn arwain at erlyniad neu achos sifil. Rhif trwydded 100023386

**The Flintshire County Council**  
**(Prohibition and Restriction of Waiting and Loading and Parking Places)**  
**(Civil Enforcement and Consolidation) (Amendment 54) Order 2023**

**Gorchymyn Cyngor Sir Y Fflint**  
**(Gwahardd a Chyfyngu Aros a Llwytho a Mannau Parcio)**  
**(Gorfodi Sifil a Chyddyfnerthu) (Gwelliant 54) 2023**

Flintshire County Council  
 Environment Directorate  
 County Hall  
 Mold  
 CH7 6NF

Cyngor Sir Y Fflint  
 Cyfarwyddiaeth yr Amgylchedd  
 Neuadd Y Sir  
 Yr Wyddgrug  
 CH7 6NF

