

RHYBUDD O WNEUD

GORCHYMYN CYNGOR SIR Y FFLINT (KINNERTON LANE A LESTERS LANE, HIGHER KINNERTON) (TERFYN CYFLYMDER 40MYA) (DIWYGIAD RHIF 02) 2023

Mae Cyngor Sir y Fflint yn rhoi rhybudd trwy hyn bod wedi gwneud wedi gwneud Gorchymyn ar 27 Mehefin 2023 drwy arfer ei bwerau dan Adran 84 o Ddeddf Rheoleiddio Traffig Ffyrdd 1984 a Rhan IV Atodlen 9 o'r Ddeddf a phob pŵer galluogi arall, bydd yr effaith i ddiwygio Gorchymyn Cyngor Sir y Fflint (Ffyrdd Amrywiol) (20mya, 30mya, 40mya, 50mya a'r Terfynau Cyflymder Cenedlaethol. Terfyn Ffyrdd Cyfyngedig a Heb Gyfyngiad) 2021, er mwyn gosod:

a) Terfyn cyflymder o 40mya ar:

Kinnerton Lane:

O bwynt 258 metr i'r gogledd orllewin o'i gyffordd gyda'r Prif ffordd i bwynt 508m i'r gogledd orllewin o'i gyffordd gyda'r Prif ffordd fel y dangosir ar Fap Atodlen N9.

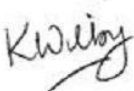
Lesters Lane:

O'i gyffordd gyda Kinnerton Lane i bwynt 54 metr i gyfeiriad y gogledd, fel y dangosir ar Fap Atodlen N9.

Ym mhob ystyr arall, bydd darpariaethau presennol Gorchymyn Cyngor Sir y Fflint (Ffyrdd Amrywiol) (20mya, 30mya, 40mya, 50mya a'r Terfynau Cyflymder Cenedlaethol. Ffyrdd Cyfyngedig a Heb Gyfyngiad) 2021 yn parhau mewn grym.

Os ydych yn dymuno gweld copi o'r Hysbysiad hwn, y Gorchymyn a ddaw i rym ar 29 Mehefin 2023, cynlluniau'n dangos y ffyrdd a effeithir arnynt gan y Gorchymyn a datganiad o resymau'r cyngor dros y Gorchymyn, gellir eu harchwilio, yn ystod oriau agor arferol yng Mwcle yn Cysylltu, Llyfrgell Bwcle, Y Ganolfan Siopa, Bwcle, Sir y Fflint, CH7 2EF. Fe fydd y dogfennau hefyd ar gael ar ein gwefan: <https://www.siryfflint.gov.uk/cy/Resident/Streetscene/Traffic-regulation-orders.aspx> neu fe allwch wneud cais am gopi o'r dogfennau drwy e-bostio Streetscene@flintshire.gov.uk neu drwy ffonio 01352701234.

Dyddiedig dydd Gwener, 30 Mehefin 2023



Katie Wilby
Prif Swyddog (Gwasanaethau Stryd a Chludiant),
Neuadd y Sir
Yr Wyddgrug,
Sir y Fflint. CH7 6NF

**GORCHYMYN CYNGOR SIR Y FFLINT
KINNERTON LANE A LESTERS LANE, HIGHER KINNERTON
(FFYRDD AMRYWIOL) (20MYA, 30MYA, 40MYA, 50MYA A'R
TERFYNAU CYFLYMDER CENEDLAETHOL. FFYRDD CYFYNGEDIG
A FFYRDD HEB GYFYNGIAD) (GWELLIANT 2) CYNGOR SIR Y
FFLINT 2023**

**Katie Wilby
Prif Swyddog (Gwasanaethau Stryd a Chludiant),
Cyngor Sir y Fflint
Neuadd y Sir
Yr Wyddgrug
Sir y Fflint
CH7 6NF**

**GORCHYMYN CYNGOR SIR Y FFLINT
KINNERTON LANE A LESTERS LANE, HIGHER KINNERTON**

**(FFYRDD AMRYWIOL) (20MYA, 30MYA, 40MYA, 50MYA A'R TERFYNAU CYFLYMDER
CENEDLAETHOL. FFYRDD CYFYNGEDIG A FFYRDD HEB GYFYNGIAD) (GWELLIANT 2)
CYNGOR SIR Y FFLINT 2023**

Mae Cyngor Sir y Fflint (y cyfeirir ato o hyn ymlaen fel "y Cyngor") wrth ddefnyddio'i rymoedd dan Adran 84 a Rhan IV Atodlen 9 Deddf Rheoleiddio Traffig Ffyrdd 1984 (y cyfeirir ati o hyn ymlaen fel "Deddf 1984") a phob grym arall sy'n galluogi ac ar ôl ymgynghori â Phrif Swyddog yr Heddlu yn unol â Rhan III Atodlen 9 Deddf 1984, yn gwneud y Gorchymyn canlynol:

ADRAN 1 – RHAGARWEINIOL

Enwi a chychwyn

1. Daw'r Gorchymyn hwn i rym ar 29 MEHEFIN 2023 a gellir cyfeirio ato fel (GORCHYMYN CYNGOR SIR Y FFLINT KINNERTON LANE A LESTERS LANE, HIGHER KINNERTON. (FFYRDD AMRYWIOL) (20MYA, 30MYA, 40MYA, 50MYA A'R TERFYNAU CYFLYMDER CENEDLAETHOL. FFYRDD CYFYNGEDIG A HEB GYFYNGIAD) (DIWYGIAD RHIF 2) 2023

Darpariaethau Cyffredinol

2. Bydd Deddf Dehongli 1978 yn berthnasol ar gyfer dehongli'r Gorchymyn hwn gan ei fod yn berthnasol ar gyfer dehongli Deddf Seneddol.
3. Ac eithrio lle nodir yn wahanol, mae unrhyw gyfeiriad yn y Gorchymyn hwn at Erthygl neu Atodlen â rhif yn gyfeiriad at yr Erthygl neu'r Atodlen sy'n dwyn y rhif hwnnw yn y Gorchymyn hwn.
4. Ni chaiff unrhyw un yrru unrhyw gerbyd modur ar gyflymder uwch na 40 milltir yr awr ar y darnau o ffyrdd a nodir yn yr Atodlen i'r Gorchymyn hwn.
5. Mewn grym o'r dyddiad a nodir yn Erthygl 1 uchod, bydd Atodlen Map N9 Rhif Taflen Ddiwygiedig: 2 sydd wedi ei chynnwys yn y Gorchymyn hwn, yn disodli Atodlen Map N9, Rhif

Taflen Ddiwygiedig 1, yng Ngorchymyn (Ffyrdd Amrywiol) (20mya, 30mya, 40mya, 50mya a'r terfynau cyflymder cenedlaethol. Ffyrdd Cyfyngedig a Ffyrdd Heb Gyfyngiad) Cyngor Sir y Fflint 2021, mewn perthynas â'r ffyrdd a nodir yn yr Atodlenni i'r Gorchymyn hwn.

ATODLEN
40 MYA
HIGHER KINNERTON

Enw'r Ffordd	Atodlen Map	Taflen i'w diwygio
Kinnerton Lane	N9	2 (sy'n dirymu Taflen Ddiwygiedig 1 o Orchymyn 2021)
Lesters Lane	N9	2 (sy'n dirymu Taflen Ddiwygiedig 1 o Orchymyn 2021)

Gosodwyd SÊL GYFFREDIN)
CYNGOR SIR Y FFLINT)
yn y fan hon)
y 27 diwrnod o Mehefin 2023)
ym mhresenoldeb:-)



Y CADEIRYDD,

A handwritten signature in black ink, appearing to be 'C. J. Jones', written over a horizontal line.

RHEOLWR Y GWASANAETHAU CYFREITHIOL

A handwritten signature in black ink, written over a horizontal line.

PRIF SWYDDOG LLYWODRAETHU

UWGH CYFREITHIWR

**GORCHYMYN CYNGOR SIR Y FFLINT
(KINNERTON LANE A LESTERS LANE, HIGHER KINNERTON)
(TERFYN CYFLYMDER 40MYA) (DIWYGIAD RHIF 02) 202-**

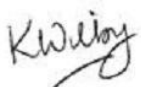
DATGANIAD O RESYMAU DROS ARGYMELL GWNEUD Y GORCHYMYN

Fe argymhellir cyflwyno terfyn cyflymder o 40mya am bellter byr a fydd yn cysylltu rhwng y dad-gyfyngiad presennol a therfyn cyflymder o 30mya wrth ddod i mewn i'r pentref. Bydd manteision y darn byr yma o derfyn cyflymder arfaethedig o 40mya yn sicrhau bod cyflymder cerbydau yn cael eu cadw'n isel wrth ddynesu at y pentref, tra'n cynorthwyo symudiadau cerbydau sy'n gadael Jones Way, y datblygiad tai newydd.

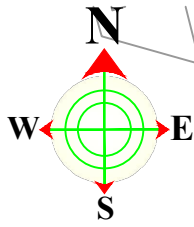
Mae'r Cyngor Sir yn parhau â'i gyfrifoldeb i ystyried darpariaeth symudiad cyfleus a diogel cerbydau modur a thraffig arall, ac mae'r mesurau a gynigir yn ceisio sicrhau bod y perygl yn cael ei leihau ar gyfer defnyddwyr ffordd ddiamddiffyn ynghyd â gwella amwynder yr ardal.

Ceir manylion y cynigion yn yr Hysbysiad Cyhoeddus ac maent wedi'u cynnwys yn y Gorchymyn Drafft arfaethedig.

Dyddiedig dydd Gwener, 27 Ionawr 2023

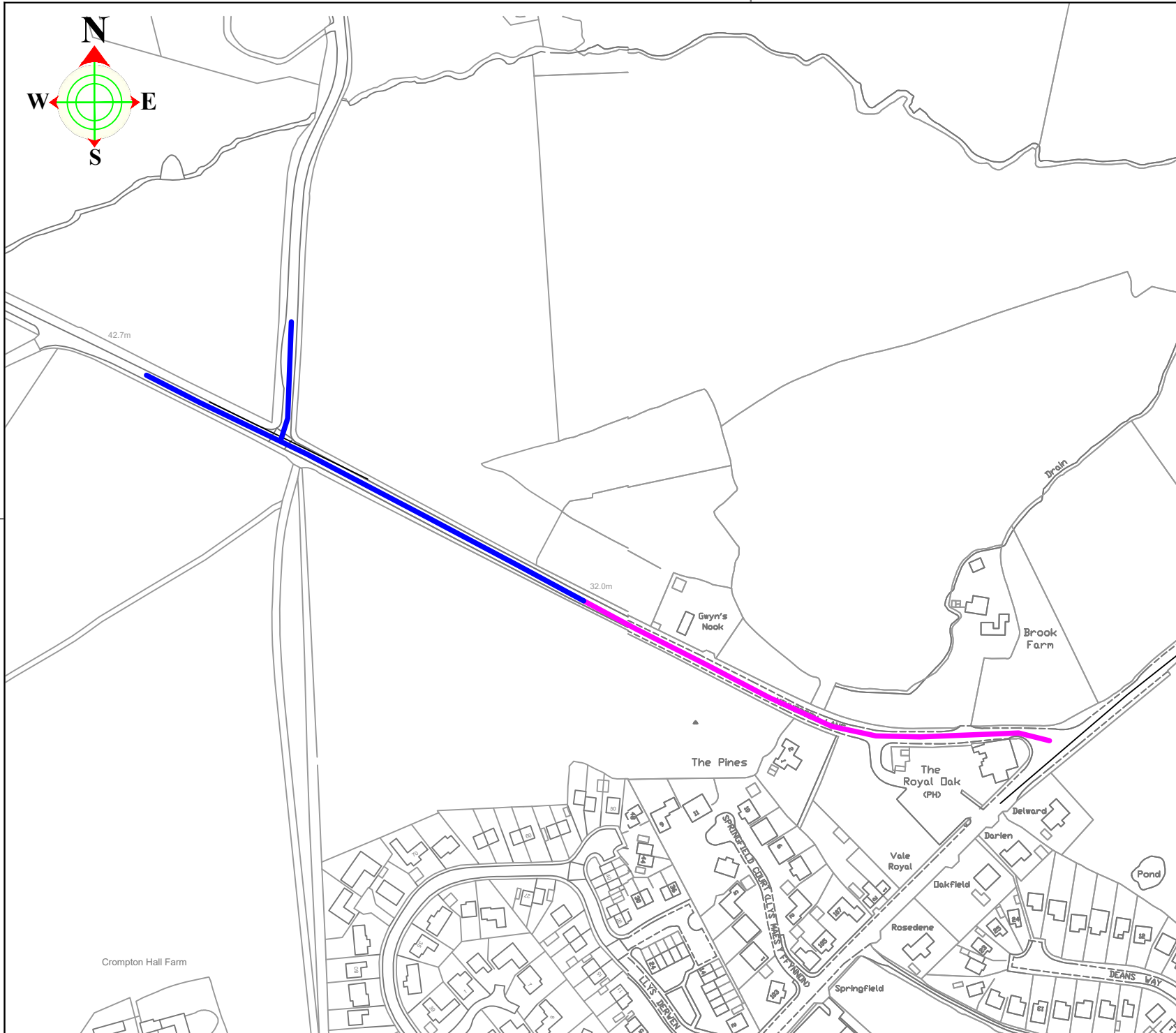


Katie Wilby
Prif Swyddog (Gwasanaethau Stryd a Chludiant),
Neuadd y Sir,
Yr Wyddgrug,
Sir y Fflint.
CH7 6NF



KEY

-  Terfyn Cyflymder 40mya
40mph Speed limit
-  30mya presennol
Existing 30mph



This map is reproduced from Ordnance Survey material with the permission of Ordnance Survey on behalf of the Controller of Her Majesty's Stationery Office.
© Crown Copyright. Unauthorised reproduction infringes Crown Copyright and may lead to prosecution or civil proceedings.
Licence number 100023386 Flintshire County Council, 2018.

CONSTRUCTION				
Ph/Rev.	Revision Details	Rev.by	Chk.by	Date

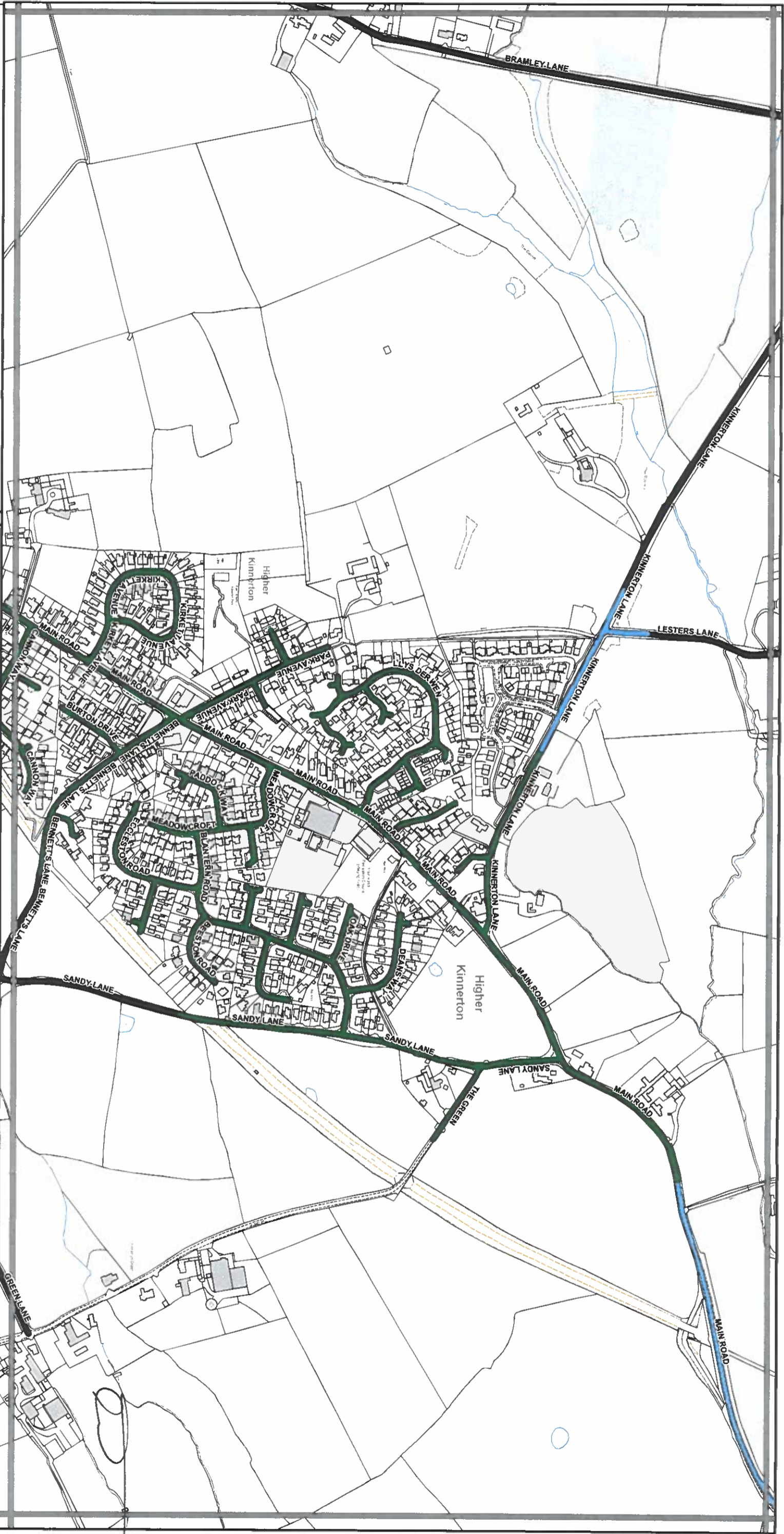


Katie Wilby
Chief Officer (Streetscene and Transportation)
StreetScene County Hall, Mold, CH7 6NF
For Enquiries: 01352 704642

40 Speed Limit
Higher Kinnerton

Sheet 1 of 1

Flintshire County Council - Environment Directorate - County Hall 1, Mold CH7 6NF			
Contact Name: Nick Williams	Telephone: 01352 704642		
Drawn by: Nick Williams	Fax No: 01352 70		
Checked by: Anthony Stanford	Date: Jan 2023	Sheet 1 of 1	
Scales at A1: 1:	Drawing No: HT/23/KLHK/201	Phase/Rev: C1	



This map is reproduced from Ordnance Survey material with the permission of Ordnance Survey on behalf of the Controller of Her Majesty's Stationery Office. © Crown Copyright. Unauthorised reproduction infringes Crown Copyright and may lead to prosecution or civil proceedings. Licence number 100023396. Flintshire County Council, 2018.

Alynyrchr y map hwn o ddeunydd yr Ordnance Survey gyda channell yr Ordnance Survey ar ran Rheolwr Llyfr E. Mawrthyl © Hawffrannt y Goron. Mae alynyrchr ieb ganallat yn torri hawffrannt y Goron a gall hyn arwain at eiddad neu achos siâl.

Rhif hwydded 100023396. Cyngor Sir y Flint, 2018.

1:5000 Scale at A3
1:5000 Graddfa ar A3

THE FLINTSHIRE COUNTY COUNCIL
KINNERTON LANE AND LESTERS LANE, HIGHER KINNERTON
(VARIOUS ROADS) (20MPH, 30MPH, 40MPH, 50MPH AND
NATIONAL SPEED LIMITS, RESTRICTED AND DEREGULATED
ROADS) (AMENDMENT NO. 02) ORDER 2023

GORCHYMYN CYNGOR SIR Y FLINT
KINNERTON LANE A LESTERS LANE, HIGHER KINNERTON
(FFYRDD AMRYWIOL) (20MPH, 30MPH, 40MPH, 50MPH A'R TERFYNAU
CYFLYMDER CENEDLAETHOL, FFYRDD CYFNGEDIG A FFYRDD HEB
GYFYNGIAD) (GWELLPLANT 2) GYNGOR SIR Y FLINT 2023

Carla J. Jones

CYNGOR
Sir y Fflint
Flintshire
 COUNTY COUNCIL

Flintshire County Council,
 County Hall, Mold,
 Flintshire, CH7 6NB

Cyngor Sir y Fflint,
 Neuadd y Sir, Yr Wlyddgrug,
 Sir y Fflint, CH7 6NB

Legend / Eglurhad

- 20 mph/mya
- 30 mph/mya
- 40 mph/mya
- 50 mph/mya
- 60 mph/mya
- 70 mph/mya
- County Boundary / Ffin Sirol

Map tile
N9

Sheet Revision Number:
Rhif Adolgiad y Ddalen: 2

Sheet Active from:
Dalen yn weithredol o: 29/06/2023

