

HYSBYSIAD O GYNNIG

Gorchymyn Cyngor Sir y Fflint (B5123, Helygain) (Ffordd Gyfyngedig, Terfyn Cyflymder 20mya, 30mya a 40mya) 202x

Mae Cyngor Sir y Fflint (y cyfeirir ato o hyn ymlaen fel “y Cyngor”) wrth ddefnyddio’i rymoedd dan Adran 81, 82, 83 a 84 a Rhan IV Atodlen 9 Deddf Rheoleiddio Traffig Ffyrdd 1984 (y cyfeirir ati o hyn ymlaen fel “Deddf 1984”) a phob grym arall sy’n galluogi ac ar ôl ymgynghori â Phrif Swyddog yr Heddlu yn unol â Rhan III Atodlen 9 Deddf 1984, yn gwneud y Gorchymyn canlynol:

- a) Gosod terfyn cyflymder o 20mya ar y darn o ffordd a nodir yn Atodlen 1 yr hysbysiad hwn.
- b) Gosod terfyn cyflymder o 30mya ar y darn o ffordd a nodir yn Atodlen 2 yr hysbysiad hwn.
- c) Bydd y Gorchymyn arfaethedig yn disodli Gorchymyn (B5123 Berth Ddu i Springfield Hill) (Ffordd Gyfyngedig, Terfyn Cyflymder 30 mya a 40 mya a Dirymu) Cyngor Sir y Fflint 2016 yn ei gyfanrwydd.

ATODLEN 1 **Terfyn Cyflymder 20mya**

B5123, Rhosesmor: O bwynt 123 metr i’r de-ddwyrain o’i chyffordd â Shones Lane, i bwynt 230 metr i’r gogledd orllewin o’i chyffordd a Shones Lane.

ATODLEN 2 **Terfyn Cyflymder 30mya**

B5123: O bwynt 230 metr i’r gogledd orllewin o’i chyffordd â Shones Lane , hyd at bwynt 292 metr i’r gogledd-ddwyrain o Gyffordd Pentre Road/B5123.

C72 gerllaw Eglwys St Mary’s - o’i chyffordd â’r B5123, hyd at bwynt 249 metr i’r gorllewin o’i chyffordd â’r gefnffordd (A55), am bellter o 548 metr.

Pen Lan Lane – o’i chyffordd â’r B5123, hyd at ei chyffordd â C72.

Gellir gweld copi o’r Gorchymyn arfaethedig a map yn dangos y darnau o ffyrdd y mae’r Gorchymyn arfaethedig yn ymwneud â nhw a datganiad o resymau’r Cyngor dros gynnig gwneud y Gorchymyn yn Sir y Fflint yn Cysylltu, 24 Stryd Fawr, Treffynnon, CH8 7LH , yn ystod oriau gwaith arferol neu fe gellir eu gweld ar ein gwefan yn www.siryfflint.gov.uk > Preswyl > Ffyrdd, Strydoedd a Theithio > Gorchymynion Rheoleiddio Traffig neu gallwch wneud cais am gopi o’r dogfennau drwy anfon e-bost Streetscene@flintshire.gov.uk at neu drwy ffonio 01352701234.

Dylid anfon gwrthwynebiadau i’r Gorchymyn arfaethedig, a’r sail ar gyfer gwrthwynebu, yn ysgrifenedig at yr unigolyn isod yn y cyfeiriad isod, (gan ddyfynnu cyfeirnod SS/JB/Halkyn/20,30,40mph) erbyn dydd Gwener, 25 Awst 2023.



Katie Wilby,
Prif Swyddog (Gwasanaethau Stryd a Chludiant), Neuadd y Sir, Yr Wyddgrug, Sir y Fflint. CH7
6NB
Dydd Gwener 4 Awst 2023

Gorchymyn Cyngor Sir y Fflint
(B5123, Helygain) (Ffordd Gyfyngedig, Terfyn Cyflymder 20mya, 30mya a 40mya)
202x

GORCHYMYN

fel y nodir oddi mewn

Katie Wilby
Prif Swyddog (Gwasanaethau Stryd a Thrafnidiaeth)
Cyngor Sir y Fflint
Neuadd y Sir
Yr Wyddgrug
Sir y Fflint
CH7 6NF

Gorchymyn Cyngor Sir y Fflint
(B5123, Helygain) (Ffordd Gyfyngedig, Terfyn Cyflymder 20mya, 30mya a 40mya)
202x

Mae Cyngor Sir y Fflint (y cyfeirir ato o hyn ymlaen fel y "Cyngor") wrth ddefnyddio'i bwerau dan Adran 81, 82, 83 ac 84 a Rhan IV o Atodlen 9 Deddf Rheoleiddio Traffig Ffyrdd 1984 (y cyfeirir ato o hyn ymlaen fel "Deddf 1984") a phob pŵer galluogi arall ac ar ôl ymgynghori â Phrif Swyddog yr Heddlu yn unol â Rhan III Atodlen 9 Deddf Gorchymyn 1984, yn gwneud y Gorchymyn canlynol:

1. Ac eithrio lle nodir yn wahanol, mae unrhyw gyfeiriad yn y Gorchymyn hwn at Erthygl neu Atodlen â rhif, yn gyfeiriad at yr Erthygl neu'r Atodlen sy'n dwyn y rhif hwnnw yn y Gorchymyn hwn.
2. Ni chaiff unrhyw berson yrru unrhyw gerbyd modur ar gyflymder uwch na 20 milltir yr awr ar y darn o ffordd a nodir yn Atodlen 1 y Gorchymyn hwn.
3. Ni chaiff unrhyw berson yrru unrhyw gerbyd modur ar gyflymder uwch na 30 milltir yr awr ar y darn o ffordd a nodir yn Atodlen 2 y Gorchymyn hwn.
4. Bydd y ffordd a nodir yn Atodlen 3 y Gorchymyn hwn bellach yn Ffordd Gyfyngedig at ddibenion Adran 81 o'r Ddeddf hon.
5. Ni chaiff unrhyw berson yrru unrhyw gerbyd modur ar gyflymder uwch na 40 milltir yr awr ar y darn o ffordd a nodir yn Atodlen 4 y Gorchymyn hwn.
6. Os yw'n cael ei wneud, bydd y Gorchymyn arfaethedig yn dirymu (B5123 Berth Ddu i Springfield Hill) (Ffordd gyfyngedig, 30 mya, 40mya a Dirymiad) 2016 CYngor Sir y Fflint yn ei gyfanrwydd.
7. Bydd Deddf Dehongli 1978 yn berthnasol ar gyfer dehongliad y Gorchymyn hwn gan ei fod yn berthnasol ar gyfer dehongli Deddf Seneddol.
8. Bydd y Gorchymyn hwn yn dod i rym ar XXXXXXXX 202x ac fe'i adnabyddir fel Gorchymyn Cyngor Sir y Fflint (B5123 Helygain (Ffordd Gyfyngedig, Terfyn Cyflymder 20mya, 30mya a 40mya) 202-.

ATODLEN 1
Terfyn Cyflymder 20mya

B5123, Rhosesmor: O bwynt 123 metr i'r de-ddwyrain o'i chyffordd â Shones Lane, i bwynt 230 metr i'r gogledd orllewin o'i chyffordd â Shones Lane.

ATODLEN 2
Terfyn Cyflymder 30mya

B5123: O bwynt 230 metr i'r gogledd orllewin o'i chyffordd â Shones Lane, i bwynt 292 metr i'r gogledd ddwyrain o Ffordd Pentre/cyffordd B5123.

C72 gerllaw Eglwys y Santes Fair - o'i chyffordd â'r B5123, hyd at bwynt 249 metr i'r gorllewin o'i chyffordd â'r gefnffordd (A55), am bellter o 548 metr.

Pen Lan Lane – o'i chyffordd â'r B5123, hyd at ei chyffordd â C72.

ATODLEN 3
Ffordd Gyfyngedig

Village Road Helygain - o'i chyffordd â'r B5123, am bellter o 405 metr i gyfeiriad y gogledd orllewin.

Windmill Road - o'i chyffordd â'r B5123, am bellter o 4480 metr i gyfeiriad y gogledd orllewin.

Ffordd Gyswllt Ddienw - o'i chyffordd â Village Road Helygain, at ei chyffordd â Windmill Road am ei hyd cyfan.

ATODLEN 4
Terfyn Cyflymder 40mya

Windmill Road (U190) - O bwynt 480 metr i'r gogledd orllewin o'i chyffordd â'r B5123, am bellter o 781 metr i gyfeiriad y gogledd orllewin.

GOSODWYD SÊL GYFFREDIN CYNGOR)
SIR Y FFLINT ar y)
diwrnod hwn o ym mhresenoldeb :-)

Y CADEIRYDD

PRIF SWYDDOG (LLYWODRAETHU)

RHEOLWR Y GWASANAETHAU CYFREITHIOL

UWCH GYFREITHIWR

Dated

2nd August

2016

**The Flintshire County Council
(B5123 Berth Ddu to Springfield Hill)
(Restricted Road, 30 mph, 40mph Speed Limit and Revocation)
Order 2016**

ORDER

as within

**Steve Jones
Chief Officer (Streetscene & Transportation)
Flintshire County Council
County Hall
Mold
Flintshire
CH7 6NF
T470293**

The Flintshire County Council
(B5123 Berth Ddu to Springfield Hill)
(Restricted Road, 30 mph, 40mph Speed Limit and Revocation) Order 2016

The Flintshire County Council (hereinafter referred to as "the Council") in exercise of its powers under Sections 82(2)(b), 84 and Part IV of Schedule 9 to the Road Traffic Regulation Act 1984 (hereinafter referred to as the "Act of 1984") and all other enabling powers and after consultation with the Chief Officer of Police in accordance with Part III of Schedule 9 to the Act of 1984, hereby makes the following Order:

1. In this Order except where otherwise stated any reference in this Order to a numbered Article or Schedule is a reference to the Article or Schedule bearing that number in this Order.
2. No person shall drive any motor vehicle at a speed exceeding 30 miles per hour, on the lengths of roads specified in Schedule 1 to this Order.
3. The lengths of roads specified in Schedule 2 to this Order, shall become Restricted Roads, for the purposes of Section 81 of the Act of 1984
4. No person shall drive any motor vehicle at a speed exceeding 40 miles per hour, on the length of road specified in Schedule 3 to this Order.
5. The County Council of Flint Order 1971 (No 1) (40mph Speed limit)
The County Council of Flint Order 1971 (No 4) (40mph Speed limit)
The County Council of Flint Order 1970 (No.5) (40mph Speed limit)
are hereby revoked.
6. The Interpretation Act 1978 shall apply for the interpretation of this Order as it applies for the interpretation of an Act of Parliament.
7. This Order shall come into operation on the 5th August 2016 and may be cited as The Flintshire County Council (B5123 Berth Ddu to Springfield Hill) (Restricted Road, 30mph, 40mph Speed Limit and Revocation) Order 2016

SCHEDULE 1
30MPH Speed Limit

- (i) **B5123** - from a point 123 metres south east of its junction with Shones Lane, to a point 202 metres north of its junction with Halkyn Village Road
- (ii) **B5123** - from a point 1132 metres north west of its junction with Halkyn Village Road, for a distance of 369 metres in a north westerly direction.
- (iii) **C72 adjacent to St Marys Church**- from its junction with the B5123, to a point 249 metres west of its junction with trunk Road (A55), a distance of 548 metres.
- (iv) **Pen Lan Lane** – from a point 134 metres south east of its junction with the B5123, to its junction with the C72.

SCHEDULE 2
Restricted Road

- (i) **B5123** - from a point 230 metres north of its junction with Halkyn Village Road, for a distance of 902 metres, in a northerly direction.
- (ii) **Halkyn Village Road** - from its junction with the B5123, for a distance of 405 metres in a north-westerly direction.
- (iii) **Windmill Road** - from its junction with the B5123, for a distance of 480 metres in a north- westerly direction.
- (iv) **Unnamed link Road** – From its junction with Halkyn Village Road, to its junction with Windmill Road for its entire length.
- (v) **B5123** – from a point 1501 metres north of its junction with Halkyn Village Road, to a point 292 metres north east of Pentre Road/B5123 Junction.
- (vi) **Pen Lan Lane** –from its junction with the B5123, for a distance of 134 metres in a south easterly direction.

SCHEDULE 3
40mph Speed Limit

- (i) **Windmill Road (U190)** – From a point 480 metres north west from its junction with the B5123, for a distance of 781 metres in a north-westerly direction.

THE COMMON SEAL of FLINTSHIRE)
COUNTY COUNCIL was hereunto affixed this 2nd)
day of August 2016 in the presence of :-)



CHAIR *P. O. Carter*

S. T. O.
SENIOR SOLICITOR/CHIEF OFFICER (GOVERNANCE)

Gorchymyn Cyngor Sir y Fflint
(B5123, Helygain) (Ffordd Gyfyngedig, Terfyn Cyflymder 20mya, 30mya a 40mya)
202x

DATGANIAD O RESYMAU DROS GYNNIG I WNEUD Y GORCHYMYN

Mae Cyngor Sir y Fflint yn cynnig y canlynol:

- a) Gosod terfyn cyflymder o 20mya gan Orchymyn Rheoleiddio Traffig yn y darnau o ffordd a nodir yn Atodlen 1 yr hysbysiad hwn.
- b) Gosod terfyn cyflymder o 30mya gan Orchymyn Rheoleiddio Traffig yn y darnau o ffordd a nodir yn Atodlen 2 yr hysbysiad hwn.
- c) Cynnwys ffyrdd o fewn Gorchymyn Cyngor Sir y Fflint (B5123 Berth Ddu i Springfield Hill) (Ffordd gyfyngedig, Terfyn Cyflymder 30 mya, 40mya a Dirymiad) 2016 i gael ei ddirymu a'i gynnwys o fewn y Gorchymyn hwn.

Bydd Llywodraeth Cymru yn cyflwyno terfyn cyflymder 20mya diofyn cenedlaethol ar bob ffordd gyfyngedig yng Nghymru o 17 Medi 2023.

Mae ffyrdd cyfyngedig fel arfer wedi'u lleoli mewn ardaloedd preswyl ac adeiledig ac mae ganddynt system o oleuadau stryd.

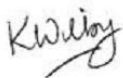
Mae'r Awdurdod yn adolygu'r holl derfynau cyflymder o fewn y Sir, mewn perthynas â'u haddaswydd i'r ddeddfwriaeth ac mae'r B5123 Helygain yn ffurfio rhan o hyn.

Mae'r cyfyngiad cyflymder 30mya presennol o fewn Helygain, a wneir gan yr Orchymyn Rheoleiddio Traffig (lle nad oes system o oleuadau stryd yn bodoli) a'r rhannau o statws Ffordd Gyfyngedig (lle mae system o oleuadau stryd yn bresennol).

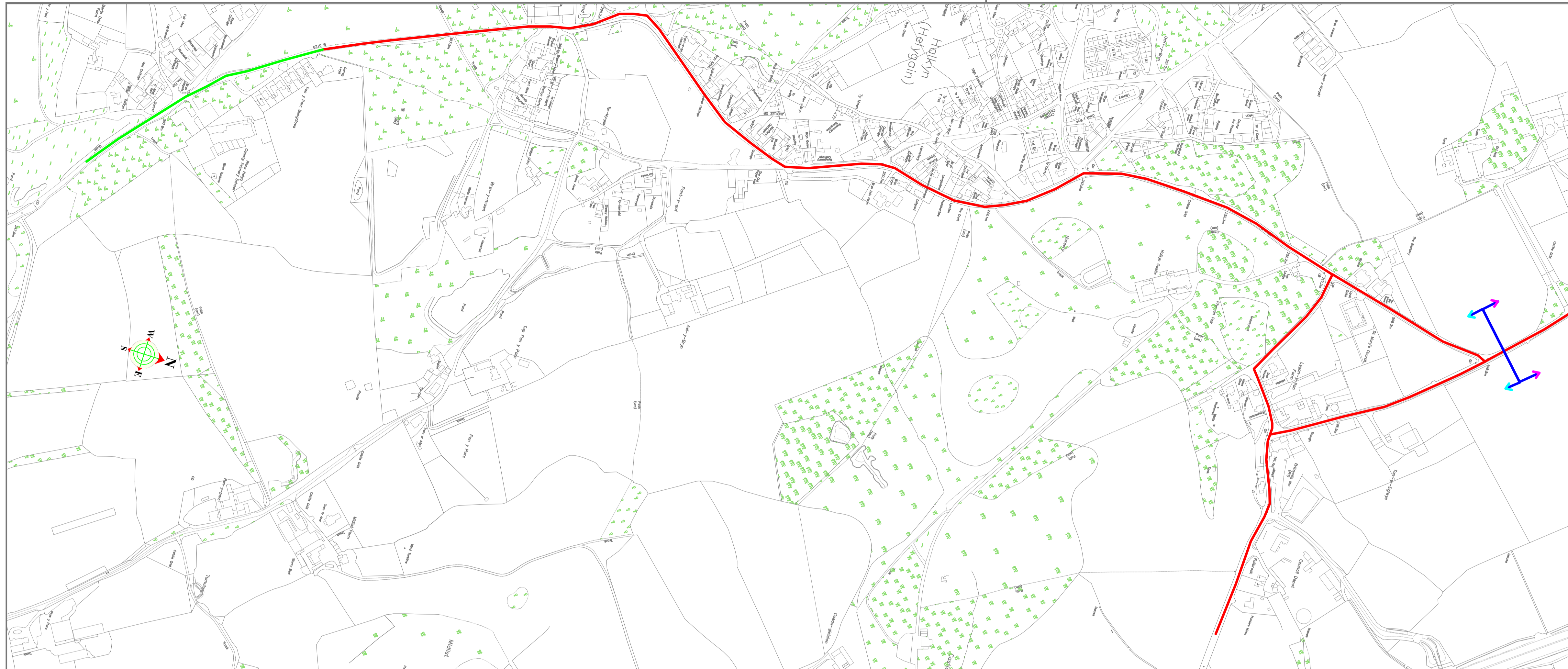
I sicrhau cysondeb, mae hyd y 30mya presennol gan y statws Ffordd Gyfyngedig yn cael ei wneud yn 30mya Gorchymyn Rheoleiddio Traffig. Nid yw'r rhannau hyn o ffyrdd yn bodloni meini prawf am gyfyngiad cyflymder 20mya. Hefyd, mae darn presennol o'r cyfyngiad cyflymder 30mya yng nghyffiniau Ysgol Gynradd Rhos Helyg, yn cael eu cynnig i wneud yn gyfyngiad o 20mya, oherwydd presenoldeb defnyddwyr ffyrdd diamddiffyn yn yr ardal hon.

Mae'r Awdurdod yn parhau â'i gyfrifoldeb i ystyried darpariaeth symudiad cyfleus a diogel cerbydau modur a thraffig arall, ac mae'r mesurau a gynigir yn ceisio sicrhau bod y perygl yn cael ei leihau i bobl sy'n defnyddio'r ffordd yn ogystal â gwella amwynderau yn yr ardal.



Manylir ar y cynigion yn yr Hysbysiad Cyhoeddus ac yn y Gorchymyn Drafft arfaethedig.

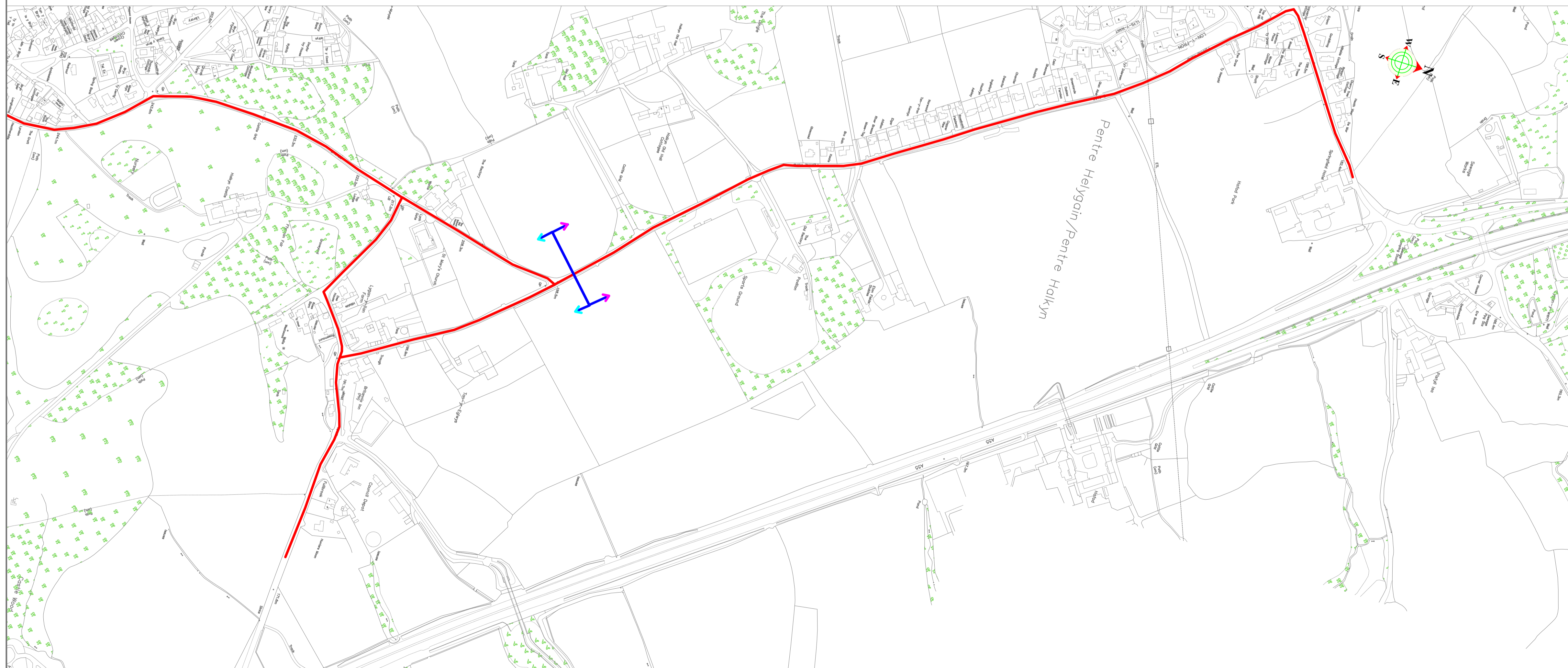


Katie Wilby,
Cyngor Sir y Fflint,
Prif Swyddog (Gwasanaethau Stryd a Thrafnidiaeth),
Neuadd y Sir,
Yr Wyddgrug, Sir y Fflint CH7 6NF. Dydd Gwener, 4 Awst 2023



KEY

-  Arfaethedig Terfyn Cyflymder 30mya
Proposed 30mph Speed limit
-  Arfaethedig Terfyn Cyflymder 20mya
Proposed 20mph Speed limit



This map is reproduced from Ordnance Survey material with the permission of Ordnance Survey on behalf of the Controller of Her Majesty's Stationery Office. © Crown Copyright. Unauthorised reproduction infringes Crown Copyright and may lead to prosecution or civil proceedings. Licence number 100023386. Flintshire County Council, 2018.

| | | |
|-------------|-----------------|--------------|
| PRELIMINARY | APPROVAL | CONSTRUCTION |
|-------------|-----------------|--------------|

| PH/Rev. | Revision Details | Rev.by | Chk.by | Date |
|---------|------------------|--------|--------|------|
| | | | | |



Katie Wilby
Chief Officer (Streetscene and Transportation), Flintshire County Council, County Hall, Mold, CH7 6NF
Prif Swyddog (Gwasanaethau Ddyrchu Trafnidiaeth), Sir y Fflint, Yr Wyddgrug, CH7 6NF

Project:
Arfaethedig Terfyn Cyflymder 20 a 30mya
Proposed 20 and 30mph Speed Limit

B5123 Rhosesmor / Halkyn

Sheet 1 of 1

| | | | |
|--|----------------|------------|--------------|
| Flintshire County Council - Environment Directorate, County Hall 1, Mold CH7 6NF | | | |
| Contact Name: | Nick Williams | Telephone: | 01352 704642 |
| Drawn by: | Nick Williams | Fax No: | 01352 70 |
| Checked by: | Richard Flood | Date: | JULY 2023 |
| Scales at A1: | Drawing No: | Phase/Rev: | |
| 1: NTS | HT/23/MOLD/201 | P1 | |