

HYSBYSIAD O GYNNIG

Gorchymyn Cyngor Sir y Fflint (Drury New Road, Drury Lane, Bannel Lane a Padeswood Road South, Bwcle) (Station Road, Talacre) (Terfynau Cyflymder 40mya a 50mya) 202x

Mae Cyngor Sir y Fflint yn rhoi rhybudd drwy hyn ei fod yn bwriadu gwneud Gorchymyn dan Adrannau 82 (2) (a) ac 84 Deddf Rheoleiddio Traffig Ffyrdd 1984, a'r holl bwerau galluogi eraill, a fydd yn:-

- a) Gosod cyfyngiad cyflymder o 40mya ar y darnau o ffordd a nodir yn Atodlen 1 a 2 i'r hysbysiad hwn.
- b) Gosod cyfyngiad cyflymder o 50mya ar y darnau o ffordd a nodir yn Atodlen 3 i'r hysbysiad hwn.

ATODLEN 1

Terfyn Cyflymder 40mya

Padeswood Road South, Bwcle:

O bwynt 127 metr i'r gogledd o'i chyffordd â'r A5118, i bwynt 81 metr i'r de o'i chyffordd â Ffordd Ddol Gwyn.

Drury Lane, Bwcle:

O'i chyffordd â Chylchfan Cyfnewidfa Dobshell, i bwynt 74 metr i'r gogledd-orllewin o'i chyffordd â Clydesdale Road.

Slack Lane, Bwcle:

O'i chyffordd â Drury Lane, am bellter o 150 metr tua'r Gogledd Ddwyrain.

Bannel Lane, Bwcle:

O bwynt 103 metr i'r dwyrain o'i chyffordd â Little Mountain Road, i bwynt 240 metr i'r gorllewin o'i chyffordd â Westbury Drive.

ATODLEN 2

Terfyn Cyflymder 40mya

Station Road, Talacre:

O'i chyffordd â'r A548, i bwynt 103 metr i'r gogledd-ddwyrain o'i chyffordd â'r ffordd i Barc Busnes Granary Court.

ATODLEN 3

Terfyn Cyflymder 50mya

Drury New Road, Bwcle:

O'i chyffordd â'r A549 i bwynt 110 metr i'r de o'i chyffordd â Mornington Crescent.

Gellir archwilio copi o'r Gorchymyn arfaethedig, ynghyd â chynllun yn dangos y darnau o ffordd y mae'r Gorchymyn arfaethedig yn berthnasol iddynt a datganiad o resymau'r Cyngor dros gynnig gwneud y Gorchymyn, yn ystod oriau swyddfa arferol Sir y Fflint yn

Cysylltu, Llyfrgell Bwcle, Y Ganolfan Siopa, Bwcle, Sir y Fflint, CH7 2EF, Sir y Fflint yn Cysylltu, 24 Y Stryd Fawr, Treffynnon, CH8 7LHneu fe allwch eu gweld ar ein gwefan www.sirffint.gov.uk > Preswylwyr > Ffyrdd, Strydoedd a Theithio > Gorchmynion Rheoleiddio Traffig neu fe allwch wneud cais am gopi o'r dogfennau drwy e-bostio streetscene@flintshire.gov.uk neu drwy ffonio 01352701234.

Dylid anfon gwrthwynebiadau i'r Gorchymyn arfaethedig, yn ogystal â'r sail dros wrthwynebu, yn ysgrifenedig at yr unigolyn isod yn y cyfeiriad isod, (gan ddyfynnu cyfeirnod SS/JB/Buckley/40 / 50mph) erbyn dydd Gwener, 11 Awst 2023.



Katie Wilby,
Prif Swyddog (Gwasanaethau Stryd a Thrafnidiaeth),
Neuadd y Sir,
Yr Wyddgrug
Sir y Fflint.
CH7 6NF
Dydd Gwener 21 Gorffennaf 2023

Gorchymyn Cyngor Sir y Fflint
(Drury New Road, Drury Lane, Bannel Lane a Padeswood Road South, Bwcle)
(Station Road, Talacre) (Terfynau Cyflymder 40mya a 50mya) 202x

GORCHYMYN

fel y nodir oddi mewn

Katie Wilby
Prif Swyddog (Gwasanaethau Stryd a Thrafnidiaeth)
Cyngor Sir y Fflint
Neuadd y Sir
Yr Wyddgrug
Sir y Fflint
CH7 6NF

Gorchymyn Cyngor Sir y Fflint
(Drury New Road, Drury Lane, Bannel Lane a Padeswood Road South, Bwcle)
(Station Road, Talacre) (Terfynau Cyflymder 40mya a 50mya) 202x

Mae Cyngor Sir y Fflint (y cyfeirir ato o hyn ymlaen fel “y Cyngor”) wrth ddefnyddio’i bwerau dan Adran 82 (2) (a), 84 o’r Ddeddf Rheoleiddio Traffig Ffyrdd 1984 (y cyfeirir ato o hyn ymlaen fel “Deddf 1984”) a phob pŵer galluogi arall ac ar ôl ymgynghori â Phrif Swyddog yr Heddlu yn unol â Rhan III Atodlen 9 Deddf 1984, yn gwneud y Gorchymyn canlynol:

1. Ac eithrio lle nodir yn wahanol, mae unrhyw gyfeiriad yn y Gorchymyn hwn at Erthygl neu Atodlen â rhif, yn gyfeiriad at yr Erthygl neu’r Atodlen sy’n dwyn y rhif hwnnw yn y Gorchymyn hwn.
2. Ni chaiff unrhyw berson yrru unrhyw gerbyd modur ar gyflymder uwch na 40 milltir yr awr ar y darn o ffordd a nodir yn Atodlen 1 y Gorchymyn hwn.
3. Ni chaiff unrhyw berson yrru unrhyw gerbyd modur ar gyflymder uwch na 40 milltir yr awr ar y darn o ffordd a nodir yn Atodlen 2 y Gorchymyn hwn.
4. Ni chaiff unrhyw berson yrru unrhyw gerbyd modur ar gyflymder uwch na 50 milltir yr awr ar y darn o ffordd a nodir yn Atodlen 3 y Gorchymyn hwn.
5. Ni fydd y ffordd a nodir yn Atodlen 2 y Rhybudd hwn bellach yn Ffordd Gyfyngedig at ddibenion Adran 81 o’r Ddeddf hon.
6. Bydd Deddf Dehongli 1978 yn berthnasol ar gyfer dehongliad y Gorchymyn hwn gan ei fod yn berthnasol ar gyfer dehongli Deddf Seneddol.
7. Bydd y Gorchymyn hwn yn dod i rym ar xx xxxxxx 202x a gellir cyfeirio ato fel Gorchymyn Cyngor Sir y Fflint (Drury New Road, Drury Lane, Bannel Lane a Padeswood Road South, Bwcke (Station Road, Talacre) (Terfynau Cyflymder 40mya a 50 mya) 202-.

ATODLEN 1
Terfyn Cyflymder 40mya

Padeswood Road South, Bwcle:

O bwynt 127 metr i’r gogledd o’i chyffordd â’r A5118, i bwynt 81 metr i’r de o’i chyffordd â Ffordd Ddol Gwyn.

Drury Lane, Bwcle:

O’i chyffordd â Chylchfan Cyfnewidfa Dobshell, i bwynt 74 metr i’r gogledd-orllewin o’i chyffordd â Clydesdale Road.

Slack Lane, Bwcle:

O’i chyffordd â Drury Lane, am bellter o 150 metr tua’r Gogledd Ddwyrain.

Bannel Lane, Bwcle:

O bwynt 103 metr i’r dwyrain o’i chyffordd â Little Mountain Road, i bwynt 240 metr i’r gorllewin o’i chyffordd â Westbury Drive.

ATODLEN 2
Terfyn Cyflymder 40mya

Station Road, Talacre:

O'i chyffordd â'r A548, i bwynt 103 metr i'r gogledd-ddwyrain o'i chyffordd â'r ffordd i Barc Busnes Granary Cout.

ATODLEN 3
Terfyn Cyflymder 50mya

Drury New Road, Bwcle:

O'i chyffordd â'r A549 i bwynt 110 metr i'r de o'i chyffordd â Mornington Crescent.

GOSODWYD SÊL GYFFREDIN CYNGOR)
SIR Y FFLINT ar y)
diwrnod hwn o ym mhresenoldeb :-)

Y CADEIRYDD

PRIF SWYDDOG (LLYWODRAETHU)

RHEOLWR Y GWASANAETHAU CYFREITHIOL

UWCH GYFREITHIWR

Gorchymyn Cyngor Sir y Fflint
(Drury New Road, Drury Lane, Bannel Lane a Padeswood Road South, Bwcle)
(Station Road, Talacre) (Terfynau Cyflymder 40mya a 50mya) 202x

DATGANIAD O'R RHESYMAU DROS GYNNIG GWNEUD Y GORCHYMYN

Mae Cyngor Sir y Fflint yn cynnig y canlynol:

- a. Newid y terfyn cyflymder 20mya presennol ar ffyrdd Padeswood Road South, Bannel Lane a Drury Lane ym Mwcle i derfyn cyflymder 40mya. Bydd y terfyn cyflymder 40mya arfaethedig ar Drury Lane yn ymestyn at gylchfan Cyfnewidfa Dobshell, gan ostwng rhan o'r Terfyn Cyflymder Cenedlaethol i 40mya.
- b. Newid y terfyn cyflymder 20mya presennol ar Drury New Road ym Mwcle i derfyn cyflymder 50mya.
- c. Newid rhan o'r terfyn cyflymder 30mya presennol ar Station Road, Talacre, i derfyn cyflymder 40mya.

Mae'r Awdurdod yn adolygu'r holl derfynau cyflymder o fewn y Sir, mewn perthynas â'u haddasrwydd i'r ddeddfwriaeth ac mae'r ffyrdd a restrir uchod yn ffurfio rhan o hyn.

Mae Asesiad Cyflymder mwy diweddar wedi'i gynnal, sydd wedi dod i'r casgliad bod y Terfyn Cyflymder 20mya ar Drury New Road, Drury Lane, Bannel Lane a Padeswood Road South, Bwcle, a 30mya ar Station Road, Talacre, yn anaddas ar gyfer y ffyrdd hyn pan aseswyd hwy yn unol â chanllawiau presennol.

Nod sylfaenol yr adolygiad yw darparu rhwydwaith priffyrdd diogel ac effeithlon, gyda cherbydau yn teithio ar gyflymder priodol ar gyfer nodweddion y ffordd a bydd yn sicrhau cysondeb terfynau cyflymder drwy rwydwaith priffyrdd y Sir.

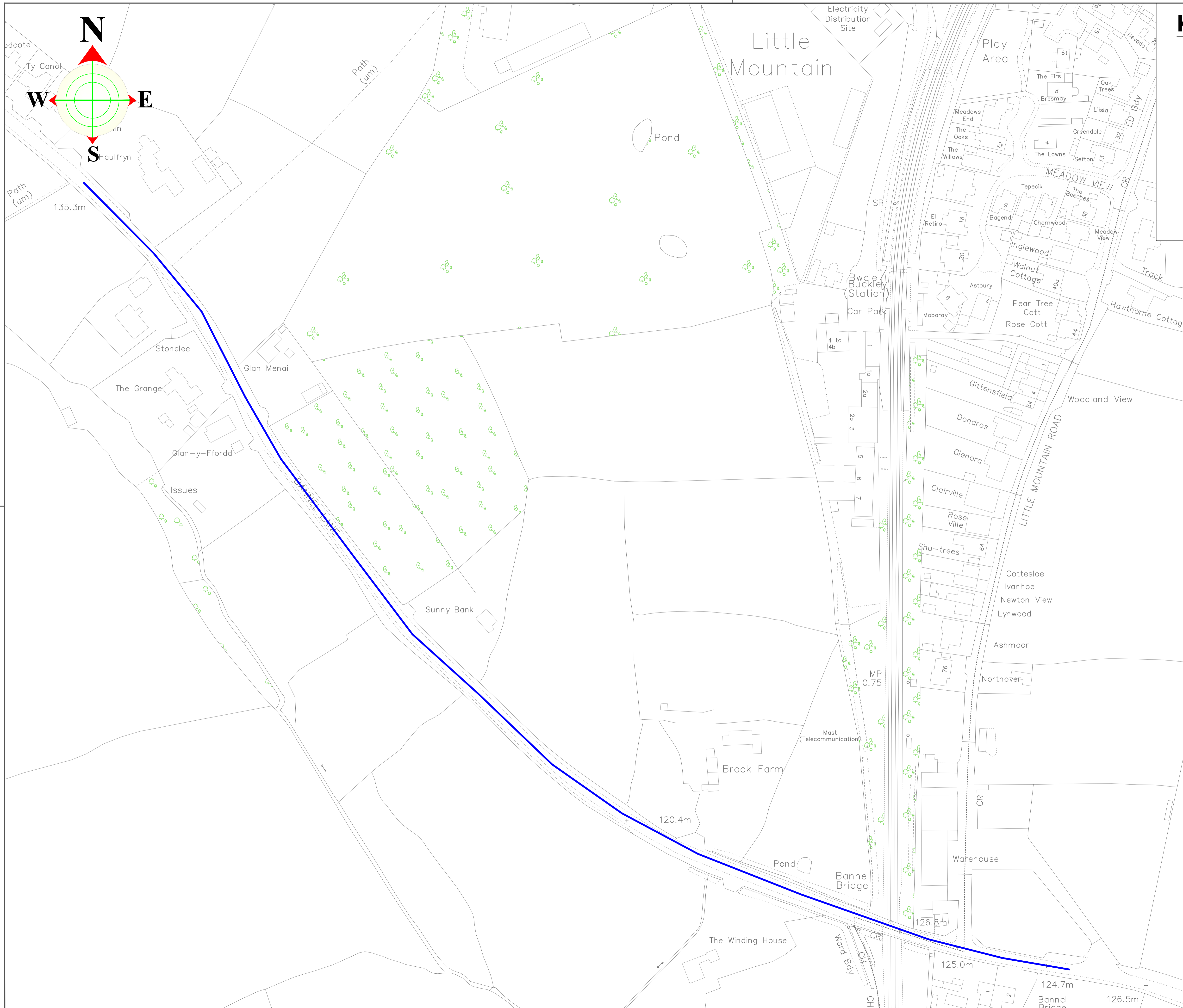
Os yw'r terfyn cyflymder yn cael ei osod yn afrealistig o isel ar gyfer swyddogaeth a chyflwr y ffordd benodol, mae'n debyg y bydd yn aneffeithiol ac mae'n bosibl na fydd gyrwyr yn cydymffurfio â'r terfyn cyflymder. Mae gyrwyr yn debygol o gydymffurfio gyda therfynau cyflymder is, a'u parchu, lle gallant weld bod yna beryglon posibl, er enghraifft y tu allan i ysgolion, mewn pentrefi neu ardaloedd preswyl / poblog a strydoedd siopa.

Mae'r Awdurdod yn parhau â'i gyfrifoldeb i ystyried darpariaeth symudiad cyfleus a diogel cerbydau modur a thraffig arall, ac mae'r mesurau a gynigir yn ceisio sicrhau bod y perygl yn cael ei leihau i bobl sy'n defnyddio'r ffordd yn ogystal â gwella amwynderau yn yr ardal.

Manylir ar y cynigion yn yr Hysbysiad Cyhoeddus ac yn y Gorchymyn Drafft arfaethedig.



Katie Wilby,
Prif Swyddog (Gwasanaethau Stryd a Thrafnidiaeth),
Neuadd y Sir,
Yr Wyddgrug,
Sir y Fflint.
CH7 6NF
Dydd Gwener, 21 Gorffennaf 2023



KEY

Arfaethedig Terfyn
Cyflymder 40mya
Proposed 40mph
Speed limit

This map is reproduced from Ordnance Survey material with the permission of Ordnance Survey on behalf of the Controller of Her Majesty's Stationery Office.
© Crown Copyright. Unauthorised reproduction infringes Crown Copyright and may lead to prosecution or civil proceedings.
Licence number 100023386.Flintshire County Council, 2018.

PRELIMINARY	APPROVAL	CONSTRUCTION
-------------	----------	--------------

PH/Rev.	Revision Details	Rev.by	Chk.by	Date

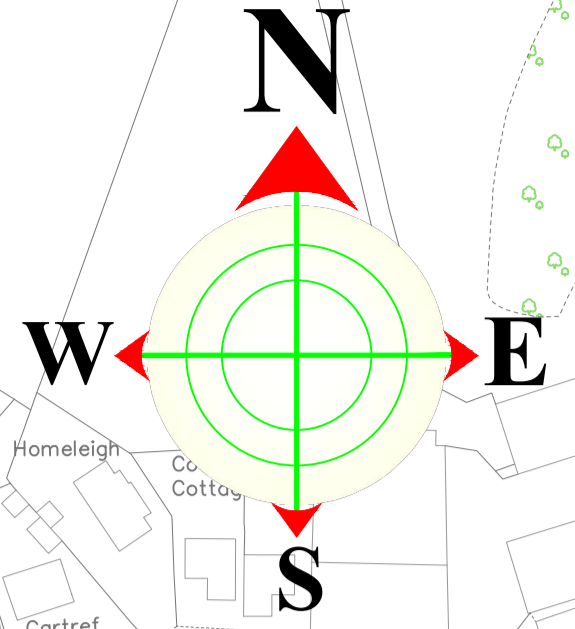


StreetScene County Hall, Mold, CH7 6NF
Haudd y Sir, Yr Wyddgrug, CH7 6NF

Proposed 40 Speed Limit
BANNEL LANE, BUCKLEY

Sheet 1 of 1

Flintshire County Council - Environment Directorate, County Hall 1, Mold CH7 6NF		
Contact Name:	Nick Williams	Telephone: 01352 704642
Drawn by:	Nick Williams	Fax No: 01352 70
Checked by:	Richard Flood	Date: July 2023
Scales at A1:	Drawing No:	Phase/Rev:
1:NTS	HT/23/BLBuckley/201	P1



KEY

Arfaethedig Terfyn
Cyflymder 40mya
Proposed 40mph
Speed limit

This map is reproduced from Ordnance Survey material with the permission of Ordnance Survey on behalf of the Controller of Her Majesty's Stationery Office. © Crown Copyright. Unauthorised reproduction infringes Crown Copyright and may lead to prosecution or civil proceedings. Licence number 100023386.Flintshire County Council, 2018.

PRELIMINARY	APPROVAL	CONSTRUCTION
-------------	-----------------	--------------

PH/Rev.	Revision Details	Rev.by	Chk.by	Date

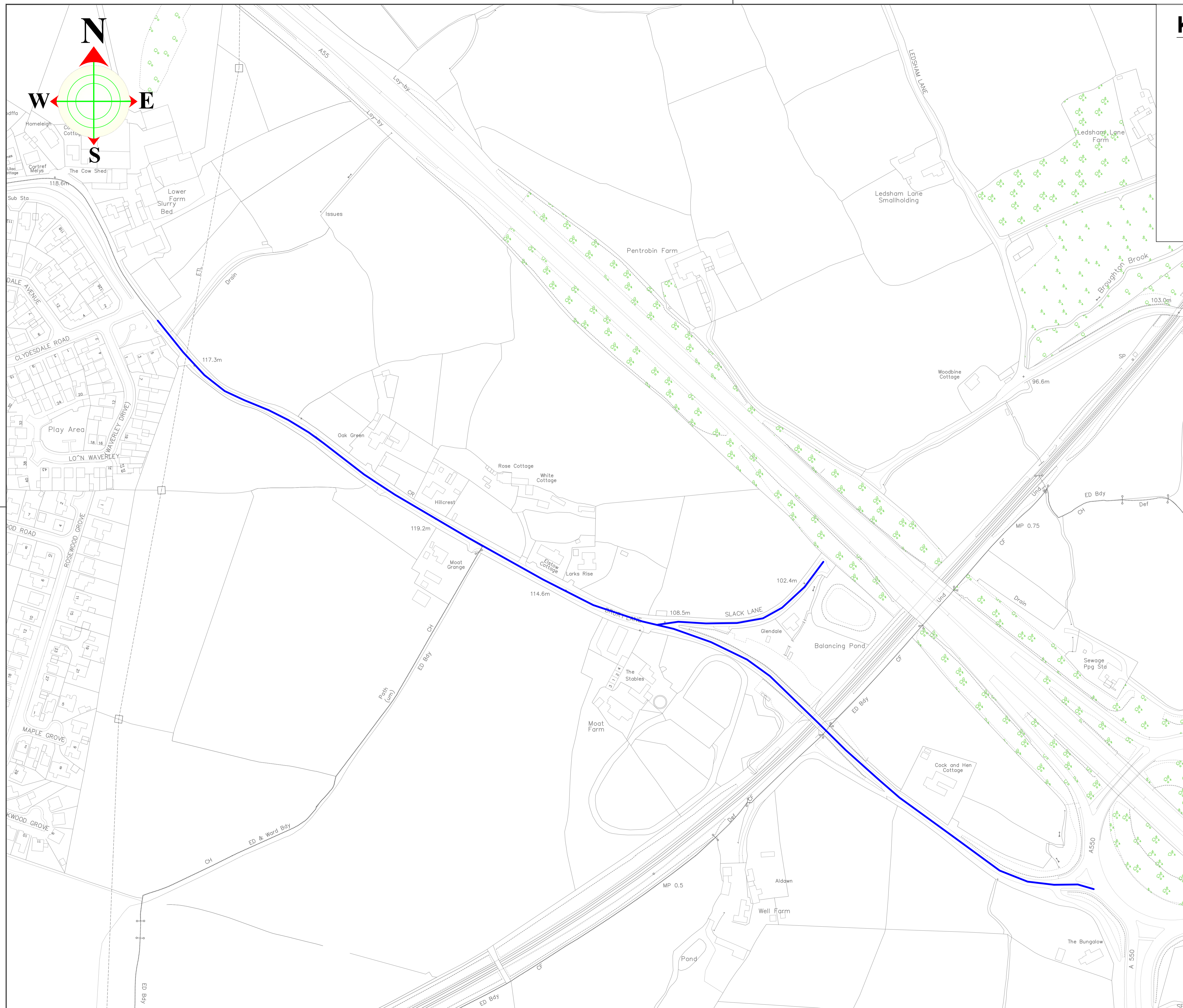


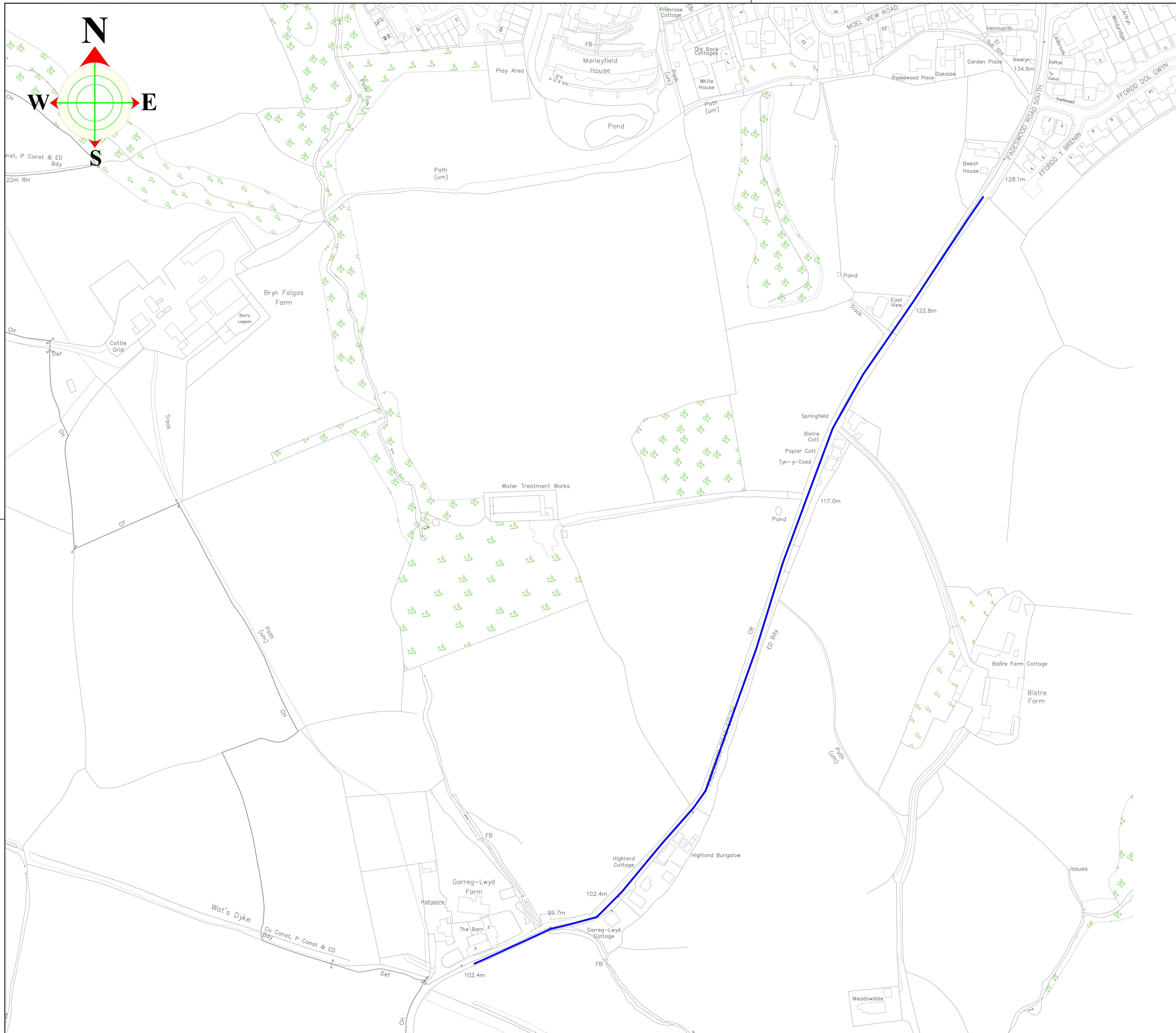
StreetScene County Hall, Mold, CH7 6NF
Heuadd y Sir, Yr Wyddgrug, CH7 6NF

Proposed 40 Speed Limit
DRURY LANE, BUCKLEY

Sheet 1 of 1

Flintshire County Council - Environment Directorate, County Hall 1, Mold CH7 6NF		
Contact Name:	Nick Williams	Telephone: 01352 704642
Drawn by:	Nick Williams	Fax No: 01352 70
Checked by:	Richard Flood	Date: July 2023
Scales at A1:	Drawing No:	Phase/Rev:
1: NTS	HT/23/DLBuckley/201	P1





KEY

Arfaethedig Terfyn
Cyflymder 40mya
Proposed 40mph
Speed limit

This map is reproduced from Ordnance Survey material with the permission of Ordnance Survey on behalf of the Controller of Her Majesty's Stationery Office.
© Crown Copyright. Unauthorised reproduction infringes Crown Copyright and may lead to prosecution or civil proceedings.
Licence number 100023386. Flintshire County Council, 2018.

PRELIMINARY APPROVAL CONSTRUCTION

PH/Rev.	Revision Details	Rev.by	Chk.by	Date

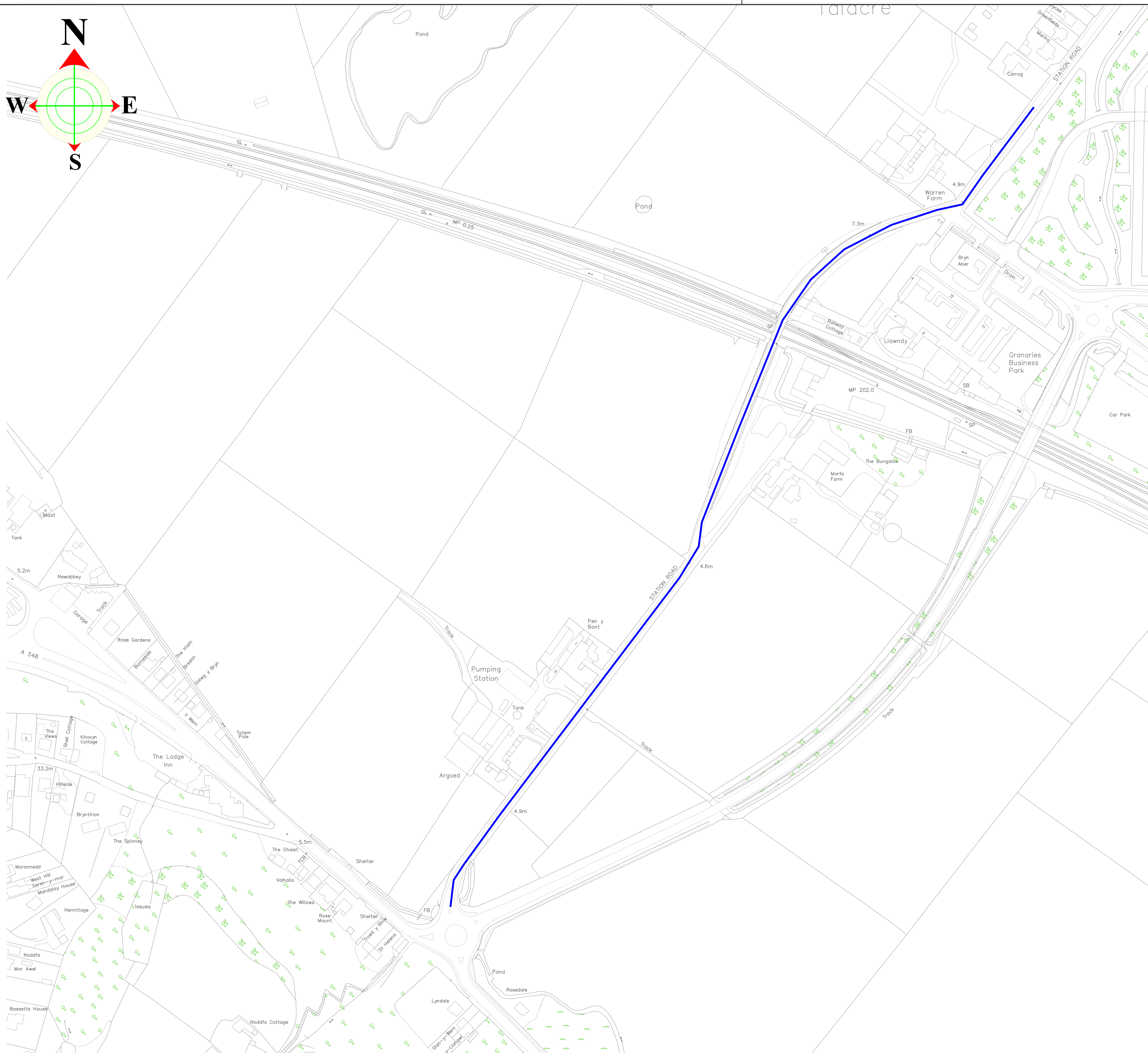
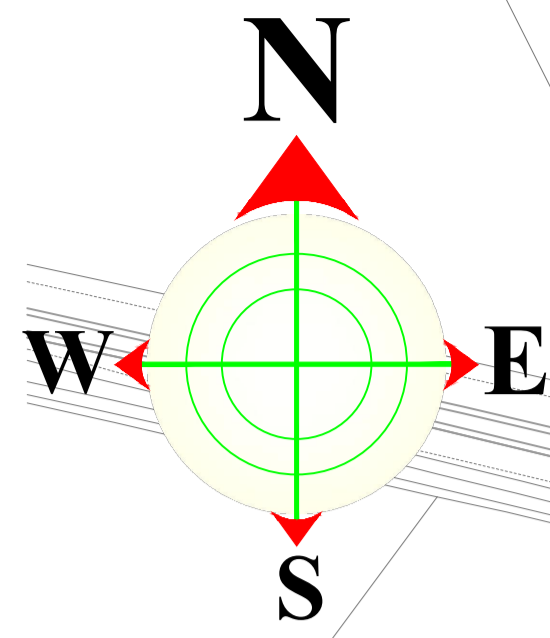


Katie Wilby
Chief Officer (Streetscene and Transportation), Flintshire County Council, County Hall, Mold, CH7 6NF
Prif Swyddog (Gwasanaethau Stryd a Thrafnidiaeth), Sir y Fflint, Hwysfa, Mold, CH7 6NF

Proposed 40 Speed Limit
PADESWOOD RD SOUTH, BUCKLEY

Sheet 1 of 1

Flintshire County Council - Environment Directorate, County Hall 1, Mold CH7 6NF			
Contact Name:	Nick Williams	Telephone:	01352 704642
Drawn by:	Nick Williams	Fax No:	01352 70
Checked by:	Richard Flood	Date:	JULY 2023
Scales at A1:	1: NTS	Drawing No:	HT/23/PRSBuckley/201
Phase/Rev:	P1	Sheet	1 of 1



KEY

— Arfaethedig Terfyn
Cyflymder 40`mya
Proposed 40mph
Speed limit

This map is reproduced from Ordnance Survey material with the permission of Ordnance Survey on behalf of the Controller of Her Majesty's Stationery Office. © Crown Copyright. Unauthorised reproduction infringes Crown Copyright and may lead to prosecution or civil proceedings. Licence number 100023386. Flintshire County Council, 2018.

PRELIMINARY	APPROVAL	CONSTRUCTION
PH/Rev.	Revision Details	Rev.by Chk.by Date



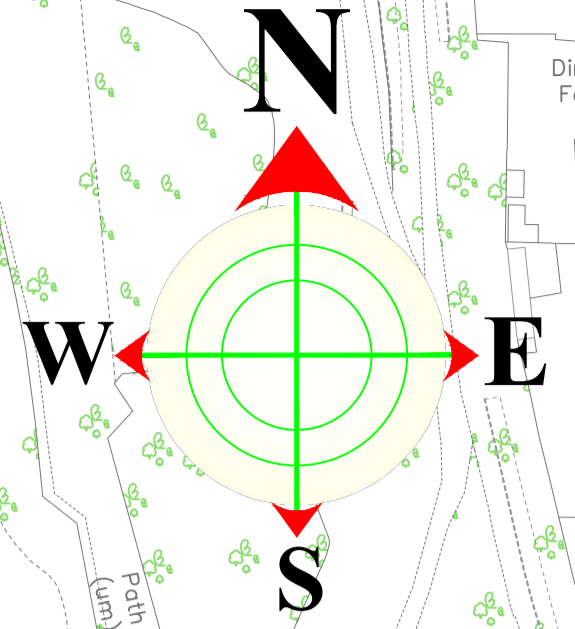
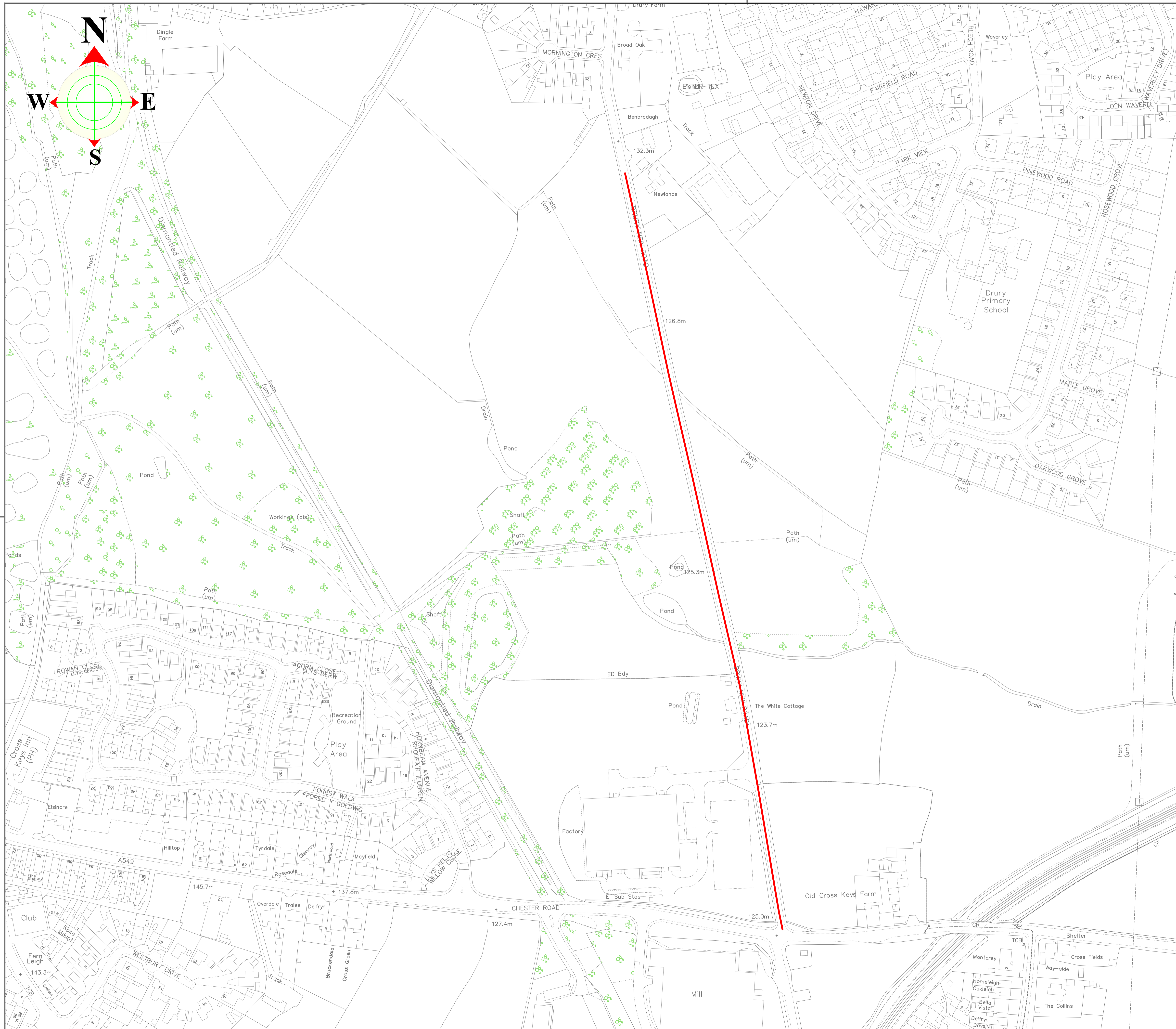
Katie Wilby
Chief Officer (Streetscene and Transportation)
Prif Swyddog (Gwasanaethau Stryd a Thrafnidiaeth)

StreetScene County Hall, Mold, CH7 6NF
Heuadd y Sir, Yr Wyddgrug, CH7 6NF

Project:
**Proposed 40 Speed Limit
Station Road, Talacre**

Sheet 1 of 1

Flintshire County Council - Environment Directorate, County Hall 1, Mold CH7 6NF		
Contact Name:	Nick Williams	Telephone: 01352 704642
Drawn by:	Nick Williams	Fax No: 01352 70
Checked by:	Richard Flood	Date: July 2023
Scales at A1: 1:NTS	Drawing No: HT/23/Talacre/201	Phase/Rev: P1



KEY

Arfaethedig Terfyn
Cyflymder 50`mya
Proposed 50mph
Speed limit

This map is reproduced from Ordnance Survey material with the permission of Ordnance Survey on behalf of the Controller of Her Majesty's Stationery Office.
© Crown Copyright. Unauthorised reproduction infringes Crown Copyright and may lead to prosecution or civil proceedings.
Licence number 100023386.Flintshire County Council, 2018.

PRELIMINARY	APPROVAL	CONSTRUCTION
-------------	-----------------	--------------

PH/Rev.	Revision Details	Rev.by	Chk.by	Date



StreetScene County Hall, Mold, CH7 6NF
Haudd y Sir, Yr Wyddgrug, CH7 6NF

**Proposed 50 Speed Limit
DRURY NEW ROAD, BUCKLEY**

Sheet 1 of 1

Flintshire County Council - Environment Directorate , County Hall 1 , Mold CH7 6NF			
Contact Name:	Nick Williams	Telephone:	01352 704642
Drawn by:	Nick Williams	Fax No:	01352 70
Checked by:	Richard Flood	Date:	July 2023
Scales at A1:	1:NTS	Drawing No:	HT/23/DNRBuckley/201
Phase/Rev:	P1	Sheet	1 of 1