

Hysbysiad o Gynnig

GORCHYMYN CYNGOR SIR Y FFLINT

A541 STRYD FAWR, CAERGWRLLE

CYNNIG I DYNNU CYFYNGIADAU DIM AROS AR UNRHYW ADEG.

Mae Cyngor Sir y Fflint yn cynnig gwneud Gorchymyn drwy arfer ei bwerau dan Ddeddf Rheoleiddio Traffig Ffyrdd 1984, Deddf Rheoli Traffig 2004, Rhan IV o Atodlen 9, a'r holl bwerau galluogi eraill, gyda'r effaith o ddiwygio Gorchymyn Cyngor Sir y Fflint (Gwaharddiad a Chyfyngiad ar Aros a Llwytho a Mannau Parcio) (Gorfodaeth Sifil ac Atgyfnerthu) 2013, i gyflwyno:

(a) Cynnig i Dynnu Cyfyngiadau Dim Aros ar Unrhyw Adeg:-

1. Ar A541 Stryd Fawr, Cilfan Caergwrle, y tu allan i eiddo rhif 45, 47, 47a a Chartref Preswyl The Glynne.

Bydd rhan o gyfyngiad Dim Aros Ar Unrhyw Adeg yn parhau y tu allan i'r fynedfa gefn i eiddo rhif 47.

Ym mhob ystyr arall, bydd darpariaethau presennol 'Gorchymyn Cyngor Sir y Fflint (Gwaharddiad a Chyfyngiad ar Aros a Llwytho a Mannau Parcio) (Gorfodaeth Sifil ac Atgyfnerthu) 2013' yn parhau mewn grym.

Gellir gweld copi o'r Hysbysiad, y Gorchymyn arfaethedig, y cynlluniau sy'n dangos y ffyrdd yr effeithir arnynt gan y cynnig, a datganiad o resymau'r Cyngor dros gynnig y Gorchymyn, yn ystod oriau agor arferol yn Sir y Fflint yn Cysylltu, Llyfrgell Yr Wyddgrug, Ffordd yr Iarll, Yr Wyddgrug, CH7 1AP. Bydd y dogfennau hefyd ar gael ar-lein ar ein gwefan www.sirfflint.gov.uk > Preswylwyr > Ffyrdd, Strydoedd a Theithio > Gorchymyn Rheoleiddio Traffig neu fe allwch wneud cais am gopi o'r dogfennau drwy anfon e-bost at Streetscene@flintshire.gov.uk neu drwy ffonio 01352 701234.

Dylid anfon gwrthwynebiadau i'r Gorchymyn arfaethedig, yn ogystal â'r sail dros wrthwynebu, yn ysgrifenedig at yr unigolyn neu e-bost i transportstrategyconsultation@flintshire.gov.uk erbyn dydd Gwener 1 Rhagfyr 2023 gan ddyfynnu cyfeirif SS/TRO/JB/57



Katie Wilby,
Prif Swyddog (Gwasanaethau Stryd a Thrafnidiaeth),
Neuadd y Sir,
Yr Wyddgrug
Sir y Fflint.
CH7 6NR.
Dydd Gwener 10 Tachwedd 2023.

GORCHYMYN CYNGOR SIR Y FFLINT
A541 STRYD FAWR, CAERGWRLE
(GWAHARDDIAD A CHYFYNGIAD AR
AROS A LLWYTHO A MANNAU PARCIO)
GORCHYMYN (GORFODAETH SIFIL AC ATGYFNERTHU)
(DIWYGIAD RHIF 57) 202-

Katie Wilby,
Prif Swyddog (Gwasanaethau Stryd a
Thrafnidiaeth),
Neuadd y Sir,
Yr Wyddgrug
Sir y Fflint,
CH7 6NF

GORCHYMYN CYNGOR SIR Y FFLINT
A541 STRYD FAWR, CAERGWRLLE
(GWAHARDDIAD A CHYFYNGIAD AR
AROS A LLWYTHO A MANNAU PARCIO)

GORCHYMYN (GORFODAETH SIFIL AC ATGYFNERTHU) (DIWYGIAD RHIF 57) 202-

Mae Cyngor Sir y Fflint wrth ddefnyddio'i bwerau dan Adrannau 1 (1), 2 (1)(2), 4 (2)(3) a Rhan IV o Atodlen 9 Deddf Rheoleiddio Traffig Ffyrdd 1984 fel y'i diwygiwyd ("Deddf 1984"), Deddf Rheoli Traffig 2004 ("Deddf 2004") a phob pŵer galluogi arall ac ar ôl ymgynghori â Phrif Swyddog yr Heddlu yn unol â Rhan III Atodlen 9 Deddf 1984, yn gwneud y Gorchymyn canlynol:

ADRAN 1 – RHAGARWEINIOL

Enwi a chychwyn

1. Daw'r Gorchymyn hwn i rym ar XX XXX 202- a gellir cyfeirio ato fel GORCHYMYN Cyngor Sir y Fflint A541 STRYD FAWR, CAERGWRLLE (Gwaharddiad a Chyfyngiad ar Aros a Llwytho a Mannau Parcio) (Gorfodaeth Sifil ac Atgyfnerthu) (Diwygiad Rhif 57) 202-
2. Yn dod i rym o'r dyddiad a nodir yn Erthygl 1 uchod, mae atodlen map AX119, Taflen Adolygu Rhif 2 yn disodli map atodlen AX119 Taflen Adolygu Rhif 1, ac mae'r holl atodlenni map eraill ynghyd â'r amserlenni map a grybwyllwyd eisoes a chynlluniau y cyfeirir atynt yn yr Atodlenni i'r Gorchymyn hwn yn cael eu hymgorffori yng Ngorchymyn (Gwahardd a Chyfyngu ar Aros a Llwytho a Lleoedd Parcio) (Gorfodi Sifil a Chydgrynhoi) Cyngor Sir y Fflint 2013.
3. Bydd Deddf Dehongli 1978 yn berthnasol ar gyfer dehongliad y Gorchymyn hwn gan ei fod yn berthnasol ar gyfer dehongli Deddf Seneddol.
4. Yn y Gorchymyn hwn, ac eithrio lle nodir yn wahanol, mae unrhyw gyfeiriad at Erthygl neu Atodlen â rhif, yn gyfeiriad at yr Erthygl neu'r Atodlen sy'n dwyn y rhif hwnnw ac mae unrhyw gyfeiriad at gynllun yn gyfeiriad at gynllun sydd wedi'i gynnwys yn y Gorchymyn hwn.

ATODLEN
Cynnig i Dynnu Cyfyngiadau Dim Aros ar Unrhyw Adeg.
Caergwrle

Enw'r Ffordd	Atodlen Map	Diwygiad Taflen
A541 Stryd Fawr	AX119	2 (sy'n dirymu Diwygiad Taflen 1 o Orchymyn 2013)

Rhoddwyd **SÊL GYFFREDIN**)
CYNGOR SIR Y FFLINT)
yn y fan hon)
ar y xx diwrnod hwn o xxxx 202-)
yng ngŵydd:-)

Y CADEIRYDD

PRIF SWYDDOG (LLYWODRAETHU)

RHEOLWR Y GWASANAETHAU CYFREITHIOL

UWCH GYFREITHIWR

GORCHYMYN CYNGOR SIR Y FFLINT

A541 STRYD FAWR, CAERGWRLLE

CYNNIG I DYNNU CYFYNGIADAU DIM AROS AR UNRHYW ADEG.

Datganiad o'r Rhesymau dros Gynnig Gwneud y Gorchymyn

Mae Cyngor Sir y Fflint yn cynnig dileu rhannau o gyfyngiadau Dim Aros ar Unrhyw Adeg (llinellau melyn dwbl) ar yr A541 - Stryd Fawr, Cilfan Caergwrle, y tu allan i eiddo rhif 45, 47, 47a a Chartref Preswyl Glynne.

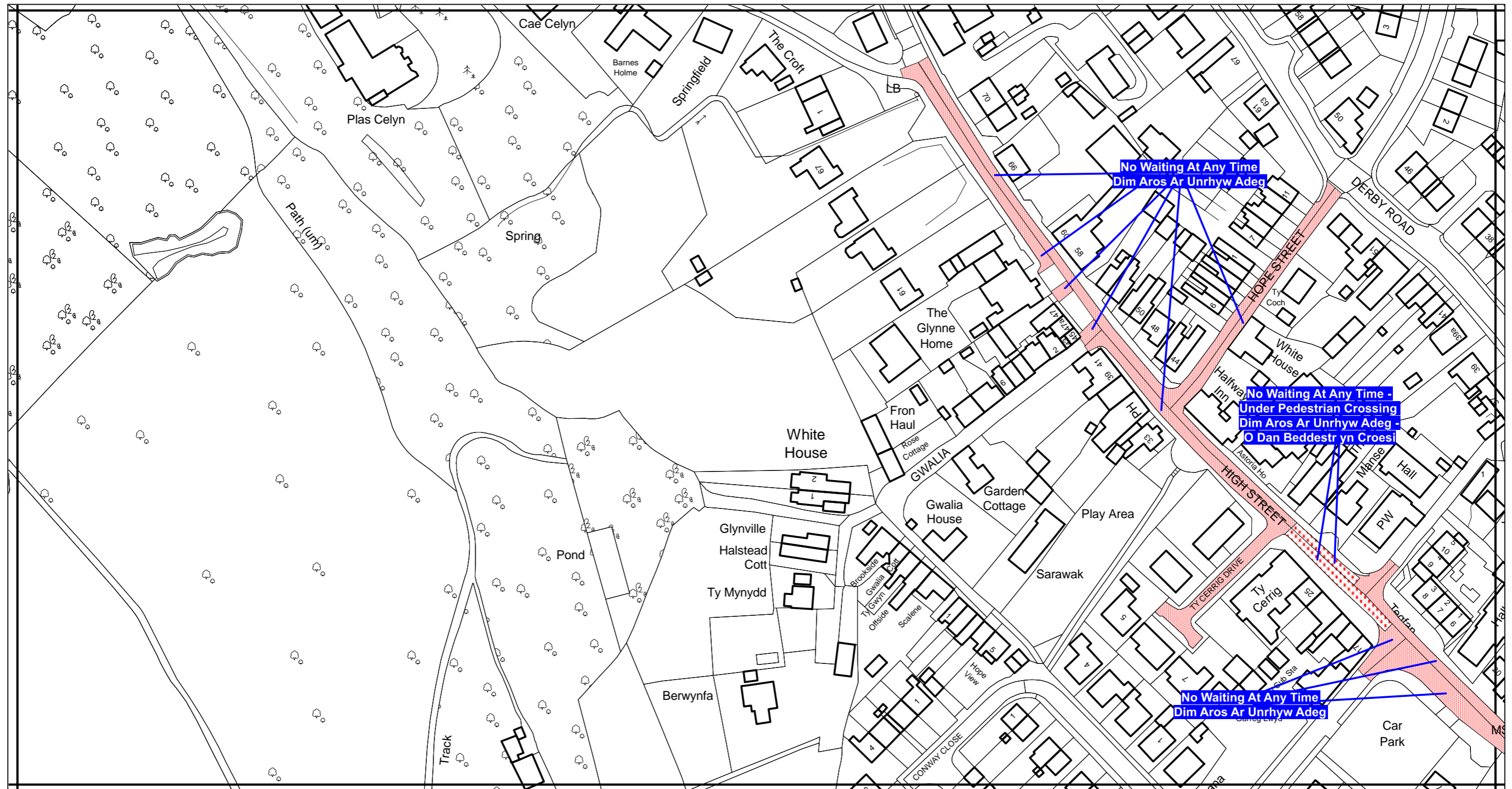
Bydd rhan o gyfyngiad Dim Aros Ar Unrhyw Adeg yn parhau y tu allan i'r fynedfa gefn i eiddo rhif 47, i gadw'r pwynt mynediad hwn yn glir.

Bydd cael gwared ar y llinellau melyn dwbl yn y lleoliad hwn o fudd i siopau a busnesau lleol yr ardal, drwy ddarparu man parcio i ymwelwyr oddi ar y brif gerbyttfordd, gan gynorthwyo i'r holl draffig lifo'n rhydd.

Manylir ar y cynigion yn yr Hysbysiad Cyhoeddus ac yn y Gorchymyn arfaethedig



Katie Wilby,
Prif Swyddog (Gwasanaethau Stryd a Thrafnidiaeth),
Neuadd y Sir,
Yr Wyddgrug,
Sir y Fflint.
CH7 6NR.
Dydd Gwener 10 Tachwedd 2023.



Scale: 1:1250
Graddfa: 1:1250

This map is reproduced from Ordnance Survey material with the permission of Ordnance Survey on behalf of the Controller of Her Majesty's Stationary Office ©Crown Copyright. Unauthorised reproduction infringes Crown Copyright and may lead to prosecution or civil proceedings. Licence No. 100023386

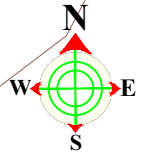
The Flintshire County Council
(Prohibition and Restriction of Waiting and Loading and Parking Places)
(Civil Enforcement and Consolidation) (Amendment No 57) Order 202x

Flintshire County Council
Environment Directorate
County Hall
Mold
CH7 6NF


Atgynhychir y map hwn o ddeunydd yr Ordnance Survey gyda chaniatad yr Ordnance Survey ar ran Rheolwr Llyfrfa Ei Mawrhydi ©Hawffraint y Goron. Mae atgynhychu heb ganiatad yn torri hawffraint y Goron a gall hyn arwain at erlyniad neu achos sifil. Rhif trwydded 100023386

Gorchymyn Cyngor Sir Y Fflint
(Gwahardd a Chyfyngu Aros a Llwytho a Mannau Parcio)
(Gorfodi Sifil a Chydygyfnerthu) (Gwelliant 57) 202x


Cyngor Sir Y Fflint
Cyfarwyddiaeth yr Amgylchedd
Neuadd Y Sir
Yr Wyddgrug
CH7 6NF



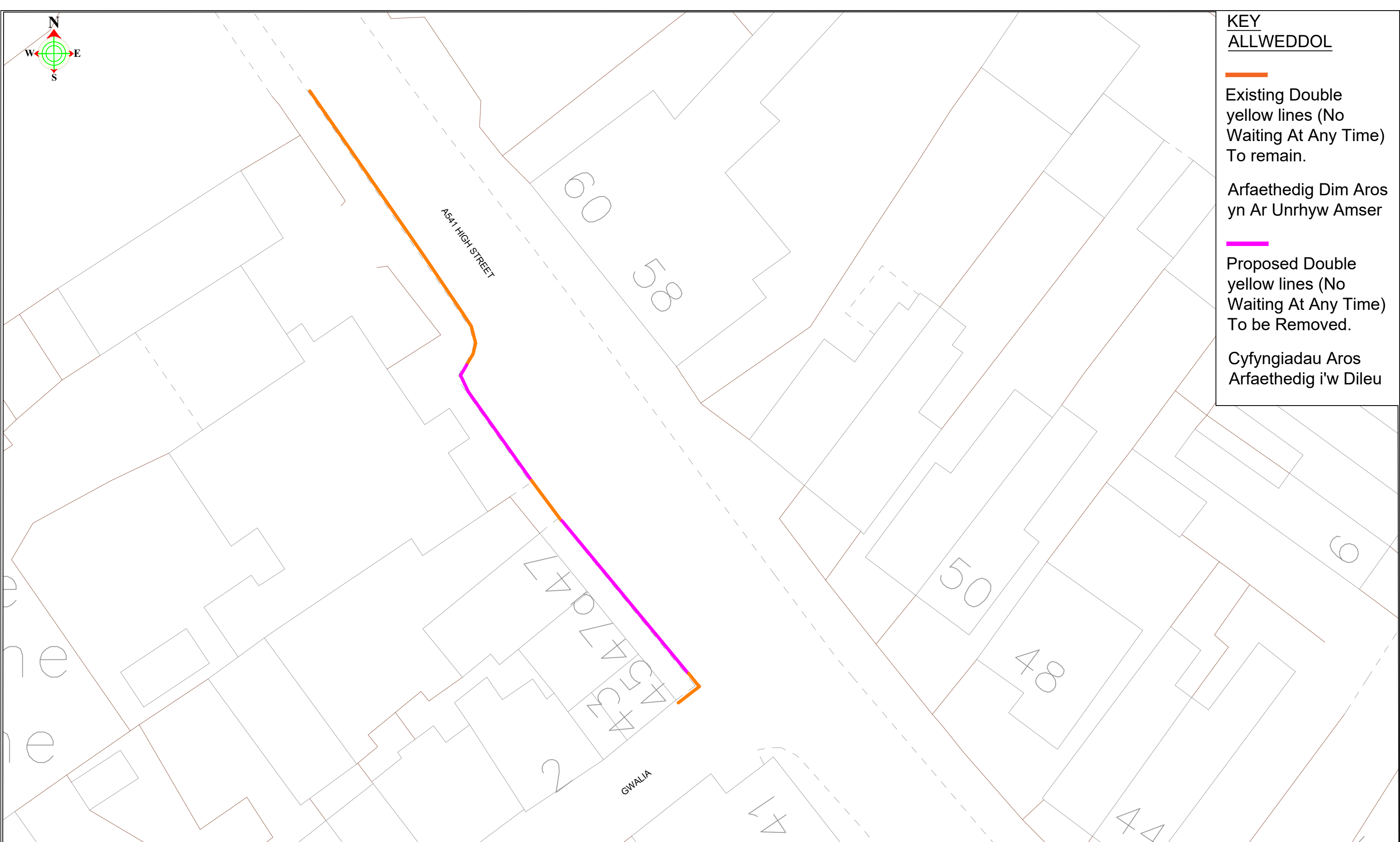
KEY
ALLWEDDOL

 Existing Double yellow lines (No Waiting At Any Time) To remain.

Arfaethedig Dim Aros yn Ar Unrhyw Amser

 Proposed Double yellow lines (No Waiting At Any Time) To be Removed.

Cyfyngiadau Aros Arfaethedig i'w Dileu



CYNGOR Sir y Fflint
Flintshire
COUNTY COUNCIL

Katie Wilby
Chief Officer (Streetscene and Transportation).
Prif Swyddog (Gwasanaethau Stryda Thafnidiaeth).

County Hall, Mold, CH7 6NF
Neuadd y Sir, Yr Wyddgrug, CH7 6NF

STREETSCENE

This map is reproduced from Ordnance Survey material with the permission of Ordnance Survey on behalf of the Controller of Her Majesty's Stationery Office.
© Crown Copyright. Unauthorised reproduction infringes Crown Copyright and may lead to prosecution or civil proceedings.
Licence number 100023386. Flintshire County Council, 2018.

DRAWN BY:
NW

CHECKED BY:
RF

SCALE:
NTS @ A3

NAT. GRID REF:
300000
300000

PRELIMINARY	APPROVAL	CONSTRUCTION
AMENDMENTS:		DATE

A541 HIGH STREET AND GWALIA
CAERGWRLLE

Proposed Waiting restrictions to be Removed
Cyfyngiadau Aros Arfaethedig i'w Dileu

DRAWING NUMBER

HT/23/A541	101	P1
------------	-----	----