

HYSBYSIAD O GYNNIG

**Gorchymyn Cyngor Sir y Fflint - (Ffyrdd Amrywiol) (Terfyn Cyflymder 20mya, 30mya, 40mya, 50mya a Therfynau Cyflymder Cenedlaethol. Ffyrdd Cyfyngedig a heb Gyfyngiad)
(CADOLE ROAD A VILLAGE ROAD, CADOLE)
(TERFYN CYFLYMDER 50MYA) (DIWYGIAD RHIF 01) GORCHYMYN 202-**

Mae Cyngor Sir y Fflint yn cynnig gwneud Gorchymyn drwy arfer ei bwerau dan Adran 84 Deddf Rheoleiddio Traffig Ffyrdd 1984, a Rhan IV Atodlen 9 y Ddeddf, a'r holl bwerau galluogi eraill, gyda'r effaith o ddiwygio Gorchymyn Cyngor Sir y Fflint (Ffyrdd Amrywiol) (Terfyn Cyflymder 20mya, 30mya, 40mya, 50mya a Therfynau Cyflymder Cenedlaethol. Ffyrdd Cyfyngedig a heb Gyfyngiad) 2023, i gyflwyno:

a) Terfyn cyflymder o 50mya ar:

Cadole Road:

O'i chyffordd â'r A494 i bwynt 80 metr i'r de o'i chyffordd â High Park Estate, Gwernaffield fel y dangosir ar Atodlen Map H10, H11 a H12.

Village Road:

O'i chyffordd â Heol Cadole am bellter o 68 metr tua'r gogledd fel y dangosir ar Atodlenni Mapiau H10 a H11.

Ym mhob ystyr arall, bydd darpariaethau presennol Gorchymyn Cyngor Sir y Fflint (Ffyrdd Amrywiol) (20mya, 30mya, 40mya, 50mya a'r Terfynau Cyflymder Cenedlaethol. Ffyrdd Cyfyngedig a Heb Gyfyngiad) 2023 yn parhau mewn grym.

Gellir gweld copi o'r Hysbysiad, y Gorchymyn arfaethedig, ynghyd â chynllun yn dangos y ffyrdd y mae'r cynnig yn berthnasol iddynt a datganiad o resymau'r Cyngor dros gynnig gwneud y Gorchymyn, yn Sir y Fflint yn Cysylltu, Llyfrgell yr Wyddgrug, Earl Road Yr Wyddgrug CH7 1AP yn ystod oriau agor neu fe allwch eu gweld ar ein gwefan www.siryffint.gov.uk > Preswylwyr > Ffyrdd, Strydoedd a Theithio > Gorchymynion Rheoleiddio Traffig neu fe allwch wneud cais am gopi o'r dogfennau drwy e-bostio streetscene@flintshire.gov.uk neu drwy ffonio 01352701234.

Dylid anfon gwrthwynebiadau i'r Gorchymyn arfaethedig, yn ogystal â'r sail dros wrthwynebu, yn ysgrifenedig at yr unigolyn isod yn y cyfeiriad isod, (gan ddyfynnu cyfeirnod SS/JB/CRC/50mph/01) neu trwy e-bostio Transportstrategyconsultation@flintshire.gov.uk erbyn dydd Gwener, 15 Rhagfyr 2023.

Dyddiedig dydd Gwener y 24 diwrnod o fis Tachwedd 2023



Katie Wilby,
Prif Swyddog (Gwasanaethau Stryd a Thrafnidiaeth),
Neuadd y Sir, Yr Wyddgrug
Sir y Fflint. CH7 6NF

**GORCHYMYN CYNGOR SIR Y FFLINT
CADOLE ROAD A VILLAGE ROAD, CADOLE
(FFYRDD AMRYWIOL) (20MYA, 30MYA, 40MYA, 50MYA A'R
TERFYNAU CYFLYMDER CENEDLAETHOL. FFYRDD CYFYNGEDIG
A FFYRDD HEB GYFYNGIAD) (GWELLIANT 1) CYNGOR SIR Y
FFLINT 202X**

**Katie Wilby
Prif Swyddog (Gwasanaethau Stryd a Chludiant),
Cyngor Sir y Fflint
Neuadd y Sir
Yr Wyddgrug
Sir y Fflint
CH7 6NF**

**GORCHYMYN CYNGOR SIR Y FFLINT
CADOLE ROAD A VILLAGE ROAD, CADOLE**

**(FFYRDD AMRYWIOL) (20MYA, 30MYA, 40MYA, 50MYA A'R TERFYNAU CYFLYMDER
CENEDLAETHOL. FFYRDD CYFYNGEDIG A FFYRDD HEB GYFYNGIAD) (GWELLIANT 1)
CYNGOR SIR Y FFLINT 202X**

Mae Cyngor Sir y Fflint (y cyfeirir ato o hyn ymlaen fel “y Cyngor”) wrth ddefnyddio'i rymoedd dan Adran 84 a Rhan IV Atodlen 9 Deddf Rheoleiddio Traffig Ffyrdd 1984 (y cyfeirir ati o hyn ymlaen fel “Deddf 1984”) a phob grym arall sy'n galluogi ac ar ôl ymgynghori â Phrif Swyddog yr Heddlu yn unol â Rhan III Atodlen 9 Deddf 1984, yn gwneud y Gorchymyn canlynol:

ADRAN 1 – RHAGARWEINIOL

Enwi a chychwyn

1. Daw'r Gorchymyn hwn i rym ar xx xx 202- a gellir cyfeirio ato fel (GORCHYMYN CYNGOR SIR Y FFLINT CADOLE ROAD A VILLAGE ROAD, CADOLE. (FFYRDD AMRYWIOL) (20MYA, 30MYA, 40MYA, 50MYA A'R TERFYNAU CYFLYMDER CENEDLAETHOL. FFYRDD CYFYNGEDIG A HEB GYFYNGIAD) (DIWYGIAD RHIF 2) 202-

Darpariaethau Cyffredinol

2. Bydd Deddf Dehongli 1978 yn berthnasol ar gyfer dehongli'r Gorchymyn hwn gan ei fod yn berthnasol ar gyfer dehongli Deddf Seneddol.
3. Ac eithrio lle nodir yn wahanol, mae unrhyw gyfeiriad yn y Gorchymyn hwn at Erthygl neu Atodlen â rhif yn gyfeiriad at yr Erthygl neu'r Atodlen sy'n dwyn y rhif hwnnw yn y Gorchymyn hwn.
4. Ni chaiff unrhyw un yrru unrhyw gerbyd modur ar gyflymder uwch na 50 milltir yr awr ar y darnau o ffyrdd a nodir yn yr Atodlen i'r Gorchymyn hwn.
5. Mewn grym o'r dyddiad a nodir yn Erthygl 1 uchod, bydd Atodlen Map N9 Rhif Taflen Ddiwygiedig: 2 sydd wedi ei chynnwys yn y Gorchymyn hwn, yn disodli Atodlen Map N9, Rhif

Taflen Ddiwygiedig 1, yng Ngorchymyn (Ffyrdd Amrywiol) (20mya, 30mya, 40mya, 50mya a'r terfynau cyflymder cenedlaethol. Ffyrdd Cyfyngedig a Ffyrdd Heb Gyfyngiad) Cyngor Sir y Fflint 2023, mewn perthynas â'r ffyrdd a nodir yn yr Atodlenni i'r Gorchymyn hwn.

ATODLEN
50 MYA
CADOLE

Enw'r Ffordd	Atodlen Map	Taflen i'w diwygio
Cadole Road	H10	2 (sy'n dirymu Taflen Ddiwygiedig 1 o Orchymyn 2023)
Cadole Road	H11	2 (sy'n dirymu Taflen Ddiwygiedig 1 o Orchymyn 2023)
Cadole Road	H12	2 (sy'n dirymu Taflen Ddiwygiedig 1 o Orchymyn 2023)
Village Road	H11	2 (sy'n dirymu Taflen Ddiwygiedig 1 o Orchymyn 2023)
Village Road	H11	2 (sy'n dirymu Taflen Ddiwygiedig 1 o Orchymyn 2023)

Gosodwyd SÊL GYFFREDIN)

CYNGOR SIR Y FFLINT)

yn y fan hon)

y XX diwrnod o XXXXXXXX 202-)

ym mhresenoldeb:-)

Y CADEIRYDD

RHEOLWR Y GWASANAETHAU CYFREITHIOL

PRIF SWYDDOG LLYWODRAETHU

UWCH GYFREITHIWR

**GORCHYMYN CYNGOR SIR Y FFLINT
GORCHYMYN CYNGOR SIR Y FFLINT (FFYRDD AMRYWIOL) (TERFYN CYFLYMDER
20MYA, 30MYA, 40MYA, 50MYA A THERFYNAU CYFLYMDER CENEDLAETHOL.
FFYRDD CYFYNGEDIG A HEB GYFYNGIAD)
(CADOLE ROAD A VILLAGE ROAD, CADOLE)
(TERFYN CYFLYMDER 50MYA) (DIWYGIAD RHIF 01) 202-**

DATGANIAD O'R RHESYMAU DROS GYNNIG I WNEUD Y GORCHYMYN

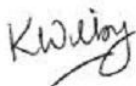
Cynigir cyflwyno terfyn cyflymder 50mya ar Cadole Road, o'i chyffordd gyda'r A494 i bwynt 80 metr i'r de o'i chyffordd gyda High Park Estate.

Bydd gostwng y terfyn cyflymder yn hwyluso mynedfeydd mwy diogel i Arosfannau Bws a Hawliau Tramwy Cyhoeddus, tra hefyd yn cynorthwyo â materion diogelwch ffyrdd sy'n gysylltiedig â rheoli cyflymder ffordd uwch sydd yn y safle yma ar hyn o bryd.

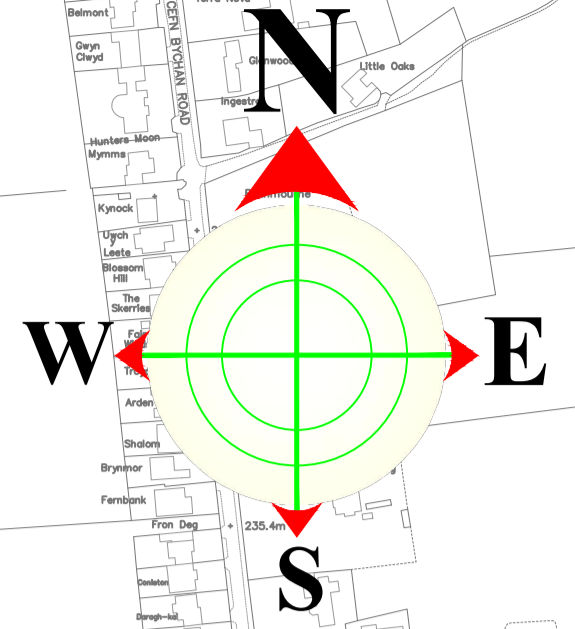
Mae'r Cyngor Sir yn parhau â'i gyfrifoldeb i ystyried darpariaeth symudiad cyfleus a diogel cerbydau modur a thraffig arall, ac mae'r mesurau a gynigir yn ceisio sicrhau bod y perygl yn cael ei leihau i bawb sy'n defnyddio'r ffordd yn ogystal â gwella amwynderau yn yr ardal.

Manylir ar y cynigion yn yr Hysbysiad Cyhoeddus ac yn y Gorchymyn Drafft arfaethedig.

Dyddiedig dydd Gwener y 24 diwrnod o fis Tachwedd 2023

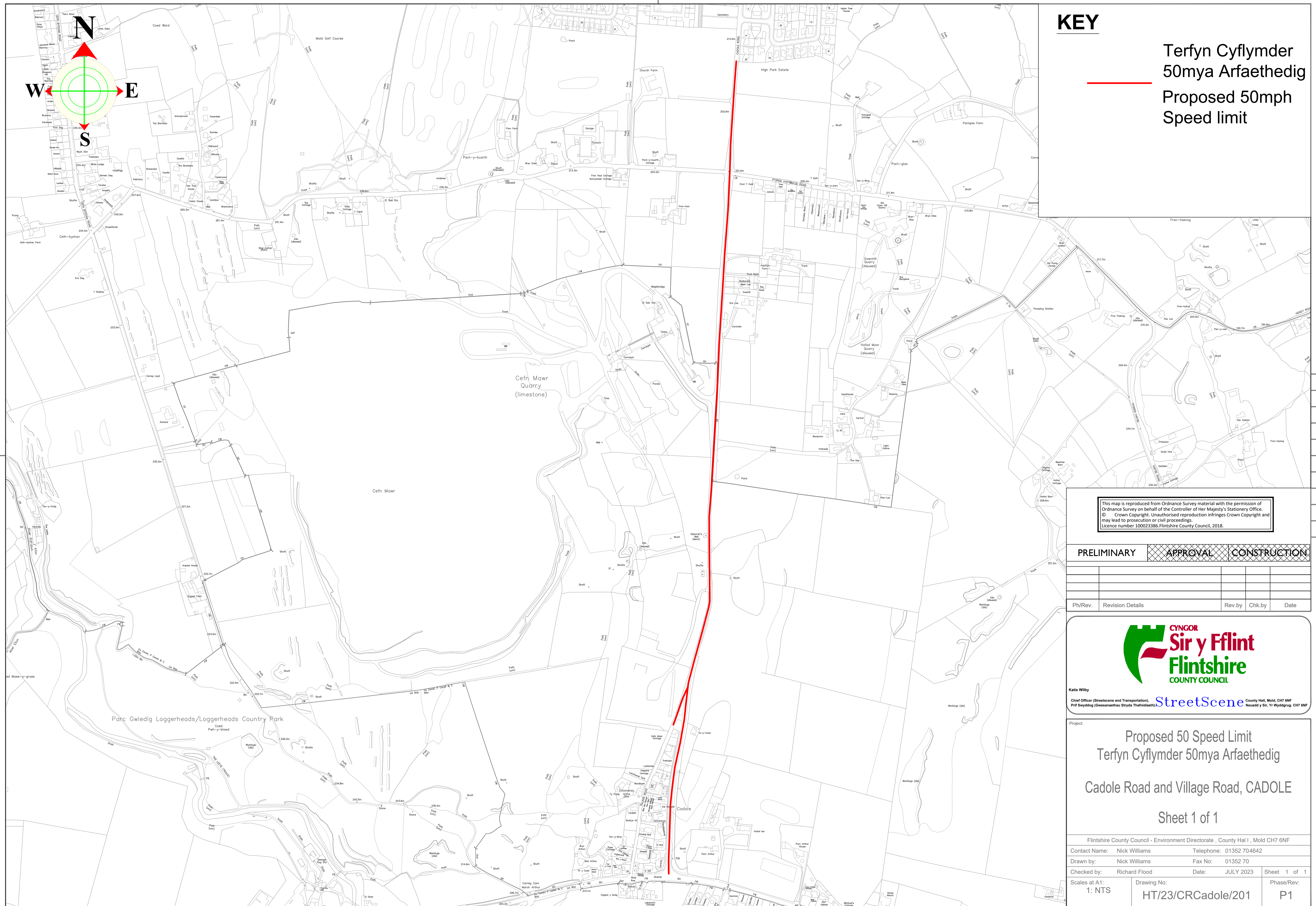


Katie Wilby
Prif Swyddog (Gwasanaethau Stryd a Thrafnidiaeth),
Neuadd y Sir,
Yr Wyddgrug,
Sir y Fflint.
CH7 6NF



KEY

Terfyn Cyflymder
50mya Arfaethedig
Proposed 50mph
Speed limit



This map is reproduced from Ordnance Survey material with the permission of Ordnance Survey on behalf of the Controller of Her Majesty's Stationery Office.
© Crown Copyright. Unauthorised reproduction infringes Crown Copyright and may lead to prosecution or civil proceedings.
Licence number 100023386.Flintshire County Council, 2018.

PRELIMINARY	APPROVAL	CONSTRUCTION
-------------	----------	--------------

PH/Rev.	Revision Details	Rev.by	Chk.by	Date

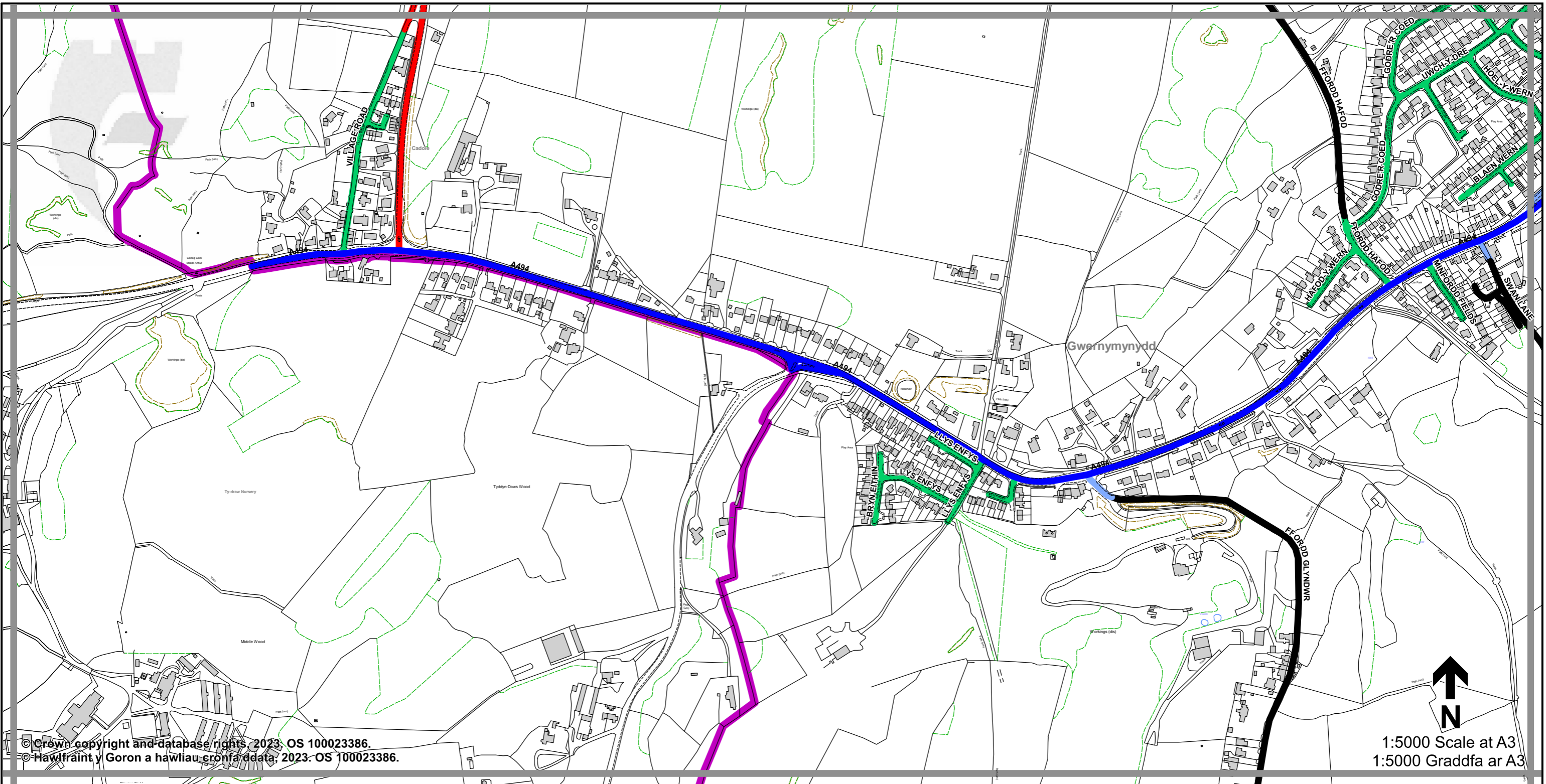


Katie Wilby
Chief Officer (Streetscene and Transportation)
Prif Swyddog (Gwasanaethau Strydeol a Trafnidiaeth)



Proposed 50 Speed Limit
Terfyn Cyflymder 50mya Arfaethedig
Cadole Road and Village Road, CADOLE
Sheet 1 of 1

Flintshire County Council - Environment Directorate , County Hall 1 , Mold CH7 6NF			
Contact Name:	Nick Williams	Telephone:	01352 704642
Drawn by:	Nick Williams	Fax No:	01352 70
Checked by:	Richard Flood	Date:	JULY 2023
Scales at A1:	1: NTS	Drawing No:	HT/23/CRCadole/201
Phase/Rev:	P1	Sheet	1 of 1



© Crown copyright and database rights, 2023. OS 100023386.
 © Hawlfraint y Goron a hawliau cronfa/ddata, 2023. OS 100023386.

1:5000 Scale at A3
 1:5000 Graddfa ar A3

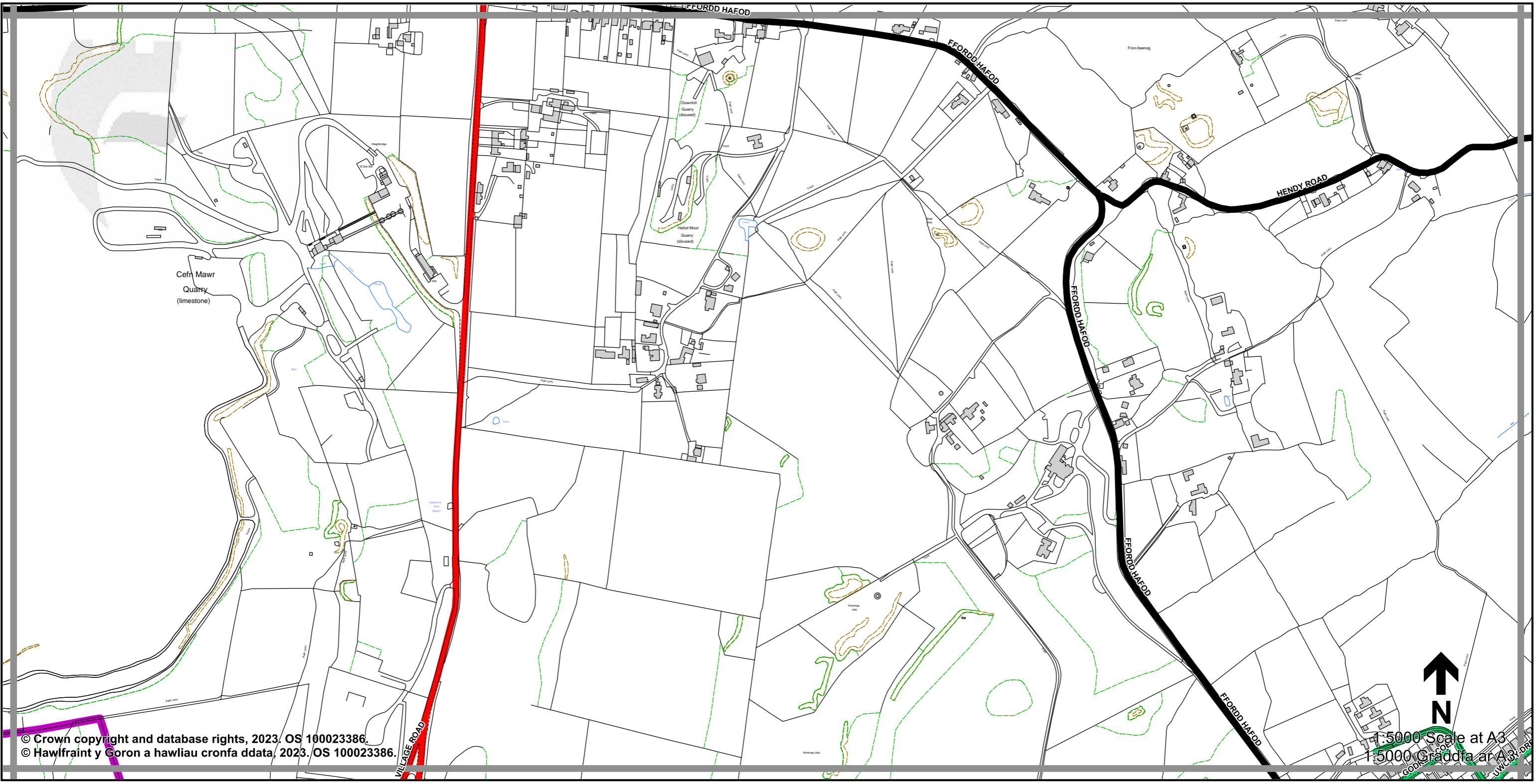
Legend / Eglurhad

- — — 20 mph by Order
20 mya drwy Orchymyn
- — — — — Restricted Road (20 mph)
Ffordd Gyfyngedig (20 mya)
- — — 30 mph / mya
- — — 40 mph / mya
- — — 50 mph / mya
- — — — — National Speed Limit applies
Terfyn Cyflymder Cenedlaethol yn berthnasol
- - - - - Derestricted by Order (National Speed Limit applies)
Heb Gyfyngiad drwy Orchymyn (Terfyn Cyflymder Cenedlaethol yn berthnasol)
- — — — — Roads subject to separate Orders
Ffyrdd sy'n destun Gorchmynion ar wahân
- — — — — County Boundary / Ffin y Sir



THE FLINTSHIRE COUNTY COUNCIL (VARIOUS ROADS) (20MPH, 30MPH, 40MPH, 50MPH AND NATIONAL SPEED LIMITS, RESTRICTED AND DERESTRICTED ROADS) (AMENDMENT 1) ORDER 2023.
GORCHMYN (FFYRDD AMRYWIOL) (20MYA, 30MYA, 40MYA, 50MYA A'R TERFYNAU CYFLYMDER CENEDLAETHOL, FFYRDD CYFYNGEDIG A FFYRDD HEB GYFYNGIAD) (GWELLIANT 1) CYNGOR SIR Y FFLINT 2023.

Sheet H10 Dalen	Sheet Revision Number: Rhif Adolgiad Y Ddalen: 2 Sheet Active from: Dalen yn weithredol o: xx/xx/20xx
--	--



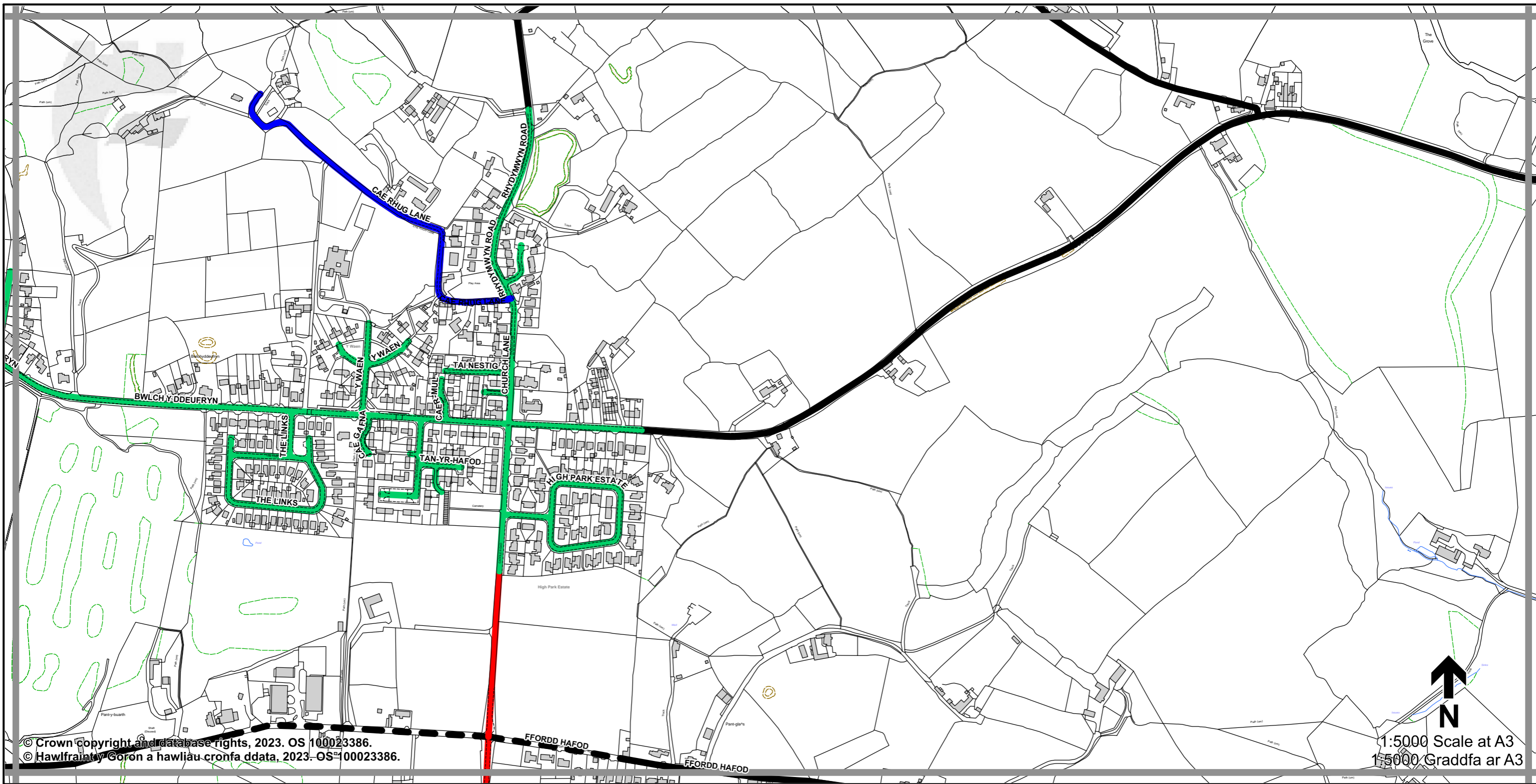
Legend / Eglurhad

- 20 mph by Order
20 mya drwy Orchymyn
- Restricted Road (20 mph)
Ffordd Gyfyngedig (20 mya)
- 30 mph / mya
- 40 mph / mya
- 50 mph / mya
- National Speed Limit applies
Terfyn Cyflymder Cenedlaethol yn berthnasol
- Derestricted by Order (National Speed Limit applies)
Heb Gyfyngiad drwy Orchymyn (Terfyn Cyflymder Cenedlaethol yn berthnasol)
- Roads subject to separate Orders
Ffyrrd sy'n destun Gorchmynion ar wahân
- County Boundary / Ffin y Sir



THE FLINTSHIRE COUNTY COUNCIL (VARIOUS ROADS) (20MPH, 30MPH, 40MPH, 50MPH AND NATIONAL SPEED LIMITS, RESTRICTED AND DERESTRICTED ROADS) (AMENDMENT 1) ORDER 2023.
GORCHMYN (FFYRDD AMRYWIOL) (20MYA, 30MYA, 40MYA, 50MYA A'R TERFYNAU CYFLYMDER CENEDLAETHOL, FFYRDD CYFYNGEDIG A FFYRDD HEB GYFYNGIAD) (GWELLIANT 1) CYNGOR SIR Y FFLINT 2023.










Sheet H11	Sheet Revision Number: 2	
Dalen	Rhif Adolgiad Y Ddalen:	
	Sheet Active from:	xx/xx/20xx
	Dalen yn weithredol o:	



© Crown copyright and database rights, 2023. OS 100023386.
 © Hawlfraint y Goron a hawliâu cronfa ddata, 2023. OS 100023386.

1:5000 Scale at A3
 1:5000 Graddfa ar A3

Legend / Eglurhad

-  20 mph by Order
20 mya drwy Orchymyn
-  Restricted Road (20 mph)
Ffordd Gyfyngedig (20 mya)
-  30 mph / mya
-  40 mph / mya
-  50 mph / mya
-  National Speed Limit applies
Terfyn Cyflymder Cenedlaethol yn berthnasol
-  Derestricted by Order (National Speed Limit applies)
Heb Gyfyngiad drwy Orchymyn (Terfyn Cyflymder Cenedlaethol yn berthnasol)
-  Roads subject to separate Orders
Ffyrdd sy'n destun Gorchmynion ar wahân
-  County Boundary / Ffin y Sir



THE FLINTSHIRE COUNTY COUNCIL (VARIOUS ROADS) (20MPH, 30MPH, 40MPH, 50MPH AND NATIONAL SPEED LIMITS, RESTRICTED AND DERESTRICTED ROADS) (AMENDMENT 1) ORDER 2023.
GORCHMYN (FFYRDD AMRYWIOL) (20MYA, 30MYA, 40MYA, 50MYA A'R TERFYNAU CYFLYMDER CENEDLAETHOL, FFYRDD CYFYNGEDIG A FFYRDD HEB GYFYNGIAD) (GWELLIANT 1) CYNGOR SIR Y FFLINT 2023.

**Sheet
H12
Dalen**

Sheet Revision Number: **2**
 Rhif Adolgiad Y Ddalen:
 Sheet Active from: **xx/xx/20xx**
 Dalen yn weithredol o: