

## RHYBUDD O WNEUD

### **Gorchymyn Cyngor Sir y Fflint (B5125 Penarlâg, Carmel, Sealand Ffrith a Ysceifiog) (Terfyn Cyflymder 20mya) 2023**

Mae Cyngor Sir y Fflint yn rhoi rhybudd trwy hyn bod wedi gwneud wedi gwneud Gorchymyn ar 19 Medi 2023 drwy arfer ei bwerau dan Adran 84 Deddf Rheoleiddio Traffig Ffyrdd 1984, a'r holl bwerau galluogi eraill, a fydd yn:-

- a) Gosod terfyn cyflymder o 20mya ar y darnau o ffordd a nodir yn yr Atodlenni i'r hysbysiad hwn.

### **ATODLEN Terfyn Cyflymder 20mya**

#### **Ysceifiog**

**Ffordd Pentre, Ysceifiog**, o bwynt 10 metr i'r gorllewin o'i chyffordd gyda Ffordd Gledlom, Ysceifiog, am bellter o 28 metr, i gyfeiriad y gorllewin

#### **Penarlâg**

**B5125 Penarlâg i Frychdyn**: o bwynt 20 metr i'r de ddwyrain o'i chyffordd gyda Moor Lane am bellter o 80 metr tua'r de ddwyrain.

#### **Carmel**

**Ffordd Carmel**: O bwynt 50 metr i'r gorllewin o'i gyffordd deheuol â'r ffordd gyffiniol rhwng Ffordd Carmel a'r A5026 am bellter o 233 metr tua'r dwyrain

**Ffordd ddiennw yn arwain at fferm Gorsedd**: am ei hyd cyfan

**Pennant View, Druids Close, Osprey Court a The Orchard**: am eu hyd cyfan

#### **Ffrith**

**Cymau Lane**: O'i gyffordd â'r Stryd Fawr am bellter o 55 metr tua'r de orllewin.

**B5101 Ffrith**: o'i chyffordd efo Cymau Lane, am bellter o 62 metr i'r cyfeiriad mwyaf gogledd orllewinol.

#### **Old Sealand Road**

Old Sealand Road: o bwynt 180 metr i'r de-ddwyrain o'i chyffordd â Seahill Road am bellter o 38 metr.

Os ydych yn dymuno gweld copi o'r Hysbysiad hwn, y Gorchymyn a ddaw i rym ar 19 Medi 2023, cynlluniau'n dangos y ffyrdd a effeithir arnynt gan y Gorchymyn a datganiad o resymau'r cyngor dros y Gorchymyn, yn ystod oriau agor arferol y manau canlynol:-

1. Cei Connah yn Cysylltu, Wepre Drive, Cei Connah, Sir y Fflint, CH5 4HA

2. Treffynnon yn Cysylltu, Hen Neuadd y Dref, Stryd Fawr, Treffynnon, CH8 7TD
3. Bwcle yn Cysylltu, Llyfrgell Bwcle, Y Precinct, Bwcle, Sir y Fflint CH7 2EF
4. Yr Wyddgrug yn Cysylltu, Llyfrgell yr Wyddgrug, Earl Road, Yr Wyddgrug, CH7 1AP
5. Canolfan Sir y Fflint yn Cysylltu, Church Street, y Fflint, CH6 5BD

Ac ar-lein ar ein gwefan [www.siryfflint.gov.uk](http://www.siryfflint.gov.uk) > Preswylwyr > Ffyrdd, Strydoedd a Theithio > Gorchymyn Rheoleiddio Traffig neu fe allwch wneud cais am gopi o'r dogfennau drwy anfon e-bost at [Streetscene@flintshire.gov.uk](mailto:Streetscene@flintshire.gov.uk) neu drwy ffonio 01352701234.



Katie Wilby,  
Prif Swyddog (Gwasanaethau Stryd a Thrafnidiaeth),  
Neuadd y Sir,  
Yr Wyddgrug  
Sir y Fflint.  
CH7 6NF  
Dydd Gwener 22 Medi 2023

**Date**

**8<sup>th</sup> December**

**2015**

**The Flintshire County Council  
(B5101 Ffrith)  
(30mph and 40 mph Speed Limit) Order 2015**

**ORDER**

**as within**

**Steve Jones  
Chief Officer (Streetscene)  
Flintshire County Council  
County Hall  
Mold  
Flintshire  
HT/T470311**

**The Flintshire County Council  
(B5101 Ffrith)  
(30mph and 40 mph Speed Limit) Order 2015**

The Flintshire County Council (hereinafter referred to as "the Council") in exercise of its powers under Section 84 of the Road Traffic Regulation Act 1984 (hereinafter referred to as the "Act of 1984") and all other enabling powers and after consultation with the Chief Officer of Police in accordance with the Act of 1984, hereby makes the following Orders:

1. In this Order except where otherwise stated any reference in this Order to a numbered Article or Schedule is a reference to the Article or Schedule bearing that number in this Order
2. No person shall drive any motor vehicle at a speed exceeding 30 miles per hour on the lengths of roads specified in the Schedule 1 to this Order.
3. No person shall drive any motor vehicle at a speed exceeding 40 miles per hour on the length of road specified in the Schedule 2 to this Order
4. The Interpretation Act 1978 shall apply for the interpretation of this Order as it applies for the interpretation of an Act of Parliament.
5. This Order shall come into operation on the 14<sup>th</sup> December 2015 and may be cited as The Flintshire County Council (B5101 Frith) (30 mph and 40 mph Speed Limit) Order 2015.

**SCHEDULE 1**  
**30MPH Speed Limit**

**Cymau Lane:** from its junction with High Street, for distance of 55 metres in a south-easterly direction.

**B5101 Ffrith:** from its junction with the Cymau Lane, for distance of 62 metres north-westerly direction

**SCHEDULE 2**  
**40MPH Speed Limit**

**B5101 Ffrith:** from a point 62 metres north-west of its junction with Cymau Lane to a point 176 metres south-east of Llanfynydd post office

**THE COMMON SEAL of FLINTSHIRE** )  
**COUNTY COUNCIL** was hereunto affixed this 8th )  
day of December 2015 in the presence of :- )

**CHAIR** *RJG*



*SJG*  
**SENIOR SOLICITOR/CHIEF OFFICER (GOVERNANCE)**

**Dated**

**14<sup>th</sup> May**

**2019**

**The Flintshire County Council  
(B5125 Chester Road and A5104 Broughton)  
(Restricted Road, 30mph, 40mph and 50mph Speed Limit) Order 2019**

**ORDER**

**as within**

**Stephen O Jones  
Chief Officer (Streetscene and Transportation)  
Flintshire County Council  
County Hall  
Mold  
Flintshire  
CH7 6NF**

**The Flintshire County Council**  
**(B5125 Chester Road and A5104 Broughton)**  
**(Restricted Road, 30mph, 40mph and 50mph Speed Limit) Order 2019**

The Flintshire County Council (hereinafter referred to as "the Council") in exercise of its powers under Sections 82(1)(a), 82(2)(b) and 84 and Part IV of Schedule 9 of the Road Traffic Regulation Act 1984 (hereinafter referred to as the "Act of 1984") and all other enabling powers and after consultation with the Chief Officer of Police in accordance with Part III of Schedule 9 to the Act of 1984, hereby makes the following Order:

1. In this Order except where otherwise stated any reference in this Order to a numbered Article or Schedule is a reference to the Article or Schedule bearing that number in this Order.
2. No person shall drive any motor vehicle at a speed exceeding 30 miles per hour on the length of road specified in the Schedule 1 to this Order.
3. The length of road specified in Schedule 2 to this Order shall become a restricted road for the purposes of Section 81 of the Act of 1984.
4. No person shall drive any motor vehicle at a speed exceeding 50 miles per hour on the lengths of road specified in the Schedule 3 to this Order and on N12 and O12.
5. No person shall drive any motor vehicle at a speed exceeding 40 miles per hour on the lengths of road specified in the Schedule 4 to this Order.
6. The Order revokes The Flintshire County Council (B5125 Hawarden to Broughton) (Restricted Road, 30mph and 50mph Speed Limit) Order 2015 and The Flintshire County Council (A5104 and B5125 Broughton to Saltney) (Speed Limit) Order 2012, in its entirety.
7. The Interpretation Act 1978 shall apply for the interpretation of this Order as it applies for the interpretation of an Act of Parliament.
8. This Order shall come into operation on the 31st May 2019 and may be cited as The Flintshire County Council (B5125 Chester Road and A5104 Broughton) (Restricted Road, 30mph, 40mph and 50 mph Speed Limit) Order 2019.

**SCHEDULE 1**  
**30MPH SPEED LIMIT**

**B5125 Hawarden to Broughton:** from a point 20 metres south east of its junction with Moor Lane, Hawarden for a distance of 80 metres in a Westerly direction.

**SCHEDULE 2**  
**Restricted Road**

**B5125 Hawarden to Broughton:** from a point 20 metres south east of its junction with Moor Lane, Hawarden to a point 261 metres in a Westerly direction.

**SCHEDULE 3**  
**50MPH SPEED LIMIT**

**B5125 Chester Road, Broughton:** from a point 100 metres south east of its junction with Moor Lane, Hawarden to a point 100 metres North west of its junction with the A5104 as shown on N12 and O12.

And

**A5104 Bretton to Saltney:** from a point 160 metres east of its junction with Broughton Mills Lane, Bretton in an easterly direction to a point 96 metres west of its junction with B5129, Saltney Ferry Road as shown on N12 and O12.

**SCHEDULE 4**  
**40MPH SPEED LIMIT**

**A5104 Broughton to Bretton:** from a point 116 metres north east of its junction with Queens Way, Broughton in an easterly direction to a point 160 metres east of its junction with Broughton Mills Lane, Bretton.

**B5125 Broughton:** From its junction with the A5104, for a distance of 100 metres in a north westerly direction.

THE COMMON SEAL of FLINTSHIRE )  
COUNTY COUNCIL was hereunto affixed this )  
14th day of May 2019 in the presence of :- )

CHAIR *Marion Bateman.*

LEGAL SERVICES MANAGER *STO*  
~~SENIOR SOLICITOR/CHIEF OFFICER (GOVERNANCE)~~







**Gorchymyn Cyngor Sir y Fflint  
(Crecas Lane, Ffordd Y Faenol Fach, Grange Lane a Ddreiniog Road, Carmel)  
(Terfyn Cyflymder 20mya) 2023**

**GORCHYMYN**

**fel y nodir oddi mewn**



**Katie Wilby  
Prif Swyddog (Gwasanaethau Stryd a Thrafnidiaeth)  
Cyngor Sir y Fflint  
Neuadd y Sir  
Yr Wyddgrug  
Sir y Fflint  
CH7 6NF**

**Gorchymyn Cyngor Sir y Fflint**  
**(Crecas Lane, Ffordd Y Faenol Fach, Grange Lane a Ddreiniog Road, Carmel)**  
**(Terfyn Cyflymder 20mya) 2023**

Mae Cyngor Sir y Fflint (y cyfeirir ato o hyn ymlaen fel "y Cyngor") wrth ddefnyddio'i bwerau dan Adran 84 Deddf Rheoleiddio Traffig Ffyrdd 1984 (y cyfeirir ati o hyn ymlaen fel "Deddf 1984") a phob pŵer galluogi arall ac ar ôl ymgynghori â Phrif Swyddog yr Heddlu yn unol â Rhan III Atodlen 9 Deddf 1984, yn gwneud y Gorchymyn canlynol:

- a) Ac eithrio lle nodir yn wahanol, mae unrhyw gyfeiriad yn y Gorchymyn hwn at Erthygl neu Atodlen â rhif yn gyfeiriad at yr Erthygl neu'r Atodlen sy'n dwyn y rhif hwnnw yn y Gorchymyn hwn.
- b) Ni chaiff unrhyw berson yrru unrhyw gerbyd modur ar gyflymder uwch na 20 milltir yr awr ar y darn o ffordd a nodir yn Atodlen y Gorchymyn hwn.
- c) Bydd Deddf Dehongli 1978 yn berthnasol ar gyfer dehongliad y Gorchymyn hwn gan ei fod yn berthnasol ar gyfer dehongli Deddf Seneddol.
- d) Bydd y Gorchymyn hwn yn dod i rym ar 19 Medi 2023 ac fe'i adnabyddir fel Gorchymyn Cyngor Sir y Fflint (Crecas Lane, Ffordd Y Faenol Fach, Grange Lane a Ddreiniog Road, Carmel) (Terfyn Cyflymder 20mya) 2023

**ATODLEN**  
**Terfyn Cyflymder 20mya**

**Crecas Lane, Carmel**, o'i chyffordd â'r A5026, Ffordd Holway ar ei hyd gyfan.

**Ddreiniog Road, Carmel**, o'i chyffordd â Ffordd Carmel ar ei hyd gyfan.

**Grange Lane, Carmel**, o'i chyffordd â'r A5026, Ffordd Holway ar ei hyd gyfan.

**Ffordd Y Faenol Fach, Carmel**, o'i chyffordd Grange Lane ar ei hyd gyfan.

**GOSODWYD SÊL GYFFREDIN CYNGOR**  
**SIR Y FFLINT** ar y 19  
diwrnod hwn o Medi 2023 ym mhresenoldeb:-

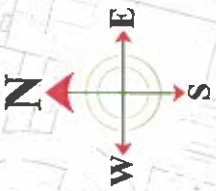
**Y CADEIRYDD**

**PRIF-SWYDDOG (LLYWODRAETHU)**

**RHEOLWR Y GWASANAETHAU CYFREITHIOL**

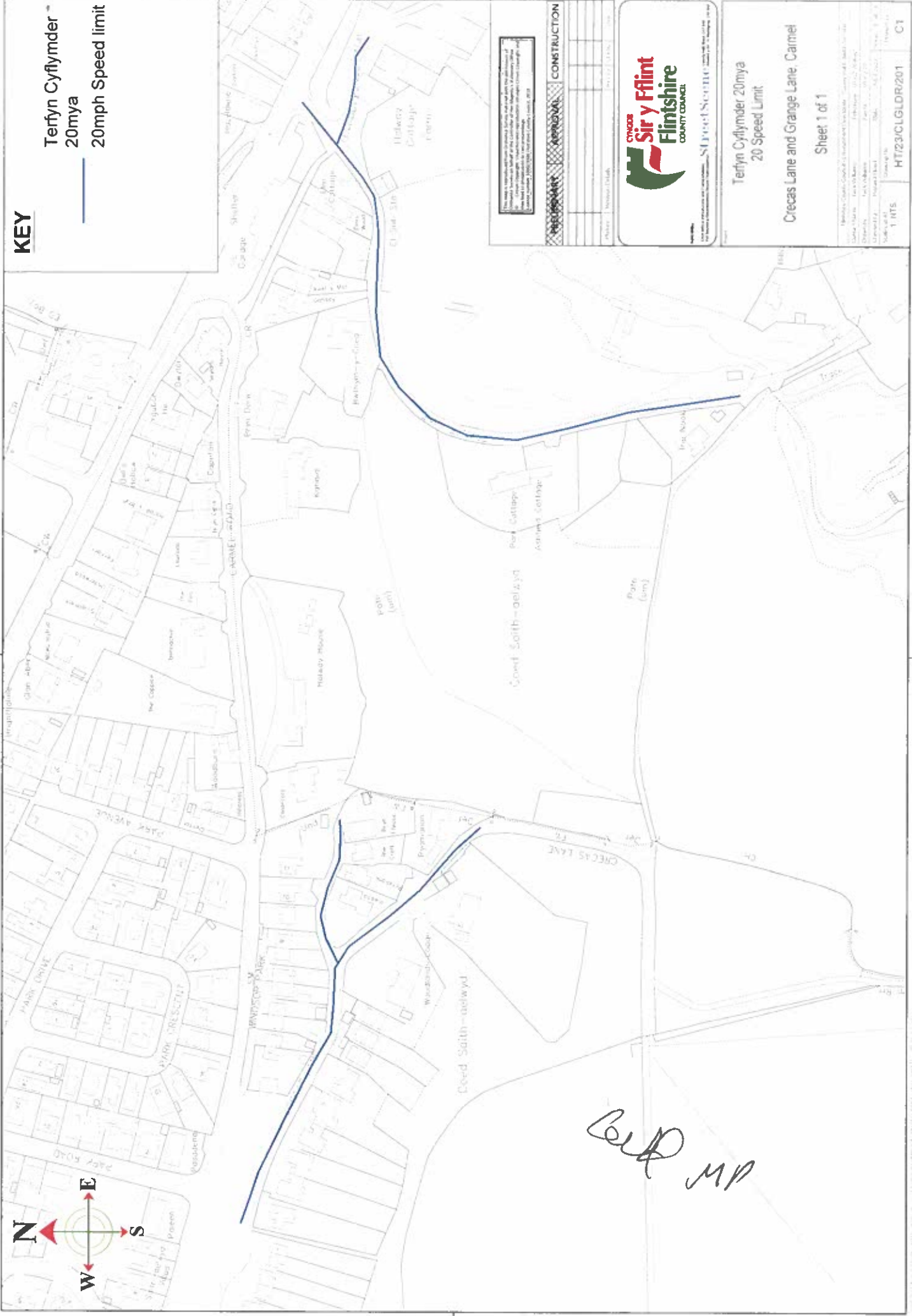
**UWCH-GYFREITHIWR**





**KEY**

Terlyn Cyflymder ~  
20mya  
20mph Speed limit



This document is the property of Sir y Fflint Flintshire County Council. It is to be used only for the purposes for which it is issued. It is not to be reproduced, stored in a retrieval system, or transmitted in any form or by any means, electronic, mechanical, photocopying, recording, or by any information storage and retrieval system, without the prior written permission of Sir y Fflint Flintshire County Council.

APPROVAL		CONSTRUCTION	
Author	Author Date	Start Date	End Date



Terlyn Cyflymder 20mya  
20 Speed Limit

Creclas Lane and Grange Lane, Carmel

Sheet 1 of 1

1 HTS HT/23/CLGLDR/201 CT





**Terfyn Cyflymder  
20mya  
20mph Speed limit**

**KEY**



**PRELIMINARY APPROVAL CONSTRUCTION**

**COUNCIL Sir y Fflint Flintshire COUNTY COUNCIL**

**StreetScene**

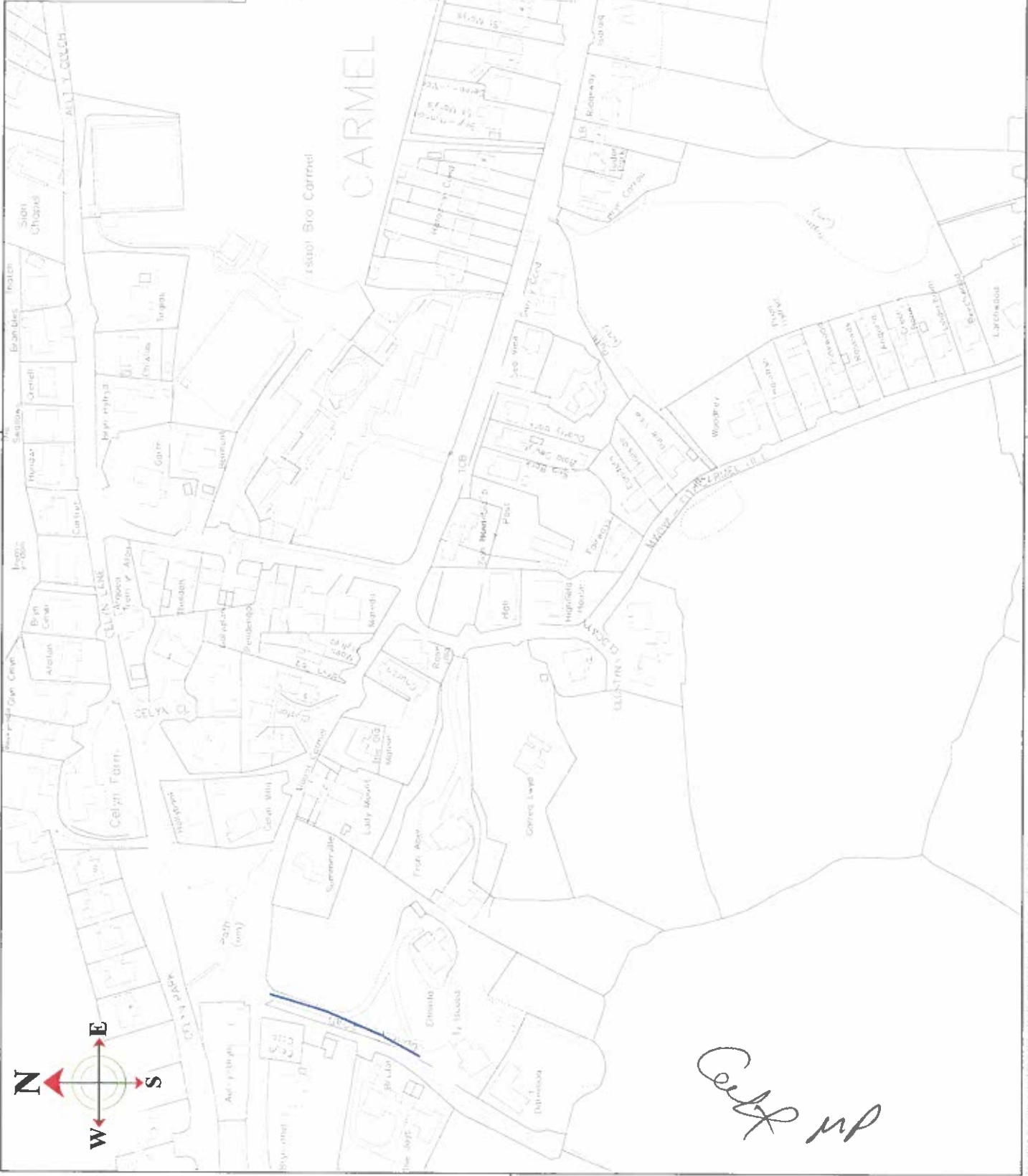
Terfyn Cyflymder 20mya  
20 Speed Limit  
Ddreiniog Road, Carmel

Sheet 1 of 1

HT/23/DDR/201

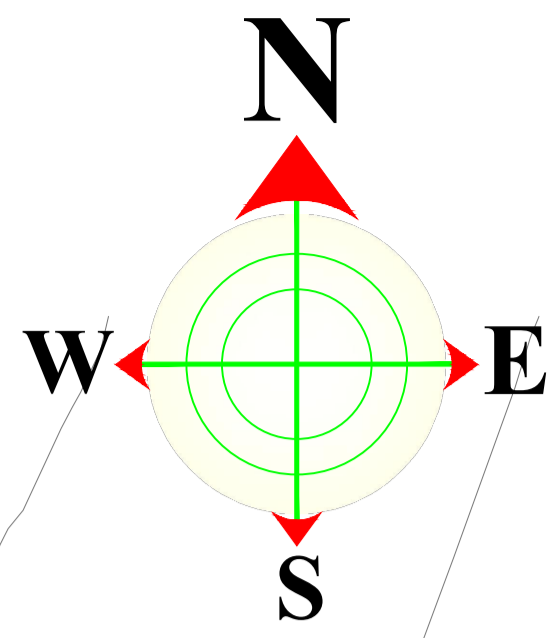
1 NTS

CT



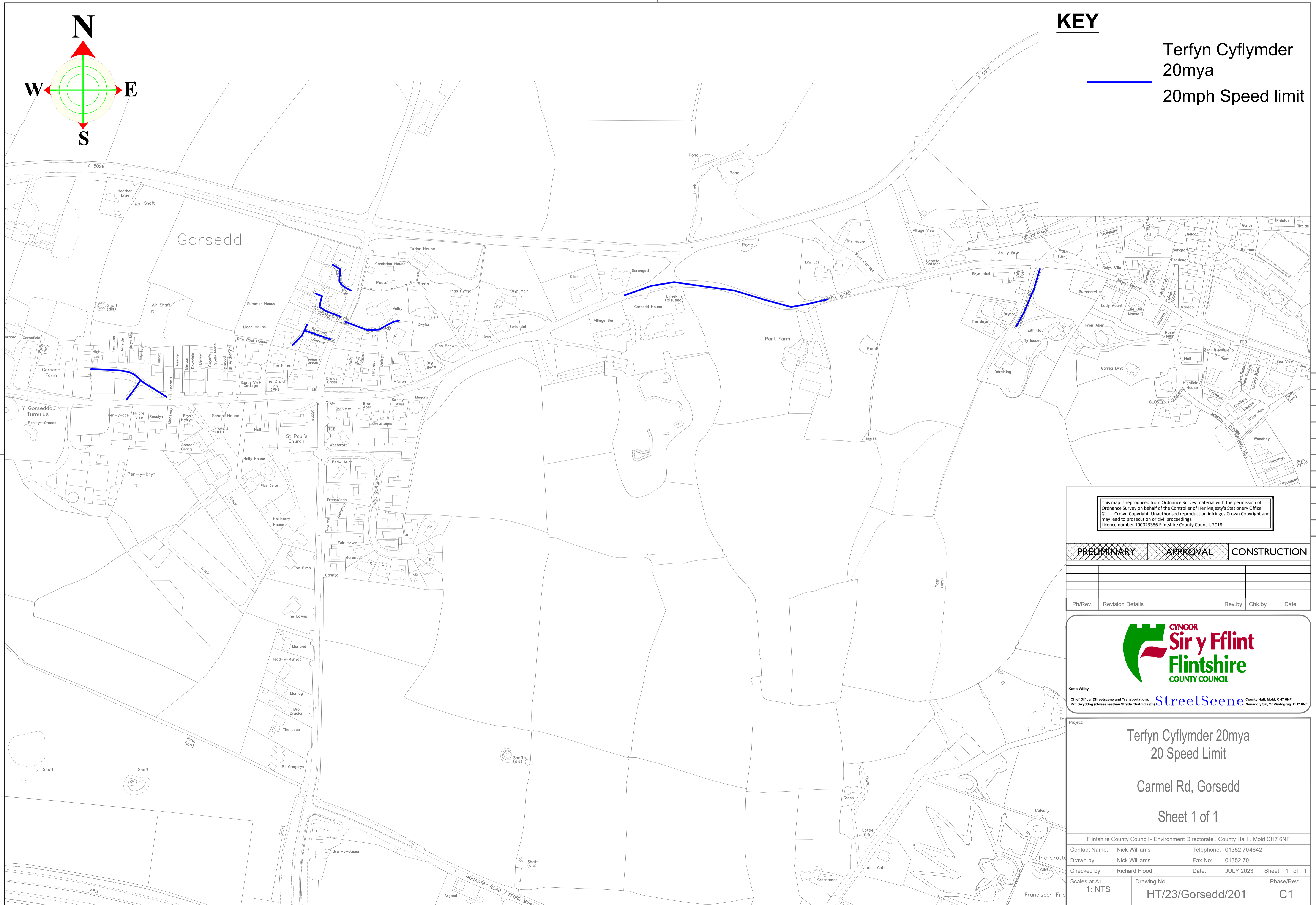
*Coff mp*





# KEY

Terfyn Cyflymder  
20mya  
20mph Speed limit



This map is reproduced from Ordnance Survey material with the permission of Ordnance Survey on behalf of the Controller of Her Majesty's Stationery Office.  
© Crown Copyright. Unauthorised reproduction infringes Crown Copyright and may lead to prosecution or civil proceedings.  
Licence number 100023386.Flintshire County Council, 2018.

PRELIMINARY    APPROVAL    CONSTRUCTION

PH/Rev.	Revision Details	Rev.by	Chk.by	Date



Katie Wilby  
Chief Officer (Streetscene and Transportation)  
Prif Swyddog (Gwasanaethau Stryd a Thrafnidiaeth)  
StreetScene  
County Hall, Mold, CH7 6NF  
Heuadd y Sir, Yr Wyddgrug, CH7 6NF

Terfyn Cyflymder 20mya  
20 Speed Limit

Carmel Rd, Gorsedd

Sheet 1 of 1


Flintshire County Council - Environment Directorate , County Hall I , Mold CH7 6NF			
Contact Name:	Nick Williams	Telephone:	01352 704642
Drawn by:	Nick Williams	Fax No:	01352 70
Checked by:	Richard Flood	Date:	JULY 2023
Scales at A1:	1: NTS	Drawing No:	HT/23/Gorsedd/201
Phase/Rev:	C1	Sheet	1 of 1



**Gorchymyn Cyngor Sir y Fflint  
(B5101 – Ffrith)  
(Terfyn Cyflymder 20mya a 40mya) 2023**

**GORCHYMYN**

**fel y nodir oddi mewn**



**Katie Wilby  
Prif Swyddog (Gwasanaethau Stryd a Thrafnidiaeth)  
Cyngor Sir y Fflint  
Neuadd y Sir  
Yr Wyddgrug  
Sir y Fflint  
CH7 6NF**

**Gorchymyn Cyngor Sir y Fflint  
(B5101 – Ffrith)  
(Terfyn Cyflymder 20mya a 40mya) 2023**

Mae Cyngor Sir y Fflint (y cyfeirir ato o hyn ymlaen fel "y Cyngor") wrth ddefnyddio'i bwerau dan Adran 84 a Rhan IV o Atodlen 9 Deddf Rheoleiddio Traffig Ffyrdd 1984 (y cyfeirir ati o hyn ymlaen fel "Deddf 1984") a phob pŵer galluogi arall ac ar ôl ymgynghori â Phrif Swyddog yr Heddlu yn unol â Rhan III Atodlen 9 Deddf 1984, yn gwneud y Gorchymyn canlynol:

- a) Ni chaiff unrhyw berson yrru unrhyw gerbyd modur yn gyflymach na 20 milltir yr awr ar y darn o ffordd a nodir yn Atodlen 1 y Gorchymyn hwn.
- b) Ni chaiff unrhyw berson yrru unrhyw gerbyd modur yn gyflymach na 40 milltir yr awr ar y darn o ffordd a nodir yn Atodlen 2 y Gorchymyn hwn.
- c) Y Gorchymyn yn dirymu Gorchymyn Cyngor Sir y Fflint (B5101 Ffrith) (Terfyn Cyflymder 30mya a 40mya) 2015 yn ei gyfanrwydd.
- d) Bydd Deddf Dehongli 1978 yn berthnasol ar gyfer dehongliad y Gorchymyn hwn gan ei fod yn berthnasol ar gyfer dehongli Deddf Seneddol.
- e) Bydd y Gorchymyn hwn yn dod i rym ar 19 Medi 2023 ac fe'i adnabyddir fel Gorchymyn Cyngor Sir y Fflint (Terfyn Cyflymder 20mya a 40mya) 2023

**ATODLEN 1  
Terfyn Cyflymder 20mya**

**Lôn Cymau:** o'i gyffordd â'r Stryd Fawr am bellter o 55 metr tua'r de-ddwyrain.

**B5101 Ffrith:** o'i gyffordd â Lôn Cymau am bellter o 62 metr tua'r gogledd-orllewin.

**ATODLEN 2  
Terfyn Cyflymder 40mya**

**B5101 Ffrith:** o bwynt 62 metr i'r gogledd-orllewin o'i gyffordd â Lôn Cymau hyd at bwynt 176 metr i'r de-ddwyrain o swyddfa bost Llanfynydd.

**GOSODWYD SÊL GYFFREDIN CYNGOR  
SIR Y FFLINT ar y 19  
diwrnod hwn o Medi 2023 ym mhresenoldeb:-**

**Y CADEIRYDD**



**PRIF SWYDDOG (LLYWODRAETHU)**

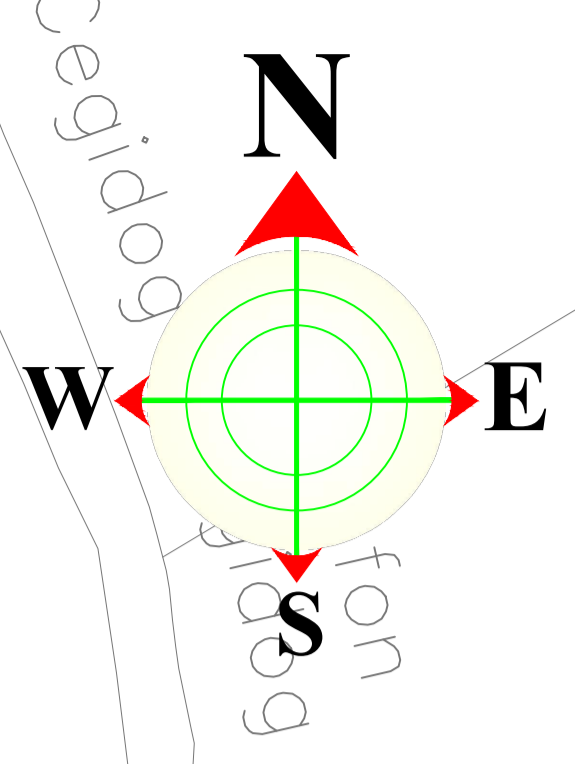
**RHEOLWR Y GWASANAETHAU CYFREITHIOL**

**UWCH GYFREITHIWR**





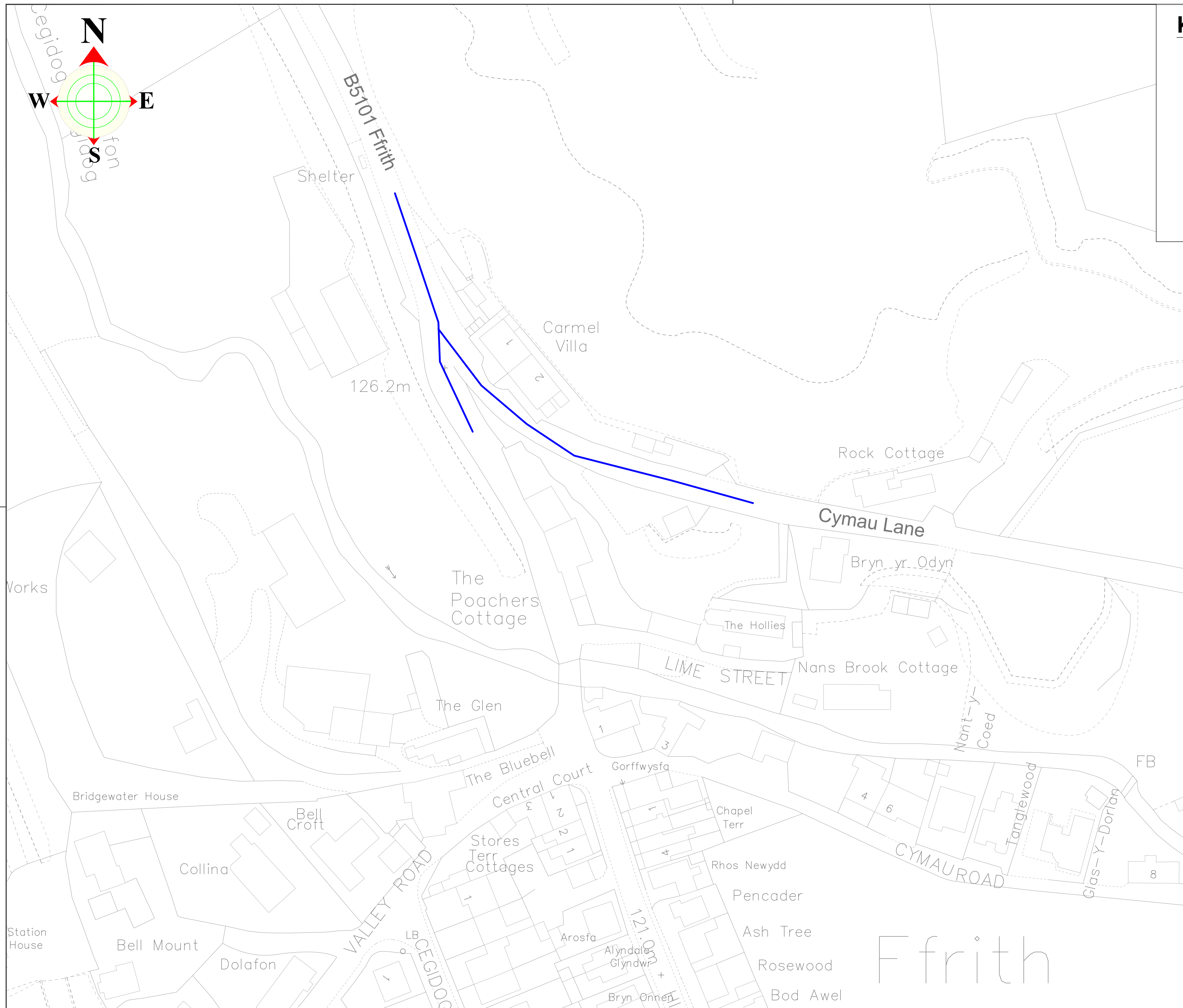




**KEY**

Terfyn Cyflymder  
20mya

20mph Speed limit



This map is reproduced from Ordnance Survey material with the permission of Ordnance Survey on behalf of the Controller of Her Majesty's Stationery Office. © Crown Copyright. Unauthorised reproduction infringes Crown Copyright and may lead to prosecution or civil proceedings. Licence number 100023386. Flintshire County Council, 2018.

PRELIMINARY	APPROVAL	CONSTRUCTION
-------------	----------	--------------

Ph/Rev.	Revision Details	Rev.by	Chk.by	Date



**StreetScene** County Hall, Mold, CH7 6NF  
Hwadd y Sir, Yr Wyddgrug, CMT 6NF

Project:  
Terfyn Cyflymder 20mya  
20 Speed Limit  
B5101 Frith and Cymau Lane, Ffrith  
Sheet 1 of 1

Flintshire County Council - Environment Directorate, County Hall 1, Mold CH7 6NF		
Contact Name:	Nick Williams	Telephone: 01352 704642
Drawn by:	Nick Williams	Fax No: 01352 70
Checked by:	Richard Flood	Date: July 2023
Scales at A1:	Drawing No:	Phase/Rev:
1: NTS	HT/23/Ffrith/201	C1

**Gorchymyn Cyngor Sir y Fflint  
(A5104 a B5125 Penarlâg i Frychdyn) (50mya, Ffordd Gyfyngedig a Therfyn  
Cyflymder 20mya) 2023**

**GORCHYMYN**

**fel y nodir oddi mewn**

**Katie Wilby  
Prif Swyddog (Gwasanaethau Stryd a Thrafnidiaeth)  
Cyngor Sir y Fflint  
Neuadd y Sir  
Yr Wyddgrug  
Sir y Fflint  
CH7 6NF**

**Gorchymyn Cyngor Sir y Fflint  
(A5104 a B5125 Penarlâg i Frychdyn) (Ffordd Gyfyngedig, 20mya, 40mya and  
50mya Therfyn Cyflymder) 2023**

Mae Cyngor Sir y Fflint (y cyfeirir ato o hyn ymlaen fel y "Cyngor") wrth ddefnyddio'i bwerau dan Adran 81, 82, ac 84 a Rhan IV o Atodlen 9 Deddf Rheoleiddio Traffig Ffyrdd 1984 (y cyfeirir ato o hyn ymlaen fel "Deddf 1984") a phob pŵer galluogi arall ac ar ôl ymgynghori â Phrif Swyddog yr Heddlu yn unol â Rhan III Atodlen 9 Deddf Gorchymyn 1984, yn gwneud y Gorchymyn canlynol:

- a) Ni chaiff unrhyw berson yrru unrhyw gerbyd modur ar gyflymder uwch na 20 milltir yr awr ar y darn o ffordd a nodir yn Atodlen 1 y Gorchymyn hwn.
- b) Bydd y ffordd a nodir yn Atodlen 2 y Gorchymyn hwn bellach yn Ffordd Gyfyngedig at ddibenion Adran 81 o Ddeddf 1984.
- c) Ni chaiff unrhyw berson yrru unrhyw gerbyd modur ar gyflymder uwch na 50 milltir yr awr ar y darn o ffordd a nodir yn Atodlen 3 y Gorchymyn hwn.
- d) Dim chaiff neb yrru unrhyw gerbyd modur yn gyflymach na 40 milltir yr awr ar y darnau o ffordd a bennir yn Atodlen 4 i'r Gorchymyn hwn.
- e) Y Gorchymyn yn dirymu yn dirymu Gorchymyn 2015 Cyngor Sir y Fflint (B5125 Penarlâg i Frychdyn) (Ffordd Gyfyngedig, Therfyn Cyflymder 30mya a 50mya), yn ei gyfanwydd.
- f) Bydd Deddf Dehongli 1978 yn berthnasol ar gyfer dehongliad y Gorchymyn hwn gan ei fod yn berthnasol ar gyfer dehongli Deddf Seneddol.
- g) Bydd y Gorchymyn hwn yn dod i rym ar 19 Medi 2023 ac fe'i adnabyddir fel Gorchymyn Cyngor Sir y Fflint (A5104 a B5125 Penarlâg i Frychdyn) (Ffordd Gyfyngedig, 20mya, 40mya and 50mya Therfyn Cyflymder) 2023

**ATODLEN 1  
Terfyn Cyflymder 20MYA**

**B5125 Penarlâg i Frychdyn:** O bwynt 20 metr i'r de ddwyrain o'i chyffordd gyda Moor Lane am bellter o 80 metr tua'r de ddwyrain.

**ATODLEN 2  
Ffordd Gyfyngedig**

**A5104 Penarlâg i Frychdyn:** O bwynt 20 metr i'r de ddwyrain o'i chyffordd â Moor Lane i bwynt 261 metr tua'r gorllewin.

**ATODLEN 3**  
**Terfyn Cyflymder 50mya**

**B5125 Chester Road, Brychdyn:** o bwynt 100 metr i'r de-ddwyrain o'i chyffordd â Moor Lane, Penarlâg i bwynt 100 metr i'r gogledd-orllewin o'i chyffordd â'r A5104.

Ac

**A5104 Bretton i Saltney:** o bwynt 160 metr i'r dwyrain o'i chyffordd â Broughton Mills Lane, Bretton tua'r dwyrain i bwynt 96 metr i'r gorllewin o'i chyffordd â'r B5129, Saltney Ferry Road.

**ATODLEN 4**  
**Terfyn Cyflymder 40mya**

**A5104 Brychdyn i Bretton:** o bwynt 116 metr i'r gogledd-ddwyrain o'i chyffordd â Queens Way, Brychdyn tua'r dwyrain i bwynt 160 metr i'r dwyrain o'i chyffordd â Broughton Mills Lane, Bretton.

**B5125 Brychdyn:** O'i chyffordd gyda'r A5104, am bellter o 100 metr tua'r gogledd orllewin.

**GOSODWYD SÊL GYFFREDIN CYNGOR**  
**SIR Y FFLINT** ar y 19  
diwrnod hwn o Medi 2023 ym mhresenoldeb:-

)  
)  
)


**Y CADEIRYDD**



**PRIF SWYDDOG (LLYWODRAETHU)**

**RHEOLWR Y GWASANAETHAU CYFREITHIOL**

**UWCH GYFREITHIWR**

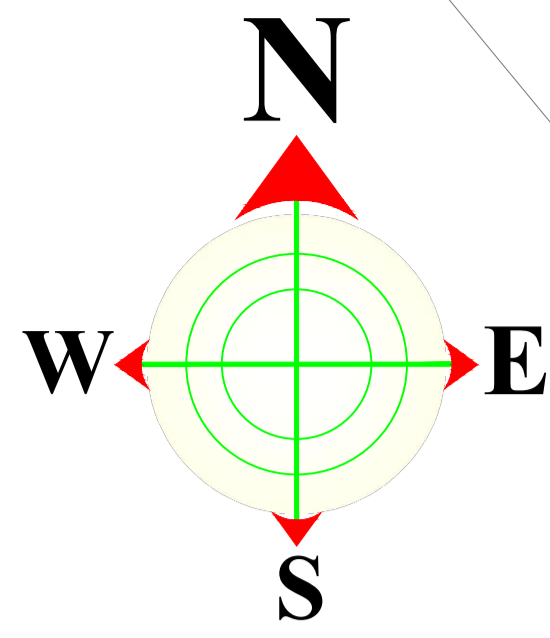






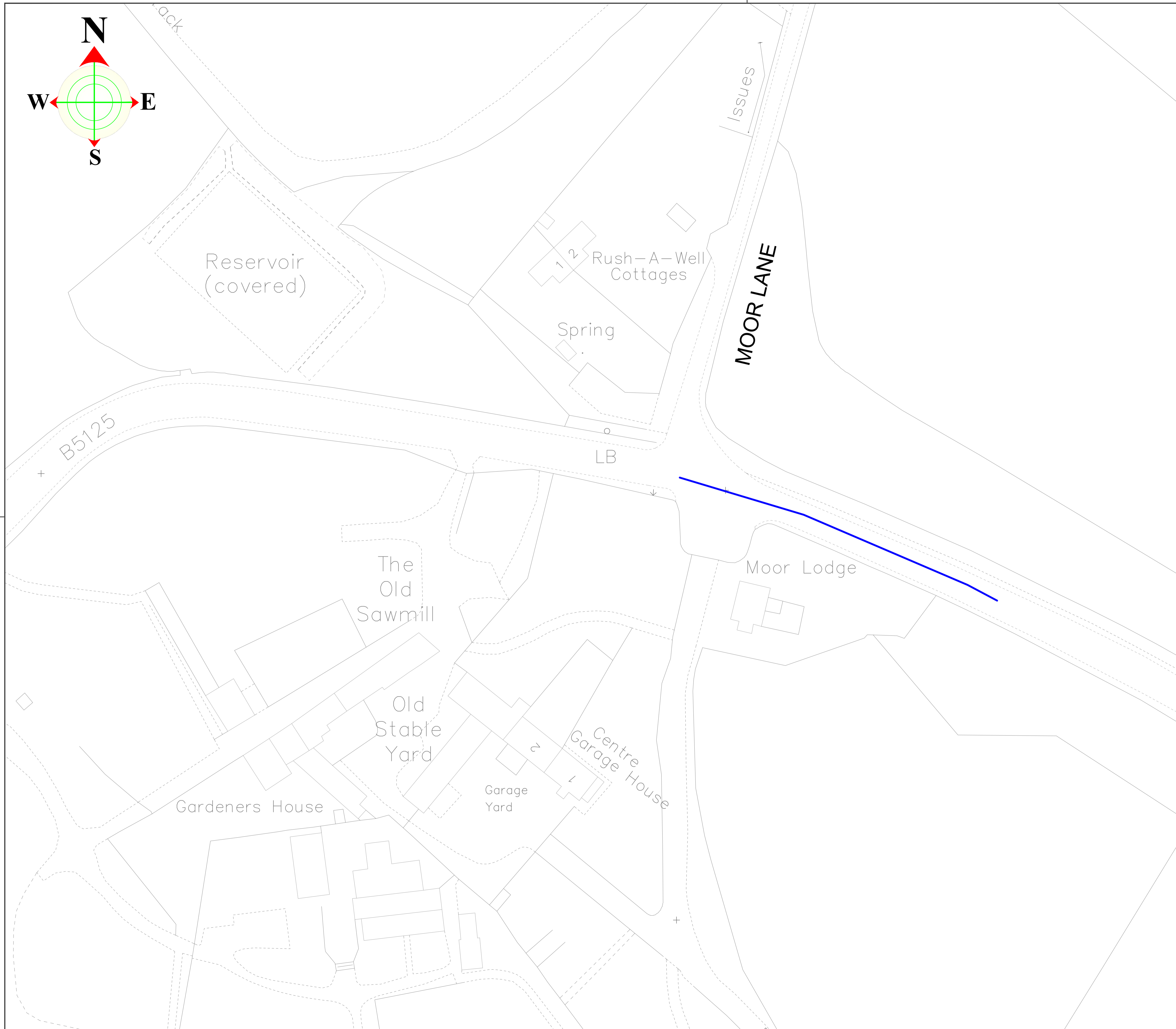






**KEY**

- Terfyn Cyflymder 20mya
- 20mph Speed limit



This map is reproduced from Ordnance Survey material with the permission of Ordnance Survey on behalf of the Controller of Her Majesty's Stationery Office. © Crown Copyright. Unauthorised reproduction infringes Crown Copyright and may lead to prosecution or civil proceedings. Licence number 100023386. Flintshire County Council, 2018.

PRELIMINARY	APPROVAL	CONSTRUCTION
-------------	----------	--------------


PH/Rev.	Revision Details	Rev.by	Chk.by	Date



Katie Wilby  
Chief Officer (Streetscene and Transportation)  
Prif Swyddog (Gwasanaethau Stryd a Thrafnidiaeth) **StreetScene** County Hall, Mold, CH7 6NF  
Heuadd y Sir, Yr Wyddgrug, CH7 6NF

Project:  
 Terfyn Cyflymder 20mya  
 20 Speed Limit  
 B5125 Hawarden  
 Sheet 1 of 1

Flintshire County Council - Environment Directorate, County Hall 1, Mold CH7 6NF			
Contact Name:	Nick Williams	Telephone:	01352 704642
Drawn by:	Nick Williams	Fax No:	01352 70
Checked by:	Richard Flood	Date:	JULY 2023
Sheet	1 of 1	Phase/Rev:	C1
Scales at A1: 1: NTS	Drawing No: HT/23/Hawarden/201		



**Gorchymyn Cyngor Sir y Fflint  
(Sealand Road, Seahill Road ac Old Sealand Road, Sealand)  
(Terfyn Cyflymder 20mya, 40mya a 50mya) 2023**

**GORCHYMYN**

**fel y nodir oddi mewn**

**Katie Wilby  
Prif Swyddog (Gwasanaethau Stryd a Thrafnidiaeth)  
Cyngor Sir y Fflint  
Neuadd y Sir  
Yr Wyddgrug  
Sir y Fflint  
CH7 6NF**

**Gorchymyn Cyngor Sir y Fflint  
(Sealand Road, Seahill Road ac Old Sealand Road, Sealand)  
(Terfyn Cyflymder 20mya, 40mya a 50mya) 2023**

Mae Cyngor Sir y Fflint (y cyfeirir ato o hyn ymlaen fel "y Cyngor") wrth ddefnyddio'i bwerau dan Adran 84 a Rhan IV o Atodlen 9 Deddf Rheoleiddio Traffig Ffyrdd 1984 (y cyfeirir ati o hyn ymlaen fel "Deddf 1984") a phob pŵer galluogi arall ac ar ôl ymgynghori â Phrif Swyddog yr Heddlu yn unol â Rhan III Atodlen 9 Deddf 1984, yn gwneud y Gorchymyn canlynol:

- a) Ni chaiff unrhyw berson yrru unrhyw gerbyd modur yn gyflymach na 20 milltir yr awr ar y darn o ffordd a nodir yn Atodlen 1 y Gorchymyn hwn.
- b) Ni chaiff unrhyw berson yrru unrhyw gerbyd modur yn gyflymach na 40 milltir yr awr ar y darn o ffordd a nodir yn Atodlen 2 y Gorchymyn hwn.
- c) Ni chaiff unrhyw berson yrru unrhyw gerbyd modur yn gyflymach na 50 milltir yr awr ar y darn o ffordd a nodir yn Atodlen 3 y Gorchymyn hwn.
- d) Y Gorchymyn yn dirymu Gorchymyn Cyngor Sir y Fflint (Sealand Road, Seahill Road ac Old Sealand Road, Sealand) (Terfyn Cyflymder) 2015 yn ei gyfanrwydd.
- e) Bydd Deddf Dehongli 1978 yn berthnasol ar gyfer dehongliad y Gorchymyn hwn gan ei fod yn berthnasol ar gyfer dehongli Deddf Seneddol.
- f) Ac eithrio lle nodir yn wahanol, mae unrhyw gyfeiriad yn y Gorchymyn hwn at Erthygl neu Atodlen â rhif yn gyfeiriad at yr Erthygl neu'r Atodlen sy'n dwyn y rhif hwnnw yn y Gorchymyn hwn.
- g) Bydd y Gorchymyn hwn yn dod i rym ar 19 Medi 2023 ac fe'i adnabyddir fel Gorchymyn Cyngor Sir y Fflint (Sealand Road, Seahill Road ac Old Sealand Road, Sealand) (Terfyn Cyflymder 20mya, 40mya a 50mya) 2023

**ATODLEN 1  
Terfyn Cyflymder 20mya**

**Old Sealand Road:** o bwynt 180 metr i'r de-ddwyrain o'r gyffordd â Seahill Road am bellter o 38 metr

**ATODLEN 2  
Terfyn Cyflymder 40mya**

**Old Sealand Road:** o'r gyffordd â'r A548 Sealand Road i'r gyffordd â Seahill Road am bellter o 162 metr.

**Seahill Road:** o'i chyffordd ag Old Sealand Road i ffin Sir y Fflint â Gorllewin Swydd Gaer a Chaer pwynt tua 266 metr i'r gogledd-ddwyrain o'i chyffordd ag Elm Tree Road

**ATODLEN 3**  
**Terfyn Cyflymder 50mya**

**A548 Sealand Road:** o bwynt 150 metr i'r dwyrain o'i chyffordd â Manor Road, tua'r dwyrain i ffin Sir y Fflint â Gorllewin Swydd Gaer a Caer.

**GOSODWYD SÊL GYFFREDIN CYNGOR**  
**SIR Y FFLINT** ar y 19  
diwrnod hwn o Medi 2023 ym mhresenoldeb:-

)  
)  
)



**Y CADEIRYDD** 

~~PRIF SWYDDOG (LLYWOBRAETHU)~~

**RHEOLWR Y GWASANAETHAU CYFREITHIOL**

**UWCH GYFREITHIWR**











**Gorchymyn Cyngor Sir y Fflint  
(B5125 Penarlâg, Carmel a Ysceifiog)  
(Terfyn Cyflymder 20mya) 2023**

**DATGANIAD O'R RHESYMAU DROS GYNNIG I WNEUD Y GORCHYMYN**

Bydd Llywodraeth Cymru yn cyflwyno terfyn cyflymder 20mya diofyn cenedlaethol ar bob ffordd gyfyngedig yng Nghymru o 17 Medi 2023.

Mae ffyrdd cyfyngedig fel arfer wedi'u lleoli mewn ardaloedd preswyl ac adeiledig ac mae ganddynt system o oleuadau stryd.

Mae'r Awdurdod yn adolygu'r holl derfynau cyflymder yn y sir, mewn perthynas â'u haddasrwydd i'r ddeddfwriaeth ac mae'r ffyrdd a restrir uchod yn ffurfio rhan o hyn.

Mae'r ffyrdd a nodwyd yn y Gorchymyn Rheoleiddio Traffig arfaethedig hwn mewn ardal ymylol heb oleuadau stryd ar eu hyd. Felly, cynigir Gorchymyn Rheoleiddio Traffig 20mya, gan fod y ffyrdd hyn yn cefnogi'r meini prawf ar gyfer y terfyn cyflymder a awgrymwyd.

Mae'r Awdurdod yn parhau â'i gyfrifoldeb i ystyried darpariaeth symudiad cyfleus a diogel cerbydau modur a thraffig arall, ac mae'r mesurau a gynigir yn ceisio sicrhau bod y perygl yn cael ei leihau i bobl sy'n defnyddio'r ffordd yn ogystal â gwella amwynderau yn yr ardal.

Manylir ar y cynigion yn yr Hysbysiad Cyhoeddus ac yn y Gorchymynion Drafft arfaethedig.



Katie Wilby,  
Cyngor Sir y Fflint,  
Prif Swyddog (Gwasanaethau Stryd a Thrafnidiaeth),  
Neuadd y Sir,  
Yr Wyddgrug, Sir y Fflint CH7 6NF. Dydd Gwener 19 Medi 2023

**Gorchymyn Cyngor Sir y Fflint  
(Ffordd Pentre, Ysceifiog)  
(Terfyn Cyflymder 20mya) 2023**

**GORCHYMYN**

**fel y nodir oddi mewn**



**Katie Wilby  
Prif Swyddog (Gwasanaethau Stryd a Thrafnidiaeth)  
Cyngor Sir y Fflint  
Neuadd y Sir  
Yr Wyddgrug  
Sir y Fflint  
CH7 6NF**

**Gorchymyn Cyngor Sir y Fflint  
(Ffordd Pentre, Ysceifiog)  
(Terfyn Cyflymder 20mya) 2023**

Mae Cyngor Sir y Fflint (y cyfeirir ato o hyn ymlaen fel "y Cyngor") wrth ddefnyddio'i bwerau dan Adran 84 Atodlen 9 Deddf Rheoleiddio Traffig Ffyrdd 1984 (y cyfeirir ati o hyn ymlaen fel "Deddf 1984") a phob pŵer galluogi arall ac ar ôl ymgynghori â Phrif Swyddog yr Heddlu yn unol â Rhan III Atodlen 9 Deddf 1984, yn gwneud y Gorchymyn canlynol:

- a) Ni chaiff unrhyw berson yrru unrhyw gerbyd modur yn gyflymach na 20 milltir yr awr ar y darn o ffordd a nodir yn Atodlen y Gorchymyn hwn.
- b) Bydd Deddf Dehongli 1978 yn berthnasol ar gyfer dehongliad y Gorchymyn hwn gan ei fod yn berthnasol ar gyfer dehongli Deddf Seneddol.
- c) Ac eithrio lle nodir yn wahanol, mae unrhyw gyfeiriad yn y Gorchymyn hwn at Erthygl neu Atodlen â rhif yn gyfeiriad at yr Erthygl neu'r Atodlen sy'n dwyn y rhif hwnnw yn y Gorchymyn hwn.
- d) Bydd y Gorchymyn hwn yn dod i rym ar 19 Medi 2023 ac fe'i adnabyddir fel Gorchymyn Cyngor Sir y Fflint (Ffordd Pentre, Ysceifiog) (Terfyn Cyflymder 20mya) 2023

**ATODLEN  
Terfyn Cyflymder 20mya**

**Ffordd Pentre, Ysceifiog**, o bwynt 10 metr i'r gorllewin o'i chyffordd gyda Ffordd Gledlom, Ysceifiog, am bellter o 28 metr, i gyfeiriad y gorllewin

**GOSODWYD SÊL GYFFREDIN CYNGOR  
SIR Y FFLINT** ar y 19  
diwrnod hwn o Medi 2023 ym mhresenoldeb:-

)  
)  
)



**Y CADEIRYDD**

**PRIE SWYDDOG (LLYWODRAETHU)**

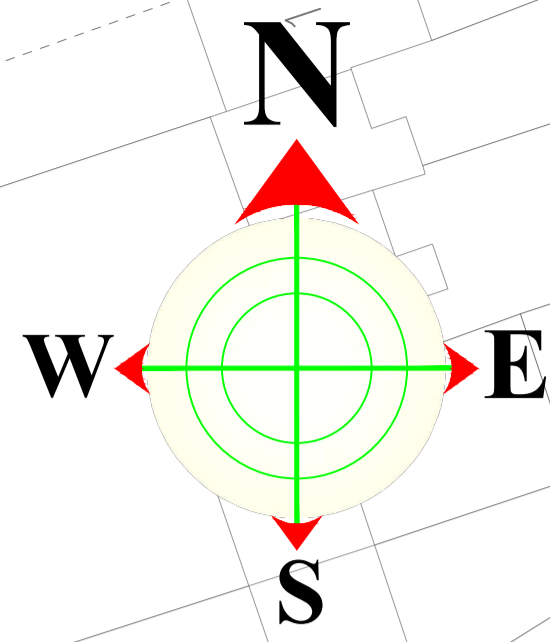
**RHEOLWR Y GWASANAETHAU CYFREITHIOL**

**UWCH GYFREITHIWR**



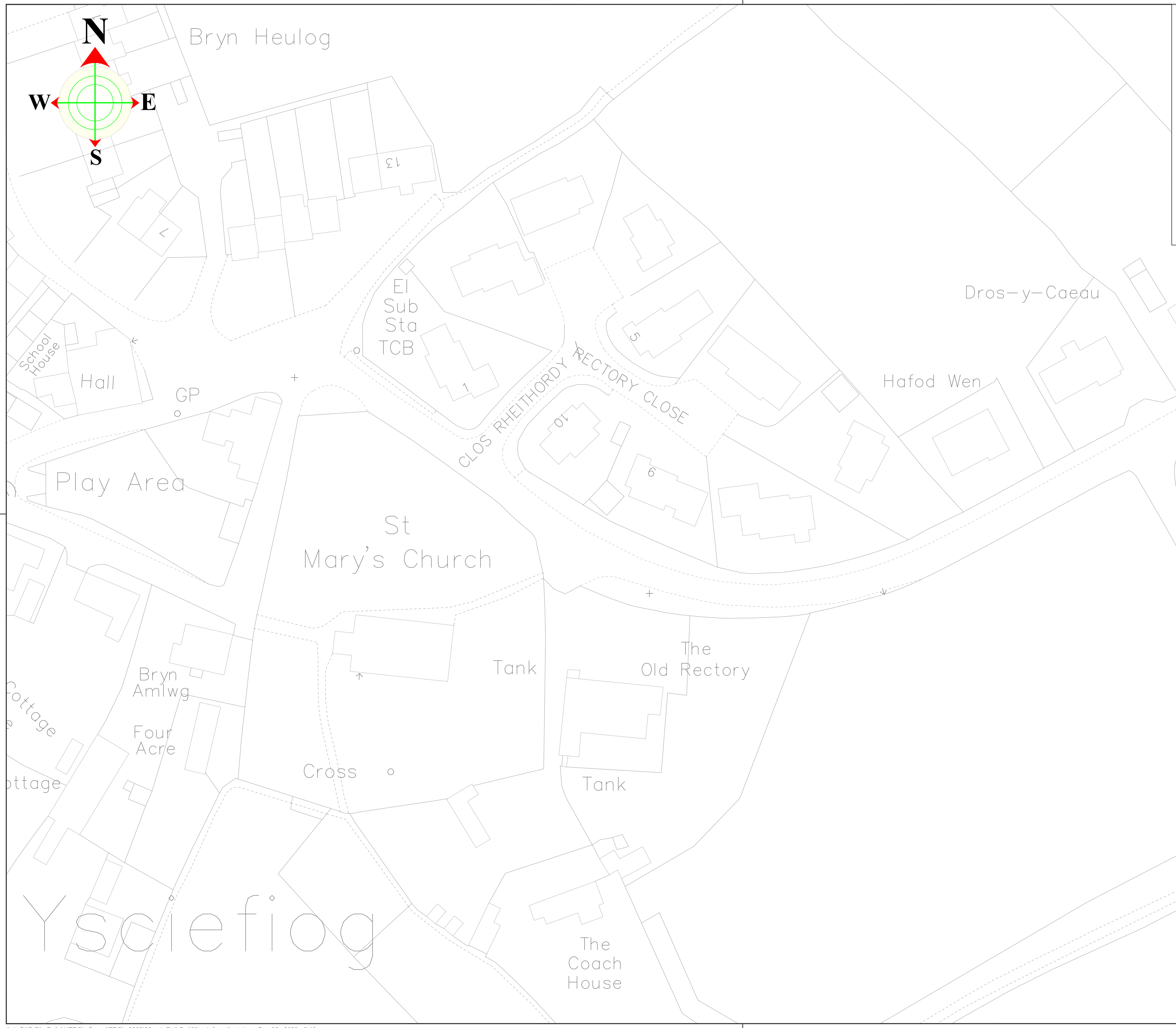






**KEY**

Terfyn Cyflymder  
20mya  
20mph Speed limit



This map is reproduced from Ordnance Survey material with the permission of Ordnance Survey on behalf of the Controller of Her Majesty's Stationery Office. © Crown Copyright. Unauthorised reproduction infringes Crown Copyright and may lead to prosecution or civil proceedings. Licence number 100023386. Flintshire County Council, 2018.

PRELIMINARY	APPROVAL	CONSTRUCTION
-------------	----------	--------------

PH/Rev.	Revision Details	Rev.by	Chk.by	Date



**StreetScene** County Hall, Mold, CH7 6NF  
Prif Swyddog (Gewisaethau Strydi Trafnidiaeth) Huwadd y Sir, Yr Wyddgrug, CH7 6NF

Project:  
Terfyn Cyflymder 20mya  
20 Speed Limit  
Ffordd Pentre, Ysceifiog  
Sheet 1 of 1

Flintshire County Council - Environment Directorate, County Hall 1, Mold CH7 6NF			
Contact Name:	Nick Williams	Telephone:	01352 704642
Drawn by:	Nick Williams	Fax No:	01352 70
Checked by:	Richard Flood	Date:	JULY 2023
Sheet	1 of 1	Phase/Rev:	C1
Scales at A1:	1: NTS	Drawing No:	HT/23/Ysceifiog/201