

RHYBUDD O WNEUD

Gorchymyn Cyngor Sir y Fflint

(Cymau Road, Abermorddu, Blackbrook, Sychdyn, Crecas Lane, Ffordd y Faenol Fach, Grange Lane a Ddreiniog Road, Carmel, Mountain Road, Cilcain, Bryn Yorkin Lane a Ffordd Las, Cymau, Duckers Lane, Mancot, Ffordd y Gilrhos, Treuddyn, Ffordd Penrallt, Gwaenysgor, Cae Rhug Lane, Gwernaffield, Kelsterton Lane, Kelsterton, B5121, Parc Capel, Ffordd Gledlom, Ffordd Ddienw, Ffordd Ddienw, Ffordd y Graig a Ffordd Ddienw, Licswm, Ffordd Llanfynydd, Llanfynydd, Ffordd y Pentre, Ffordd y Bryn a Henffordd, Nercwys, Penyfron Road, Pantymwyn, Brynford Road, Stryd Fawr, Trelawnyd, Ffordd Ddienw, Trelogan, Well Street Bwcle a Wood Lane, Brychdyn)
(Terfyn Cyflymder 20mya) 2023

Mae Cyngor Sir y Fflint yn rhoi rhybudd trwy hyn bod wedi gwneud wedi gwneud Gorchymyn ar 19 Medi 2023 drwy arfer ei bwerau dan Adran 84 Deddf Rheoleiddio Traffig Ffyrdd 1984, a'r holl bwerau galluogi eraill, a fydd yn:-

- a) Gosod terfyn cyflymder o 20mya ar y darnau o ffordd a nodir yn yr Atodlenni i'r hysbysiad hwn.

ATODLEN

Terfyn Cyflymder 20mya

Abermorddu

Cymau Road, Abermorddu, o bwynt 184 metr i'r de-orllewin o'i chyffordd gyda Wyndham Drive, Abermorddu, am bellter o 132 metr, i gyfeiriad y de-orllewin.

Gwernaffield

Cae Rhug Lane, Gwernaffield, o'i chyffordd â Rhydymwyn Road ar ei hyd.

Sychdyn

Blackbrook, Sychdyn, o'r gyffordd â Raikes Lane am bellter o 47 metr i gyfeiriad y gorllewin.

Carmel,

Crecas Lane, Carmel, o'i chyffordd â'r A5026, Ffordd Holway ar ei hyd.

Ddreiniog Road, Carmel, o'i chyffordd â Ffordd Carmel ar ei hyd.

Grange Lane, Carmel, o'i chyffordd â'r A5026, Ffordd Holway ar ei hyd.

Ffordd Y Faenol Fach, Carmel, o'i chyffordd â Grange Lane ar ei hyd.

Cilcain,

Mountain Road, Cilcain, o bwynt 133 metr i'r gorllewin o'i chyffordd â Ffordd y Llan am 174 metr i gyfeiriad y gorllewin.

Cymau,

Bryn Yorkin Lane, Cymau, o'i chyffordd â Cymau Lane am bellter o 44 metr i gyfeiriad y gogledd.

Ffordd Las, Cymau, o'i chyffordd â Cymau Lane am bellter o 72 metr i gyfeiriad y gorllewin.

Mancot,

Duckers Lane, Mancot, o'i chyffordd â Leaches Lane am bellter o 131 metr i gyfeiriad y De Ddwyrain.

Treuddyn,

Ffordd Y Gilrhos, Treuddyn, o'i chyffordd â Ffordd Y Rhos, i'w chyffordd â'r A5104

Gwaenysgor,

Ffordd Penrallt, Gwaenysgor, o bwynt 58 metr i'r de ddwyrain o'i chyffordd â Ffordd Llyn Goch i bwynt 273 metr i'r gogledd o'i chyffordd â Llwyn Onn

Licswm,

B5121, o bwynt 155 metr i'r de-orllewin o'i chyffordd â Ffordd Pentre am 168 metr i gyfeiriad y de-orllewin.

Parc Capel, o'r gyffordd â Ffordd Gledlom ar ei hyd.

Ffordd Gledlom, o'i chyffordd â Parc Capel am bellter o 81 metr i gyfeiriad y gorllewin.

Ffordd Ddienw oddi ar Ffordd Walwen, o'i chyffordd â Ffordd Walwen ar ei hyd i gyfeiriad y de-ddwyrain.

Ffordd Ddienw oddi ar Ffordd Walwen, o'i chyffordd â Ffordd Walwen ar ei hyd i gyfeiriad y de.

Ffordd Y Graig, o'i chyffordd â'r B5121 am 137 metr i gyfeiriad y dwyrain.

B5121, o bwynt 44 metr i'r gogledd o'i chyffordd â Ffordd y Graig am 96 metr i gyfeiriad y de.

Ffordd Ddienw oddi ar y B5121 ger Bryn Y Ffynnon, o'i chyffordd â'r B5121 ar ei hyd.

Llanfynydd,

Ffordd Llanfynydd, Llanfynydd, o bwynt 10 metr i'r de-ddwyrain o'i chyffordd â'r Ffordd Ddienw (sy'n arwain at Tree Tops) am bellter o 34 metr i gyfeiriad y gogledd-orllewin.

Nercwys,

Ffordd Y Pentre, Nercwys, o bwynt 138 metr i'r de-ddwyrain o'i chyffordd â Ffordd Y Pentre i bwynt 187 metr i gyfeiriad y gogledd-orllewin o'i chyffordd â Ffordd y Pentre.

Ffordd Y Bryn, Nercwys, o'i chyffordd â Ffordd y Pentre am 133 metr i gyfeiriad y gogledd-ddwyrain.

Henffordd, Nercwys, o'i chyffordd â Ffordd y Pentre am 67 metr i gyfeiriad y gorllewin.

Pantymwyn

Penyfron Road, Pantymwyn, o bwynt 303 metr i'r gogledd-orllewin o'i chyffordd â Bryn Rhosyn am 106 metr i gyfeiriad y de-orllewin.

Trelawnyd

Stryd Fawr, Trelawnyd, o bwynt 74 metr i'r gogledd o'i chyffordd â Bron Haul am bellter o 79 metr i gyfeiriad y gogledd-ddwyrain.

Trelogan

Trelogan, Ffordd Ddienw yn arwain at Llanasa, o bwynt 89 metr i'r gogledd-orllewin o'i chyffordd â'r Ffordd Ddienw sy'n arwain at Ysgol Trelogan am 24 metr i gyfeiriad y gogledd-orllewin.

Kelsterton

Kelsterton Lane, Kelsterton, o'i chyffordd â'r B5129 Kelsterton Road am 403 metr i gyfeiriad y de-orllewin.

Brychdyn

Wood Lane, Brychdyn, o'i chyffordd â'r Brif Ffordd yr A5104 am 76 metr i gyfeiriad y gogledd.

Bwcle

Well Street Bwcle, o bwynt 193 metr i'r de orllewin o'i chyffordd â Bryn Awelon am bellter o 147 metr i gyfeiriad y de-orllewin.

Os ydych yn dymuno gweld copi o'r Hysbysiad hwn, y Gorchymyn a ddaw i rym ar 19 Medi 2023, cynlluniau'n dangos y ffyrdd a effeithir arnynt gan y Gorchymyn a datganiad o resymau'r cyngor dros y Gorchymyn, yn ystod oriau agor arferol y manau canlynol:-

1. Cei Connah yn Cysylltu, Wepre Drive, Cei Connah, Sir y Fflint, CH5 4HA
2. Treffynnon yn Cysylltu, Hen Neuadd y Dref, Stryd Fawr, Treffynnon, CH8 7TD
3. Bwcle yn Cysylltu, Llyfrgell Bwcle, Y Precinct, Bwcle, Sir y Fflint CH7 2EF
4. Yr Wyddgrug yn Cysylltu, Llyfrgell yr Wyddgrug, Earl Road, Yr Wyddgrug, CH7 1AP
5. Canolfan Sir y Fflint yn Cysylltu, Church Street, y Fflint, CH6 5BD

Ac ar-lein ar ein gwefan www.siryfflint.gov.uk > Preswylwyr > Ffyrdd, Strydoedd a Theithio > Gorchymyn Rheoleiddio Traffig neu fe allwch wneud cais am gopi o'r dogfennau drwy anfon e-bost at Streetscene@flintshire.gov.uk neu drwy ffonio 01352701234.

KWilby

Katie Wilby,
Prif Swyddog (Gwasanaethau Stryd a Thrafnidiaeth),
Neuadd y Sir,
Yr Wyddgrug
Sir y Fflint.
CH7 6NF
Dydd Gwener 22 Medi 2023

Gorchymyn Cyngor Sir y Fflint
(Cymau Road, Abermorddu, Blackbrook, Sychdyn, Crecas Lane, Ffordd y Faenol Fach, Grange Lane a Ddreiniog Road, Carmel, Mountain Road, Cilcain, Bryn Yorkin Lane a Ffordd Las, Cymau, Duckers Lane, Mancot, Ffordd y Gilrhos, Treuddyn, Ffordd Penrallt, Gwaenysgor, Cae Rhug Lane, Y Waun, Kelsterton Lane, Kelsterton, B5121, Parc Caple, Ffordd Gledlom, Ffordd Ddienw, Ffordd Ddienw, Ffordd y Graig a Ffordd Ddienw, Licswm, Ffordd Llanfynydd, Llanfynydd, Ffordd y Pentre, Ffordd y Bryn a Henffordd, Nercwys, Penyfron Road, Pantymwyn, Brynford Road, Stryd Fawr, Trelawnydd, Ffordd Ddienw, Trelogan, Well Street Bwcle a Wood Lane, Brychdyn)
(Terfyn Cyflymder 20mya) 2023

DATGANIAD O'R RHESYMAU DROS GYNNIG I WNEUD Y GORCHYMYN

Bydd Llywodraeth Cymru yn cyflwyno terfyn cyflymder 20mya diodyn cenedlaethol ar bob ffordd gyfyngedig yng Nghymru o 17 Medi 2023.

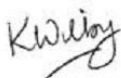
Mae ffyrdd cyfyngedig fel arfer wedi'u lleoli mewn ardaloedd preswyl ac adeiledig ac mae ganddynt system o oleuadau stryd.

Mae'r Awdurdod yn adolygu'r holl derfynau cyflymder yn y sir, mewn perthynas â'u haddaswydd i'r ddeddfwriaeth ac mae'r ffyrdd a restrir uchod yn ffurfio rhan o hyn.

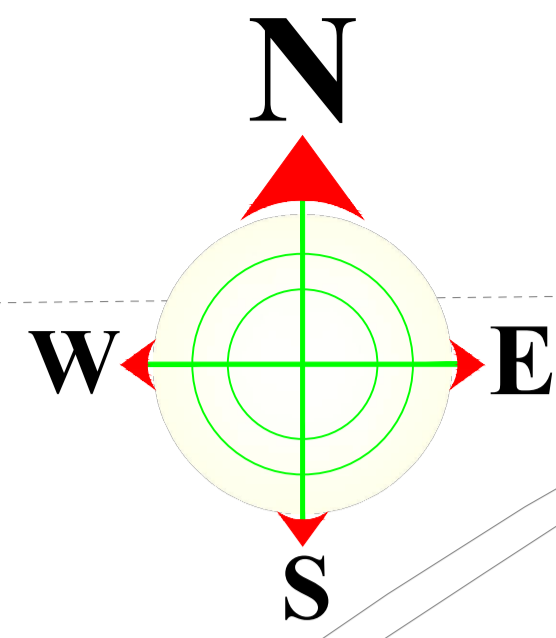
Mae'r ffyrdd a nodwyd yn y Gorchymyn Rheoleiddio Traffig arfaethedig hwn mewn ardal ymylol heb oleuadau stryd ar eu hyd. Felly, cynigir Gorchymyn Rheoleiddio Traffig 20mya, gan fod y ffyrdd hyn yn cefnogi'r meini prawf ar gyfer y terfyn cyflymder a awgrymwyd.

Mae'r Awdurdod yn parhau â'i gyfrifoldeb i ystyried darpariaeth symudiad cyfleus a diogel cerbydau modur a thraffig arall, ac mae'r mesurau a gynigir yn ceisio sicrhau bod y perygl yn cael ei leihau i bobl sy'n defnyddio'r ffordd yn ogystal â gwella amwynderau yn yr ardal.

Manylir ar y cynigion yn yr Hysbysiad Cyhoeddus ac yn y Gorchymynion Drafft arfaethedig.

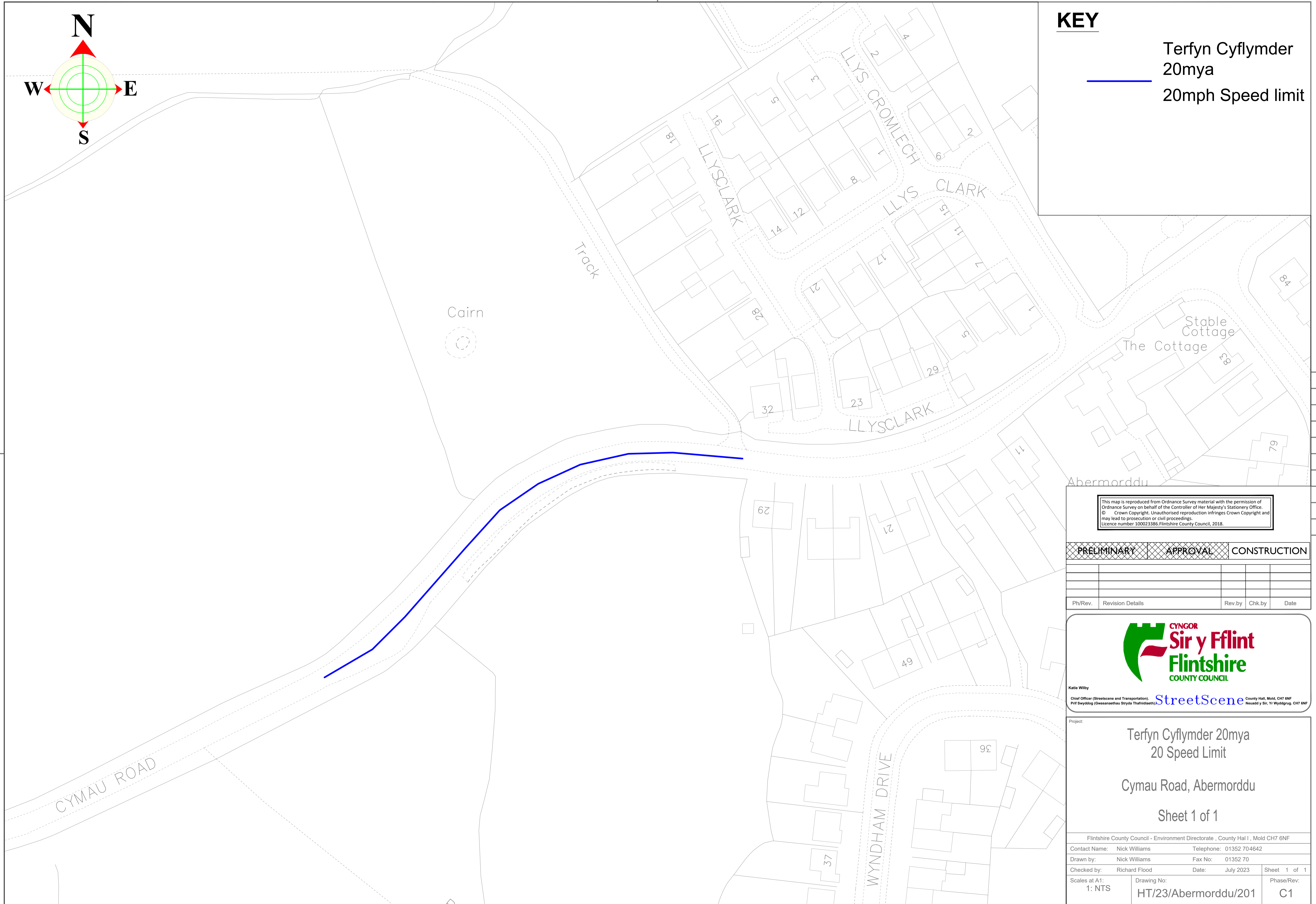


Katie Wilby,
Cyngor Sir y Fflint,
Prif Swyddog (Gwasanaethau Stryd a Thrafnidiaeth),
Neuadd y Sir,
Yr Wyddgrug, Sir y Fflint CH7 6NF. Dydd Gwener 19 Medi 2023



KEY

Terfyn Cyflymder
20mya
20mph Speed limit



This map is reproduced from Ordnance Survey material with the permission of Ordnance Survey on behalf of the Controller of Her Majesty's Stationery Office. © Crown Copyright. Unauthorised reproduction infringes Crown Copyright and may lead to prosecution or civil proceedings. Licence number 100023386. Flintshire County Council, 2018.

PRELIMINARY APPROVAL CONSTRUCTION

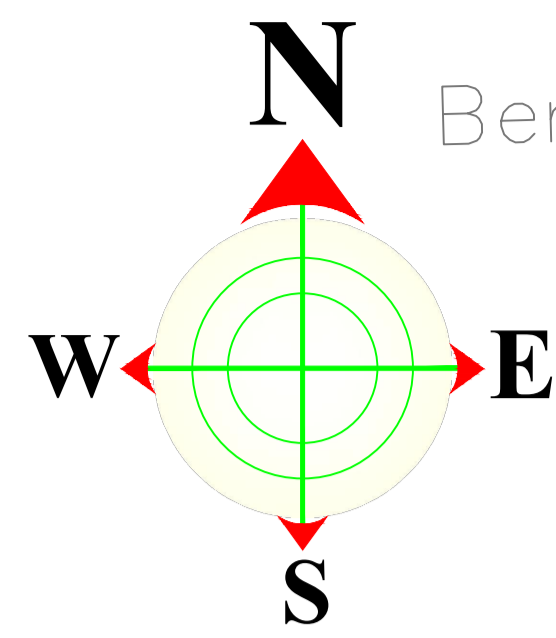
PH/Rev.	Revision Details	Rev.by	Chk.by	Date



Katie Wilby
Chief Officer (Streetscene and Transportation)
Prif Swyddog (Gwasanaethau Strydi a Thrafnidiaeth) **StreetScene** County Hall, Mold, CH7 6NF
Hauadd y Sir, Yr Wyddgrug, CH7 6NF

Terfyn Cyflymder 20mya
20 Speed Limit
Cymau Road, Abermorddu
Sheet 1 of 1

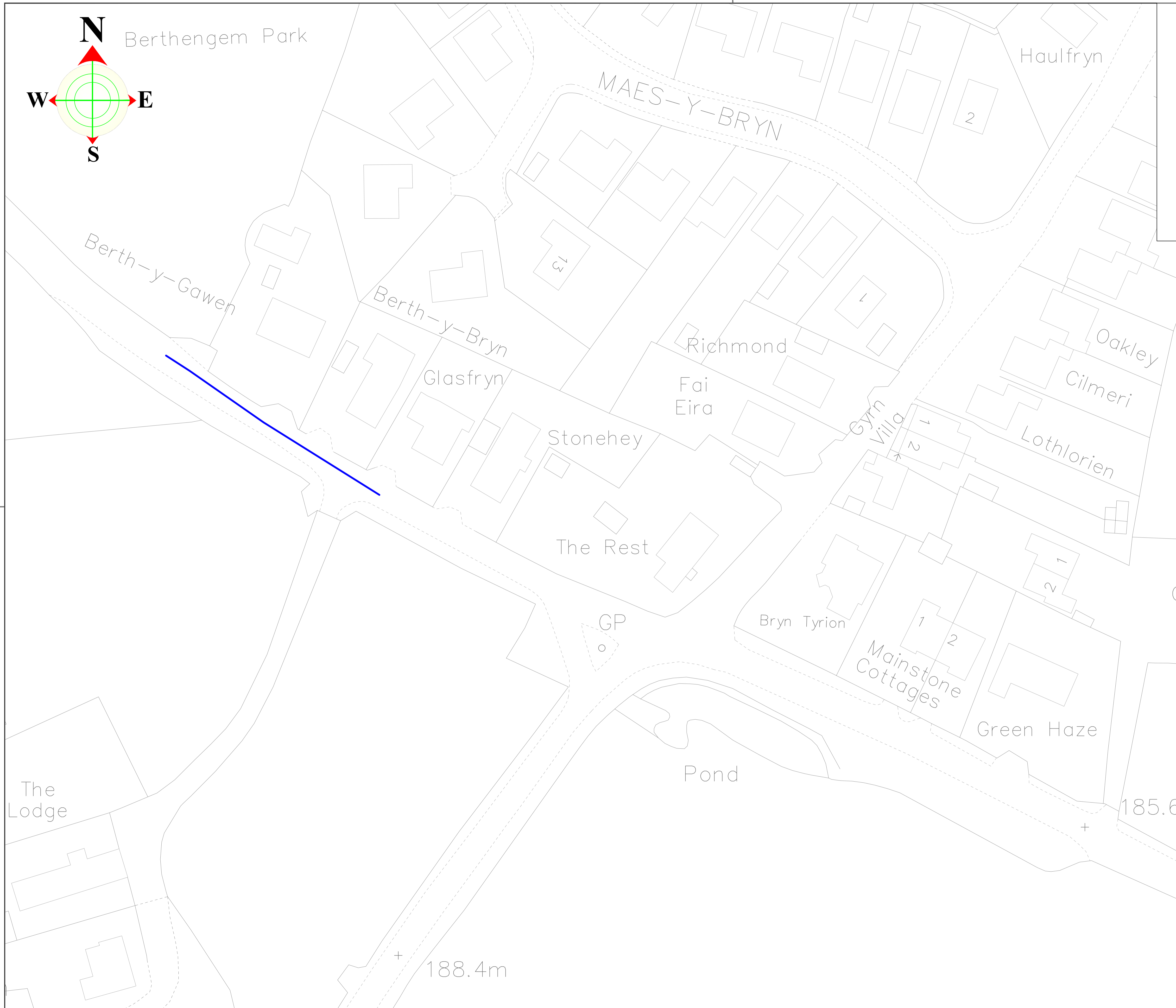
Flintshire County Council - Environment Directorate, County Hall 1, Mold CH7 6NF			
Contact Name:	Nick Williams	Telephone:	01352 704642
Drawn by:	Nick Williams	Fax No:	01352 70
Checked by:	Richard Flood	Date:	July 2023
Scales at A1:	Drawing No:	Phase/Rev:	
1: NTS	HT/23/Abermorddu/201	C1	



Berthengem Park

KEY

Terfyn Cyflymder
20mya
20mph Speed limit



This map is reproduced from Ordnance Survey material with the permission of Ordnance Survey on behalf of the Controller of Her Majesty's Stationery Office. © Crown Copyright. Unauthorised reproduction infringes Crown Copyright and may lead to prosecution or civil proceedings. Licence number 100023386. Flintshire County Council, 2018.

PRELIMINARY	APPROVAL	CONSTRUCTION
-------------	----------	--------------

PH/Rev.	Revision Details	Rev.by	Chk.by	Date



Katie Wilby
Chief Officer (Streetscene and Transportation)
Prif Swyddog (Gwasanaethau Stryd a Thrafnidiaeth) **StreetScene** County Hall, Mold, CH7 6NF
Heuaidd y Sir, Yr Wyddgrug, CH7 6NF

Project:
Terfyn Cyflymder 20mya
20 Speed Limit
Unnamed Road, Berthengan
Sheet 1 of 1

Flintshire County Council - Environment Directorate, County Hall 1, Mold CH7 6NF			
Contact Name:	Nick Williams	Telephone:	01352 704642
Drawn by:	Nick Williams	Fax No:	01352 70
Checked by:	Richard Flood	Date:	July 2023
Sheet	1 of 1	Phase/Rev:	C1
Scales at A1:	1: NTS	Drawing No:	HT/23/Berthengan/201

Dyddiedig

19 Medi

2023

**Gorchymyn Cyngor Sir y Fflint
(Blackbrook, Sychdyn) (Terfyn Cyflymder 20mya) 2023**

GORCHYMYN

fel y nodir oddi mewn

**Katie Wilby
Prif Swyddog (Gwasanaethau Stryd a Thrafnidiaeth)
Cyngor Sir y Fflint
Neuadd y Sir
Yr Wyddgrug
Sir y Fflint
CH7 6NF**

**Gorchymyn Cyngor Sir y Fflint
(Blackbrook, Sychdyn) (Terfyn Cyflymder 20mya) 2023**

Mae Cyngor Sir y Fflint (y cyfeirir ato o hyn ymlaen fel "y Cyngor") wrth ddefnyddio'i bwerau dan Adran 84 Deddf Rheoleiddio Traffig Ffyrdd 1984 (y cyfeirir ati o hyn ymlaen fel "Deddf 1984") a phob pŵer galluogi arall ac ar ôl ymgynghori â Phrif Swyddog yr Heddlu yn unol â Rhan III Atodlen 9 Deddf 1984, yn gwneud y Gorchymyn canlynol:

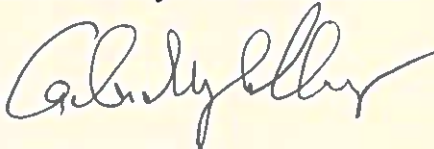
- a) Ac eithrio lle nodir yn wahanol, mae unrhyw gyfeiriad yn y Gorchymyn hwn at Erthygl neu Atodlen â rhif yn gyfeiriad at yr Erthygl neu'r Atodlen sy'n dwyn y rhif hwnnw yn y Gorchymyn hwn.
- b) Ni chaiff unrhyw berson yrru unrhyw gerbyd modur ar gyflymder uwch na 20 milltir yr awr ar y darn o ffordd a nodir yn Atodlen y Gorchymyn hwn.
- c) Bydd Deddf Dehongli 1978 yn berthnasol ar gyfer dehongliad y Gorchymyn hwn gan ei fod yn berthnasol ar gyfer dehongli Deddf Seneddol.
- d) Bydd y Gorchymyn hwn yn dod i rym ar 19 Medi 2023 ac fe'i adnabyddir fel Gorchymyn Cyngor Sir y Fflint (Blackbrook, Sychdyn) (Terfyn Cyflymder 20mya) 2023

**ATODLEN
Terfyn Cyflymder 20mya**

Blackbrook, Sychdyn, o'r gyffordd â Raikes Lane am bellter o 47 metr i gyfeiriad y gorllewin.

GOSODWYD SÊL GYFFREDIN CYNGOR
SIR Y FFLINT ar y 19
diwrnod hwn o Medi 2023 ym mhresenoldeb:-

Y CADEIRYDD

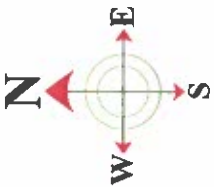


PRIF SWYDDOG (LLYWODRAETHU).

RHEOLWR Y GWASANAETHAU CYFREITHIOL

UWCH-GYFREITHIWR.





KEY

Terfyn Cyflymder
20mya
20mph Speed limit



This map is reproduced from Ordnance Survey data with the permission of Ordnance Survey. It is not to be used for navigation. It is not to be used for any purpose other than that for which it was prepared. It is not to be used for any purpose other than that for which it was prepared. It is not to be used for any purpose other than that for which it was prepared.

CONSTRUCTION	
Proposed	
Existing	
...	



Terfyn Cyflymder 20mya
20 Speed Limit
Blackbrook, Sychdyn
Sheet 1 of 1
HT/23/Blackbrook/201

Blackbrook Road

Teglan

Maes-y-Coed

Cosula

Parkfield

Haworth

Ty Ceston Ty Del

Woodville Gdns

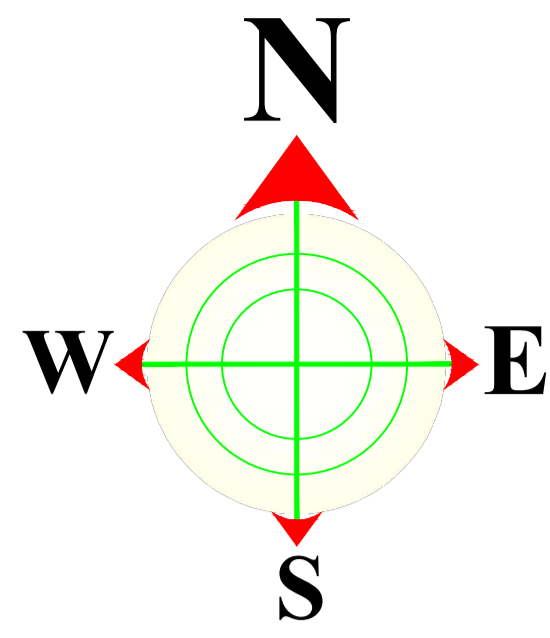
Woodville

Woodling View

Beckermonds

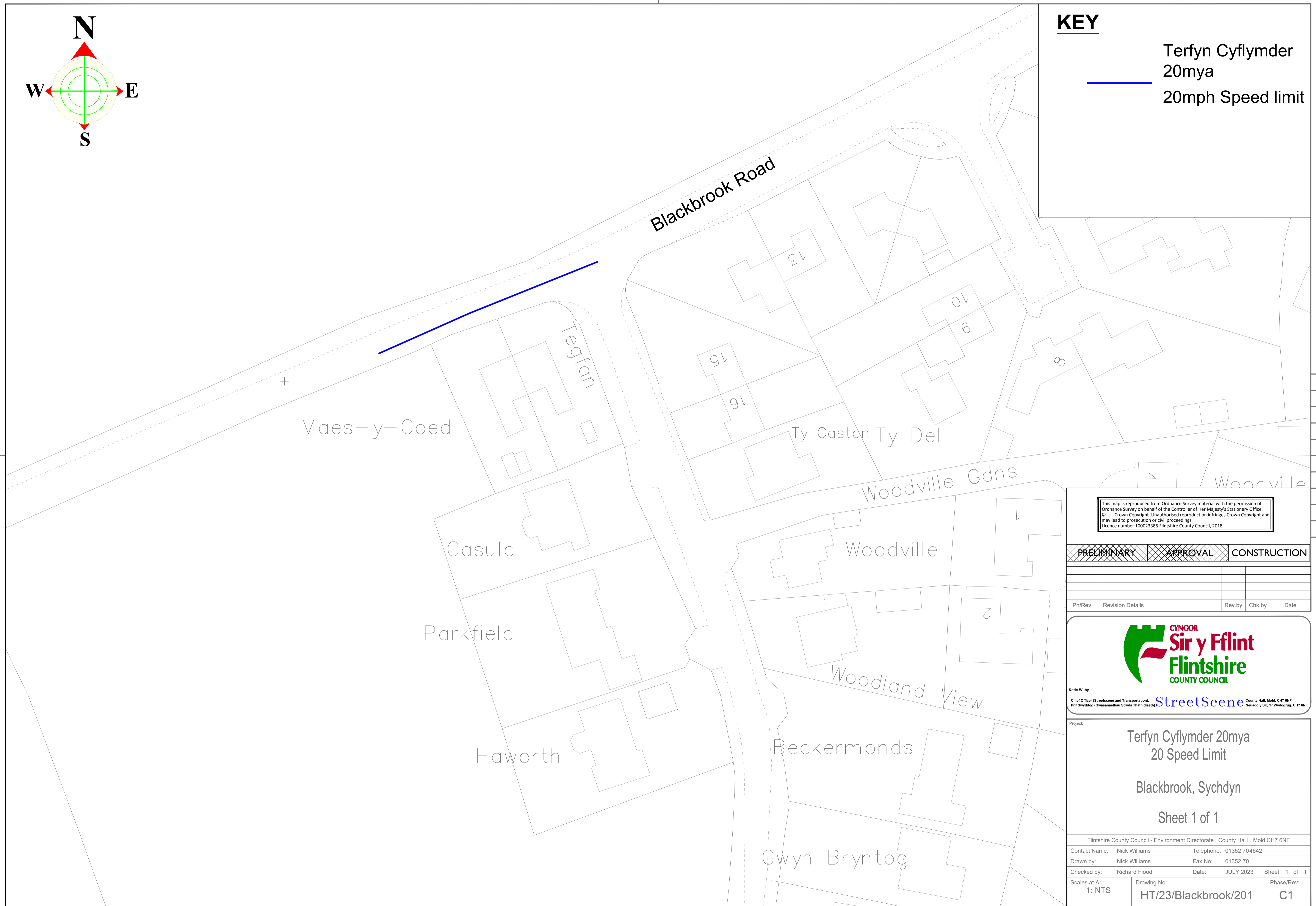
Gwyn Bryntog

Call MP



KEY

Terfyn Cyflymder
20mya
20mph Speed limit



This map is reproduced from Ordnance Survey material with the permission of Ordnance Survey on behalf of the Controller of Her Majesty's Stationery Office. © Crown Copyright. Unauthorised reproduction infringes Crown Copyright and may lead to prosecution or civil proceedings. Licence number 100023386. Flintshire County Council, 2018.

PRELIMINARY	APPROVAL	CONSTRUCTION
-------------	----------	--------------

PH/Rev.	Revision Details	Rev.by	Chk.by	Date



Katie Wilby
Chief Officer (Streetscene and Transportation)
Prif Swyddog (Gwasanaethau Strydi a Thrafnidiaeth) **StreetScene** County Hall, Mold, CH7 6NF
Hwaudd y Sir, Yr Wyddgrug, CH7 6NF

Project:
Terfyn Cyflymder 20mya
20 Speed Limit
Blackbrook, Sychdyn
Sheet 1 of 1

Flintshire County Council - Environment Directorate, County Hall 1, Mold CH7 6NF			
Contact Name:	Nick Williams	Telephone:	01352 704642
Drawn by:	Nick Williams	Fax No:	01352 70
Checked by:	Richard Flood	Date:	JULY 2023
Scales at A1:	Drawing No:	Phase/Rev:	
1: NTS	HT/23/Blackbrook/201	C1	

**Gorchymyn Cyngor Sir y Fflint
(Bryn Yorkin Lane a Ffordd Las, Cymau) (Terfyn Cyflymder 20mya) 2023**

GORCHYMYN

fel y nodir oddi mewn



**Katie Wilby
Prif Swyddog (Gwasanaethau Stryd a Thrafnidiaeth)
Cyngor Sir y Fflint
Neuadd y Sir
Yr Wyddgrug
Sir y Fflint
CH7 6NF**

**Gorchymyn Cyngor Sir y Fflint
(Bryn Yorkin Lane a Ffordd Las, Cymau) (Terfyn Cyflymder 20mya) 2023**

Mae Cyngor Sir y Fflint (y cyfeirir ato o hyn ymlaen fel "y Cyngor") wrth ddefnyddio'i bwerau dan Adran 84 Deddf Rheoleiddio Traffig Ffyrdd 1984 (y cyfeirir ati o hyn ymlaen fel "Deddf 1984") a phob pŵer galluogi arall ac ar ôl ymgynghori â Phrif Swyddog yr Heddlu yn unol â Rhan III Atodlen 9 Deddf 1984, yn gwneud y Gorchymyn canlynol:

- a) Ac eithrio lle nodir yn wahanol, mae unrhyw gyfeiriad yn y Gorchymyn hwn at Erthygl neu Atodlen â rhif yn gyfeiriad at yr Erthygl neu'r Atodlen sy'n dwyn y rhif hwnnw yn y Gorchymyn hwn.
- b) Ni chaiff unrhyw berson yrru unrhyw gerbyd modur ar gyflymder uwch na 20 milltir yr awr ar y darn o ffordd a nodir yn Atodlen y Gorchymyn hwn.
- c) Bydd Deddf Dehongli 1978 yn berthnasol ar gyfer dehongliad y Gorchymyn hwn gan ei fod yn berthnasol ar gyfer dehongli Deddf Seneddol.
- d) Bydd y Gorchymyn hwn yn dod i rym ar 19 Medi 2023 ac fe'i adnabyddir fel Gorchymyn Cyngor Sir y Fflint (Bryn Yorkin Lane a Ffordd Las, Cymau) (Terfyn Cyflymder 20mya) 2023


**ATODLEN
Terfyn Cyflymder 20mya**

Bryn Yorkin Lane, Cymau, o'i chyffordd â Cymau Lane am bellter o 44 metr i gyfeiriad y gogledd.

Ffordd Las, Cymau, o'i chyffordd â Cymau Lane am bellter o 72 metr i gyfeiriad y gorllewin.

GOSODWYD SÊL GYFFREDIN CYNGOR)
SIR Y FFLINT ar y 19)
diwrnod hwn o Medi 2023 ym mhresenoldeb:-)




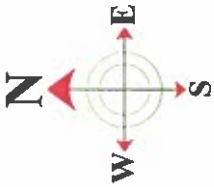
Y CADEIRYDD 

~~PRIF SWYDDOG (LLYWODRAETHU)~~

RHEOLWR Y GWASANAETHAU CYFREITHIOL

UWCH GYFREITHIWR





Cerdd MP

175.6m

Bryn Yorkin Lane

Ashdene

White House

Meadow

The Birches

Moelwyn

Track

Arosta

Preswylla

Bryn Idris

Ty Newydd

Bryn Cerdd

Cae Glas

Rhestrgar

Penally

Mynydd

Bryn Rhedri

Donern

Arfryn

Ty Rhys

Unywollit Farm

KEY

Terfyn Cyflymder-
20mya
20mph Speed limit



This plan is the property of Flintshire County Council. It is provided for your information only. It is not to be used for any other purpose. All rights reserved. Flintshire County Council. 2018.

CONSTRUCTION	

Sir y Fflint
Flintshire
COUNTY COUNCIL

StreetScene is a product of StreetView Inc. © 2018. All rights reserved.

Terfyn Cyflymder 20mya
20 Speed Limit

Ffordd Las and Bryn Yorkin Road Cymau

Sheet 1 of 1

HT23/Cymau/201 C1

1: NTS

**Gorchymyn Cyngor Sir y Fflint
(Well Street Bwcle) (Terfyn Cyflymder 20mya) 2023**

GORCHYMYN

fel y nodir oddi mewn



**Katie Wilby
Prif Swyddog (Gwasanaethau Stryd a Thrafnidiaeth)
Cyngor Sir y Fflint
Neuadd y Sir
Yr Wyddgrug
Sir y Fflint
CH7 6NF**

**Gorchymyn Cyngor Sir y Fflint
(Well Street Bwcle) (Terfyn Cyflymder 20mya) 2023**

Mae Cyngor Sir y Fflint (y cyfeirir ato o hyn ymlaen fel "y Cyngor") wrth ddefnyddio'i bwerau dan Adran 84 Deddf Rheoleiddio Traffig Ffyrdd 1984 (y cyfeirir ati o hyn ymlaen fel "Deddf 1984") a phob pŵer galluogi arall ac ar ôl ymgynghori â Phrif Swyddog yr Heddlu yn unol â Rhan III Atodlen 9 Deddf 1984, yn gwneud y Gorchymyn canlynol:

- a) Ac eithrio lle nodir yn wahanol, mae unrhyw gyfeiriad yn y Gorchymyn hwn at Erthygl neu Atodlen â rhif yn gyfeiriad at yr Erthygl neu'r Atodlen sy'n dwyn y rhif hwnnw yn y Gorchymyn hwn.
- b) Ni chaiff unrhyw berson yrru unrhyw gerbyd modur ar gyflymder uwch na 20 milltir yr awr ar y darn o ffordd a nodir yn Atodlen y Gorchymyn hwn.
- c) Bydd Deddf Dehongli 1978 yn berthnasol ar gyfer dehongliad y Gorchymyn hwn gan ei fod yn berthnasol ar gyfer dehongli Deddf Seneddol.
- d) Bydd y Gorchymyn hwn yn dod i rym ar 19 Medi 2023 ac fe'i adnabyddir fel Gorchymyn Cyngor Sir y Fflint (Well Street Bwcle) (Terfyn Cyflymder 20mya) 2023

**ATODLEN
Terfyn Cyflymder 20mya**

Well Street Bwcle, o bwynt 193 metr i'r de-orllewin o'i chyffordd â Bryn Awelon am bellter o 147 metr i gyfeiriad y de-orllewin.

**GOSODWYD SÊL GYFFREDIN CYNGOR
SIR Y FFLINT** ar y 19
diwrnod hwn o Medi 2023 ym mhresenoldeb:-

)
)
)


Y CADEIRYDD



PRIF SWYDDOG (LLYWODRAETHU)

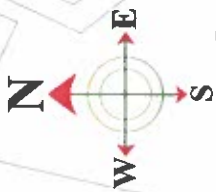
RHEOLWR Y GWASANAETHAU CYFREITHIOL

UWCH GYFREITHIWR

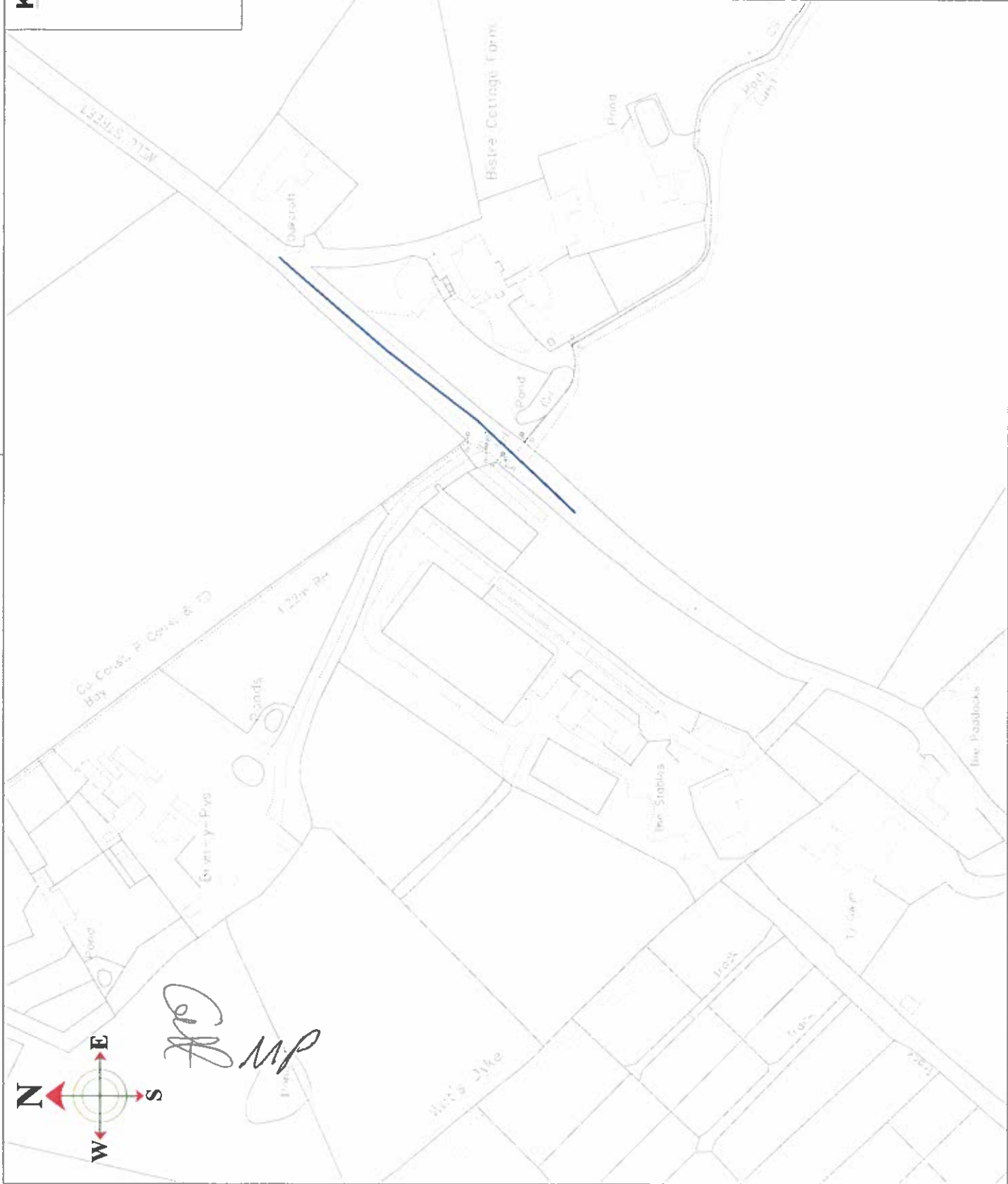


KEY

Terfyn Cyflymder
20mya
20mph Speed limit



CAH MP



This drawing is intended for use as a guide only. It is not a contract document. It is the responsibility of the client to ensure that the drawing is used for the intended purpose. The client is advised to seek professional advice before using this drawing. The client is responsible for any errors or omissions in this drawing. The client is advised to seek professional advice before using this drawing. The client is responsible for any errors or omissions in this drawing.

CONSTRUCTION



StreetScene
The National Quality Standard for Street Scene
The National Quality Standard for Street Scene

Terfyn Cyflymder 20mya
20 Speed Limit
Well Street Buckley
Sheet 1 of 1
NTS
HT/23/Well Street/201 C1

**Gorchymyn Cyngor Sir y Fflint
(Mountain Road, Cilcain) (Terfyn Cyflymder 20mya) 2023**

GORCHYMYN

fel y nodir oddi mewn

**Katie Wilby
Prif Swyddog (Gwasanaethau Stryd a Thrafnidiaeth)
Cyngor Sir y Fflint
Neuadd y Sir
Yr Wyddgrug
Sir y Fflint
CH7 6NF**

**Gorchymyn Cyngor Sir y Fflint
(Mountain Road, Cilcain) (Terfyn Cyflymder 20mya) 2023**

Mae Cyngor Sir y Fflint (y cyfeirir ato o hyn ymlaen fel "y Cyngor") wrth ddefnyddio'i bwerau dan Adran 84 Deddf Rheoleiddio Traffig Ffyrdd 1984 (y cyfeirir ati o hyn ymlaen fel "Deddf 1984") a phob pŵer galluogi arall ac ar ôl ymgynghori â Phrif Swyddog yr Heddlu yn unol â Rhan III Atodlen 9 Deddf 1984, yn gwneud y Gorchymyn canlynol:

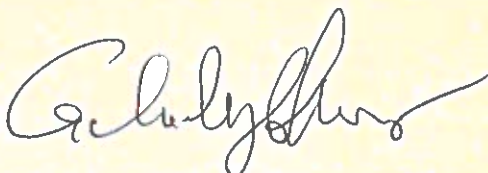
- a) Ac eithrio lle nodir yn wahanol, mae unrhyw gyfeiriad yn y Gorchymyn hwn at Erthygl neu Atodlen â rhif yn gyfeiriad at yr Erthygl neu'r Atodlen sy'n dwyn y rhif hwnnw yn y Gorchymyn hwn.
- b) Ni chaiff unrhyw berson yrru unrhyw gerbyd modur ar gyflymder uwch na 20 milltir yr awr ar y darn o ffordd a nodir yn Atodlen y Gorchymyn hwn.
- c) Bydd Deddf Dehongli 1978 yn berthnasol ar gyfer dehongliad y Gorchymyn hwn gan ei fod yn berthnasol ar gyfer dehongli Deddf Seneddol.
- d) Bydd y Gorchymyn hwn yn dod i rym ar 19 Medi 2023 ac fe'i adnabyddir fel Gorchymyn Cyngor Sir y Fflint (Mountain Road, Cilcain) (Terfyn Cyflymder 20mya) 2023

**ATODLEN
Terfyn Cyflymder 20mya**

Mountain Road, Cilcain, o bwynt 133 metr i'r gorllewin o'i chyffordd â Ffordd y Llan am 174 metr i gyfeiriad y gorllewin.

GOSODWYD SÊL GYFFREDIN CYNGOR)
SIR Y FFLINT ar y 19)
diwrnod hwn o Medi 2023 ym mhresenoldeb:-)

Y CADEIRYDD

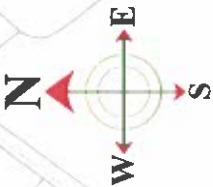


~~PRIF SWYDDOG (LLYWODRAETHU)~~

RHEOLWR Y GWASANAETHAU CYFREITHIOL

~~UWCH GYFREITHIWR~~





Handwritten signatures and initials: A large stylized signature and the initials 'MP'.

KEY

Terfyn Cyflymder
20mya
20mph Speed limit



PRELIMINARY APPROVAL CONSTRUCTION

Checklist to be completed by the applicant and returned with the application of the proposed scheme to the Council. The Council will not be responsible for the accuracy of the information provided. The Council will not be liable for any loss or damage arising from the use of this information. The Council will not be responsible for any loss or damage arising from the use of this information.

Item No.	Description	Remarks	Checked	Date

**Sir y Fflint
Flintshire
COUNTY COUNCIL**

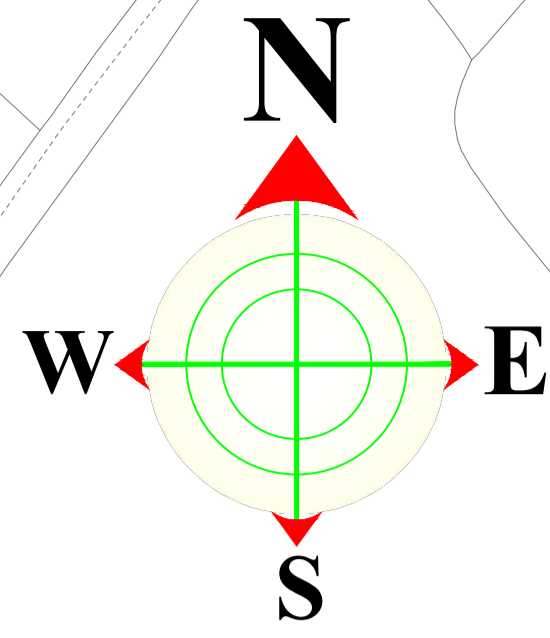
Street Scene

For more information on all our services, please visit our website at www.flintshire.gov.uk. For more information on all our services, please visit our website at www.flintshire.gov.uk.

Terfyn Cyflymder 20mya
20 Speed Limit
Mountain Road, Cilcain

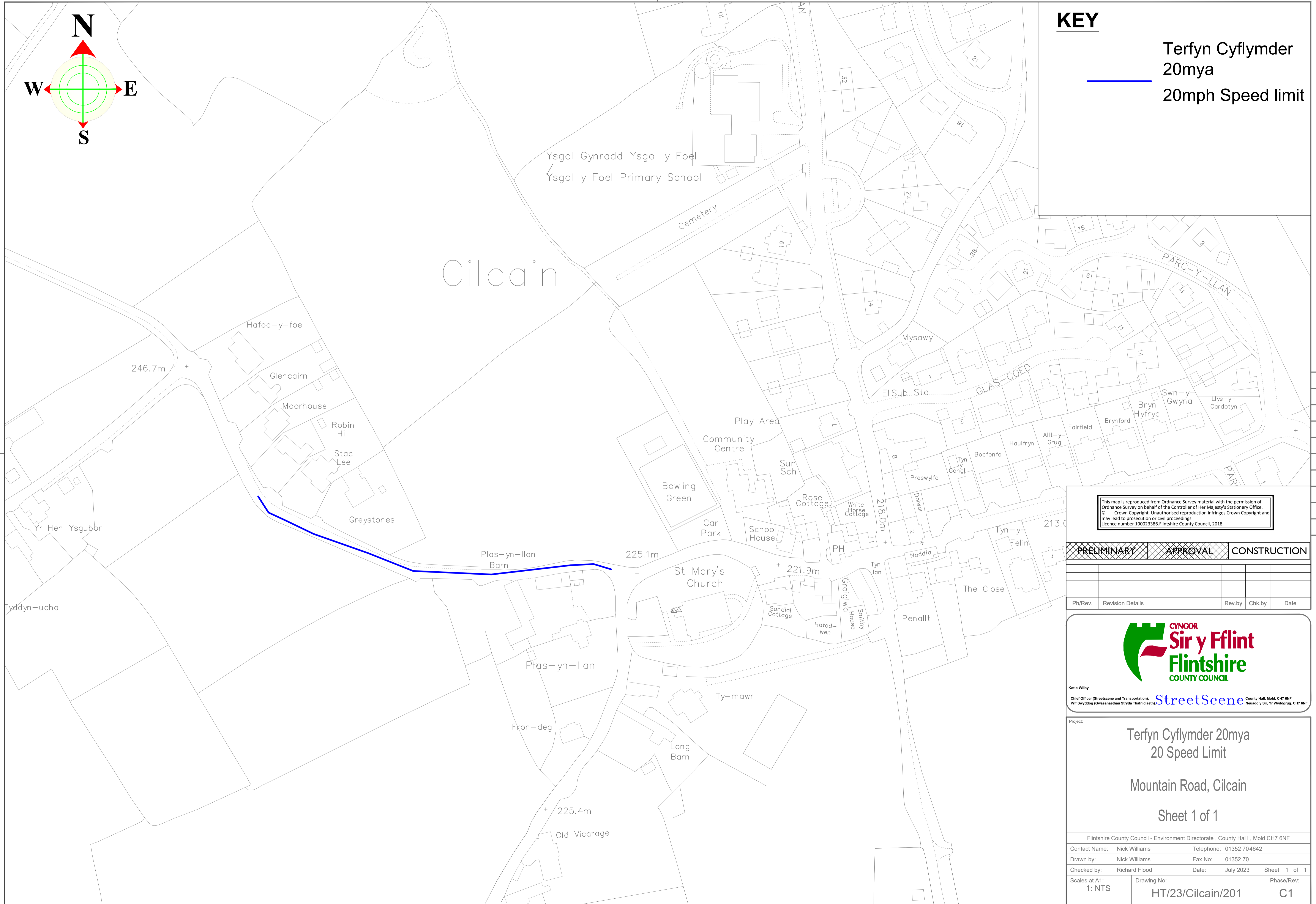
Sheet 1 of 1

1 NTS HT/23/Cilcain/201 C1



KEY

Terfyn Cyflymder
20mya
20mph Speed limit



This map is reproduced from Ordnance Survey material with the permission of Ordnance Survey on behalf of the Controller of Her Majesty's Stationery Office. © Crown Copyright. Unauthorised reproduction infringes Crown Copyright and may lead to prosecution or civil proceedings. Licence number 100023386. Flintshire County Council, 2018.

PRELIMINARY	APPROVAL	CONSTRUCTION
-------------	----------	--------------

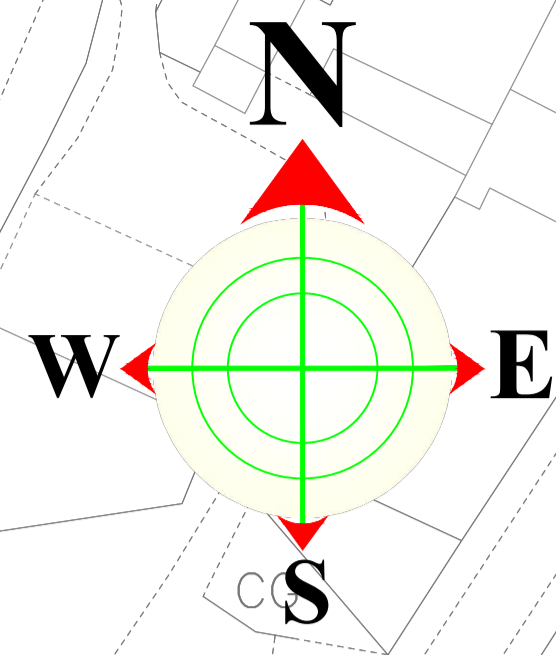
PH/Rev.	Revision Details	Rev.by	Chk.by	Date



StreetScene County Hall, Mold, CH7 6NF
Prif Swyddog (Gewisaethau Stradau Trafnidfaeth) Huwadd y Sir, Yr Wyddgrug, CH7 6NF

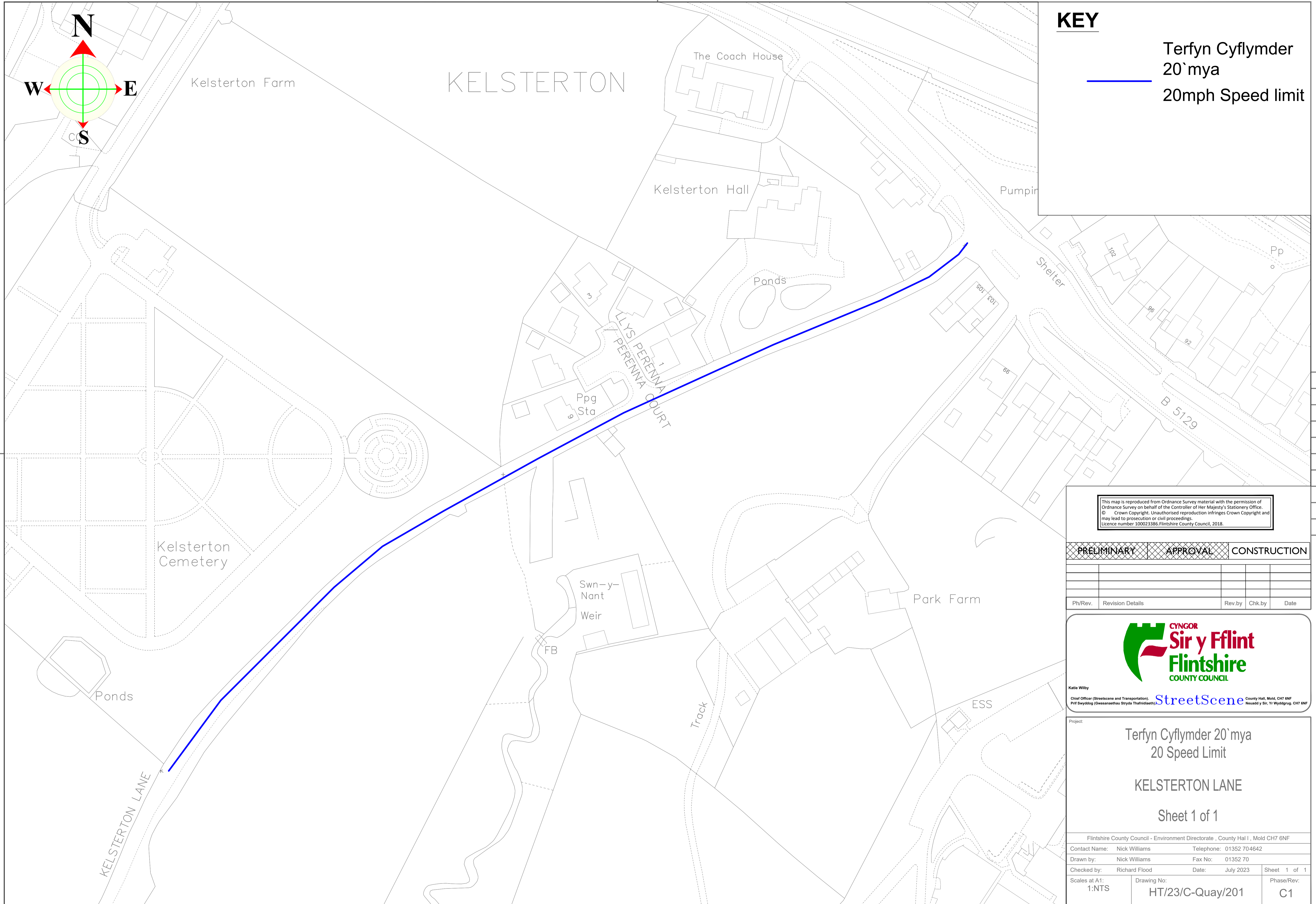
Terfyn Cyflymder 20mya
20 Speed Limit
Mountain Road, Cilcain
Sheet 1 of 1

Flintshire County Council - Environment Directorate, County Hall 1, Mold CH7 6NF			
Contact Name:	Nick Williams	Telephone:	01352 704642
Drawn by:	Nick Williams	Fax No:	01352 70
Checked by:	Richard Flood	Date:	July 2023
Scales at A1:	Drawing No:	Phase/Rev:	
1: NTS	HT/23/Cilcain/201	C1	



KEY

Terfyn Cyflymder
20`mya
20mph Speed limit



This map is reproduced from Ordnance Survey material with the permission of Ordnance Survey on behalf of the Controller of Her Majesty's Stationery Office. © Crown Copyright. Unauthorised reproduction infringes Crown Copyright and may lead to prosecution or civil proceedings. Licence number 100023386. Flintshire County Council, 2018.

PRELIMINARY	APPROVAL	CONSTRUCTION
-------------	----------	--------------

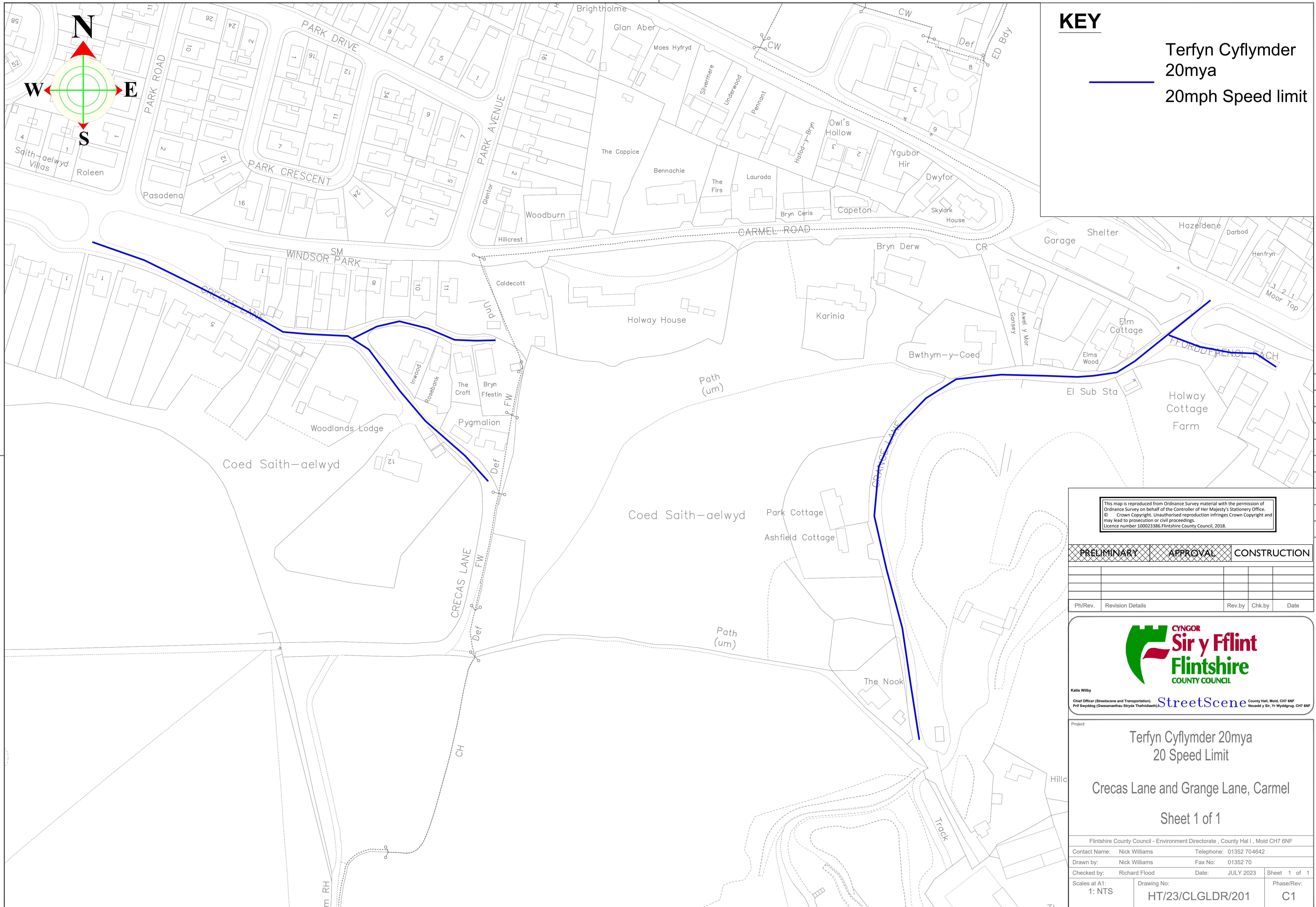
PH/Rev.	Revision Details	Rev.by	Chk.by	Date



StreetScene County Hall, Mold, CH7 6NF
Chief Officer (Streetscene and Transportation): Huwadd y Sir, Yr Wyddgrug, CH7 6NF

Project:
 Terfyn Cyflymder 20`mya
 20 Speed Limit
 KELSTERTON LANE
 Sheet 1 of 1

Flintshire County Council - Environment Directorate, County Hall 1, Mold CH7 6NF			
Contact Name:	Nick Williams	Telephone:	01352 704642
Drawn by:	Nick Williams	Fax No:	01352 70
Checked by:	Richard Flood	Date:	July 2023
Scales at A1:	Drawing No:	Phase/Rev:	
1:NTS	HT/23/C-Quay/201	C1	



KEY

Terfyn Cyflymder
20mya
20mph Speed limit

This map is reproduced from Ordnance Survey material with the permission of Ordnance Survey on behalf of the Controller of Her Majesty's Stationery Office.
© Crown Copyright. Unauthorised reproduction infringes Crown Copyright and may lead to prosecution or civil proceedings.
Licence number 100023386.Flintshire County Council, 2018.

PRELIMINARY	APPROVAL	CONSTRUCTION
-------------	----------	--------------

PH/Rev.	Revision Details	Rev.by	Chk.by	Date



StreetScene County Hall, Mold, CH7 6NF
Heuadd y Sir, Yr Wyddgrug, CH7 6NF

Terfyn Cyflymder 20mya
20 Speed Limit
Crecas Lane and Grange Lane, Carmel
Sheet 1 of 1

Flintshire County Council - Environment Directorate, County Hall 1, Mold CH7 6NF			
Contact Name:	Nick Williams	Telephone:	01352 704642
Drawn by:	Nick Williams	Fax No:	01352 70
Checked by:	Richard Flood	Date:	JULY 2023
Scales at A1:	Drawing No:	Phase/Rev:	
1: NTS	HT/23/CLGLDR/201	C1	

**Gorchymyn Cyngor Sir y Fflint
(Cymau Road, Abermorddu) (Terfyn Cyflymder 20mya) 2023**

GORCHYMYN

fel y nodir oddi mewn



**Katie Wilby
Prif Swyddog (Gwasanaethau Stryd a Thrafnidiaeth)
Cyngor Sir y Fflint
Neuadd y Sir
Yr Wyddgrug
Sir y Fflint
CH7 6NF**

**Gorchymyn Cyngor Sir y Fflint
(Cymau Road, Abermorddu) (Terfyn Cyflymder 20mya) 2023**

Mae Cyngor Sir y Fflint (y cyfeirir ato o hyn ymlaen fel "y Cyngor") wrth ddefnyddio'i bwerau dan Adran 84 o Deddf Rheoleiddio Traffig Ffyrdd 1984 (y cyfeirir ati o hyn ymlaen fel "Deddf 1984") a phob pŵer galluogi arall ac ar ôl ymgynghori â Phrif Swyddog yr Heddlu yn unol â Rhan III Atodlen 9 Deddf 1984, yn gwneud y Gorchymyn canlynol:

- a) Ac eithrio lle nodir yn wahanol, mae unrhyw gyfeiriad yn y Gorchymyn hwn at Erthygl neu Atodlen â rhif yn gyfeiriad at yr Erthygl neu'r Atodlen sy'n dwyn y rhif hwnnw yn y Gorchymyn hwn.
- b) Ni chaiff unrhyw berson yrru unrhyw gerbyd modur ar gyflymder uwch na 20 milltir yr awr ar y darn o ffordd a nodir yn Atodlen y Gorchymyn hwn.
- c) Bydd Deddf Dehongli 1978 yn berthnasol ar gyfer dehongliad y Gorchymyn hwn gan ei fod yn berthnasol ar gyfer dehongli Deddf Seneddol.
- d) Bydd y Gorchymyn hwn yn dod i rym ar 19 Medi 2023 ac fe'i adnabyddir fel Gorchymyn Cyngor Sir y Fflint (Cymau Road, Abermorddu) (Terfyn Cyflymder 20mya) 2023

**ATODLEN
Terfyn Cyflymder 20mya**

Cymau Road, Abermorddu, o bwynt 176 metr i'r de-orllewin o'i chyffordd gyda Wyndham Drive, Abermorddu, am bellter o 140 metr, i gyfeiriad y de-orllewin.

**GOSODWYD SÊL GYFFREDIN CYNGOR
SIR Y FFLINT** ar y 19
diwrnod hwn o Medi 2023 ym mhresenoldeb:-

)
)
)

Y CADEIRYDD

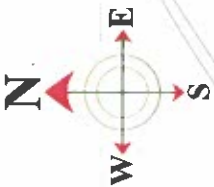


PRIF-SWYDDOG (LLYWODRAETHU)

RHEOLWR Y GWASANAETHAU CYFREITHIOL

UWCH-GYFREITHIWR





KEY

Terfyn Cyflymder
20mya
20mph Speed limit



Cell MP



Copyright © 2013 Flintshire Council. All rights reserved. This document is the property of Flintshire Council and is not to be distributed, copied, or reproduced in any form without the written permission of Flintshire Council. Flintshire Council is not responsible for any errors or omissions in this document. Flintshire Council is not liable for any loss or damage, including consequential loss or damage, arising from the use of this document.

REVISIONS		APPROVAL		CONSTRUCTION	
1	Issue for public consultation				
2	Final design				
3	Final construction				



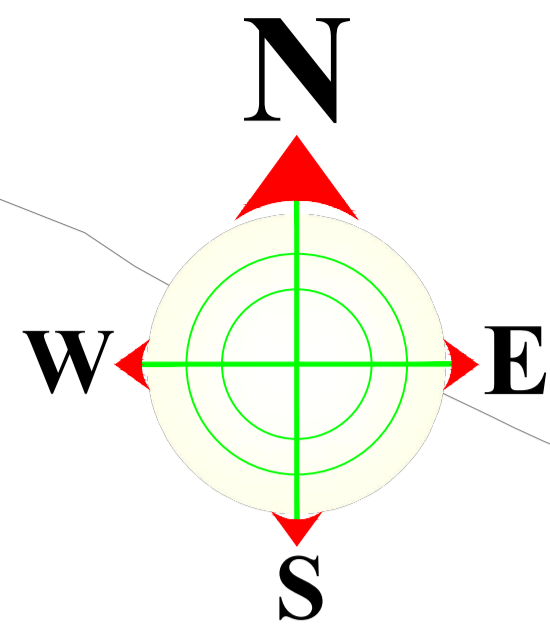
**Sir y Fflint
Flintshire
COUNTY COUNCIL**

StreetScene

Terfyn Cyflymder 20mya
20 Speed Limit
Cymau Road, Abermoroddu

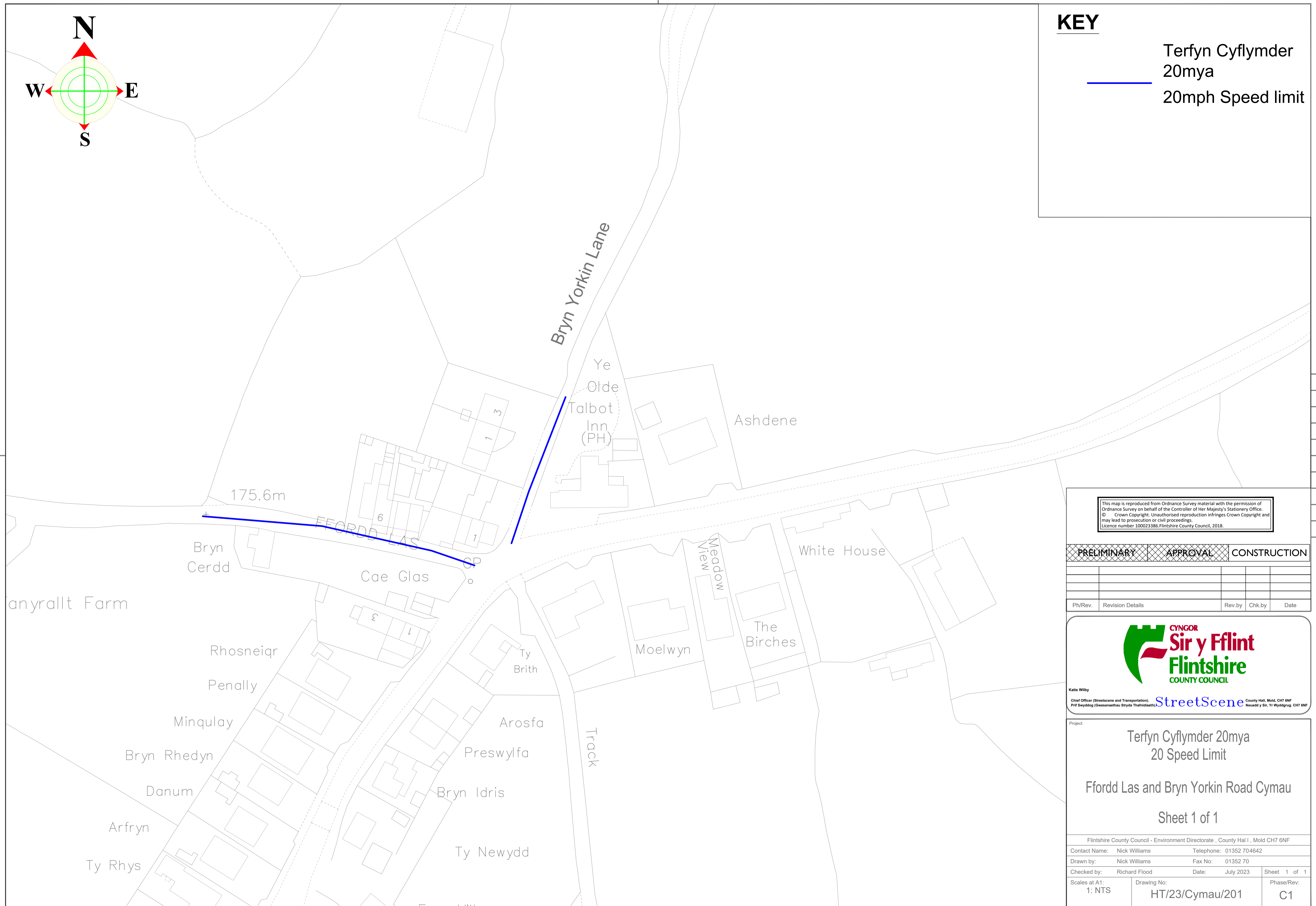
Sheet 1 of 1

HT723/Abermoroddu/201 C1



KEY

- Terfyn Cyflymder 20mya
- 20mph Speed limit



This map is reproduced from Ordnance Survey material with the permission of Ordnance Survey on behalf of the Controller of Her Majesty's Stationery Office. © Crown Copyright. Unauthorised reproduction infringes Crown Copyright and may lead to prosecution or civil proceedings. Licence number 100023386. Flintshire County Council, 2018.

PRELIMINARY	APPROVAL	CONSTRUCTION
-------------	----------	--------------

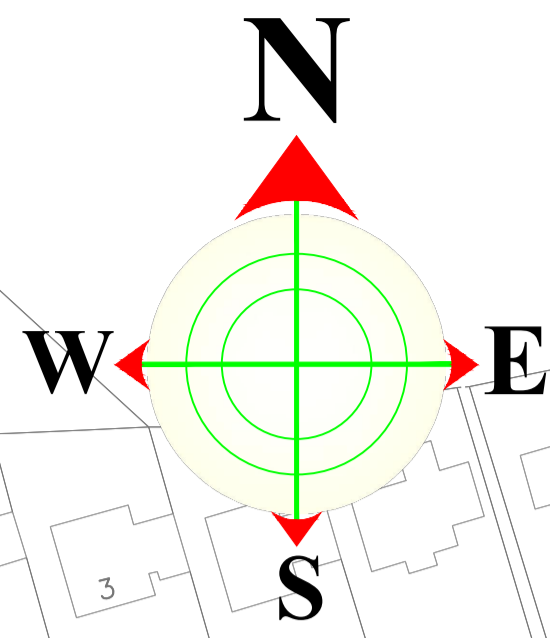
PH/Rev.	Revision Details	Rev.by	Chk.by	Date



Katie Wilby
Chief Officer (Streetscene and Transportation)
Prif Swyddog (Gwasanaethau Stryd a Thrafnidiaeth) **StreetScene** County Hall, Mold, CH7 6NF
Heuadd y Sir, Yr Wyddgrug, CMT 6NF

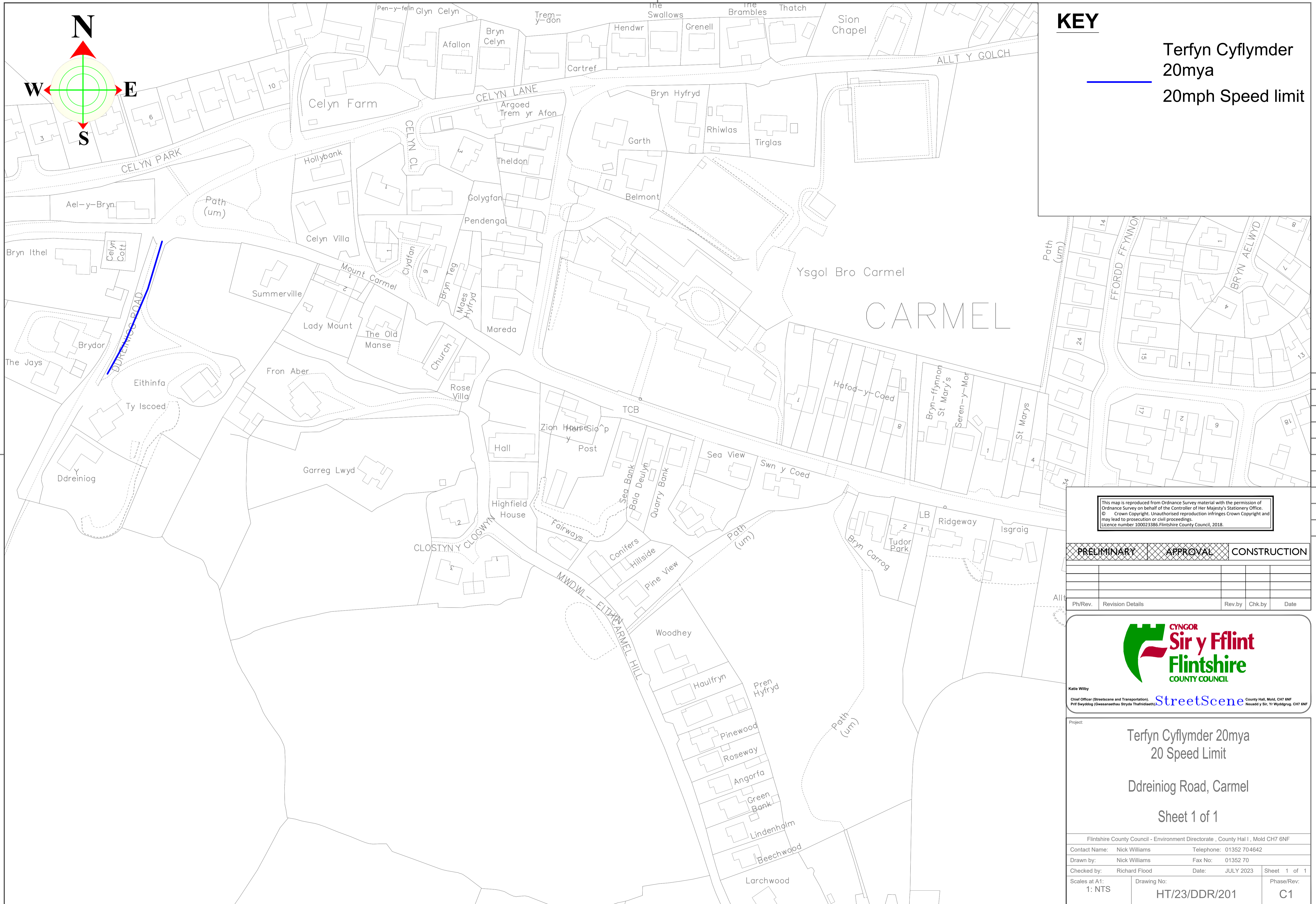
Project:
**Terfyn Cyflymder 20mya
 20 Speed Limit**
Ffordd Las and Bryn Yorokin Road Cymau
 Sheet 1 of 1

<small>Flintshire County Council - Environment Directorate, County Hall 1, Mold CH7 6NF</small>			
<small>Contact Name:</small>	<small>Nick Williams</small>	<small>Telephone:</small>	<small>01352 704642</small>
<small>Drawn by:</small>	<small>Nick Williams</small>	<small>Fax No:</small>	<small>01352 70</small>
<small>Checked by:</small>	<small>Richard Flood</small>	<small>Date:</small>	<small>July 2023</small>
<small>Scales at A1:</small>	<small>Drawing No:</small>	<small>Phase/Rev:</small>	<small>Sheet 1 of 1</small>
<small>1: NTS</small>	<small>HT/23/Cymau/201</small>	<small>C1</small>	



KEY

Terfyn Cyflymder
20mya
20mph Speed limit



This map is reproduced from Ordnance Survey material with the permission of Ordnance Survey on behalf of the Controller of Her Majesty's Stationery Office. © Crown Copyright. Unauthorised reproduction infringes Crown Copyright and may lead to prosecution or civil proceedings. Licence number 100023386.Flintshire County Council, 2018.

PRELIMINARY	APPROVAL	CONSTRUCTION
-------------	----------	--------------

PH/Rev.	Revision Details	Rev.by	Chk.by	Date



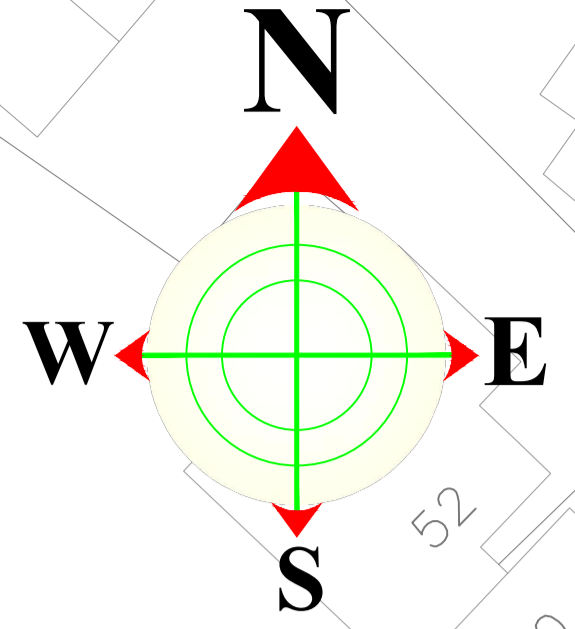
StreetScene County Hall, Mold, CH7 6NF

Terfyn Cyflymder 20mya
20 Speed Limit

Ddreiniog Road, Carmel

Sheet 1 of 1

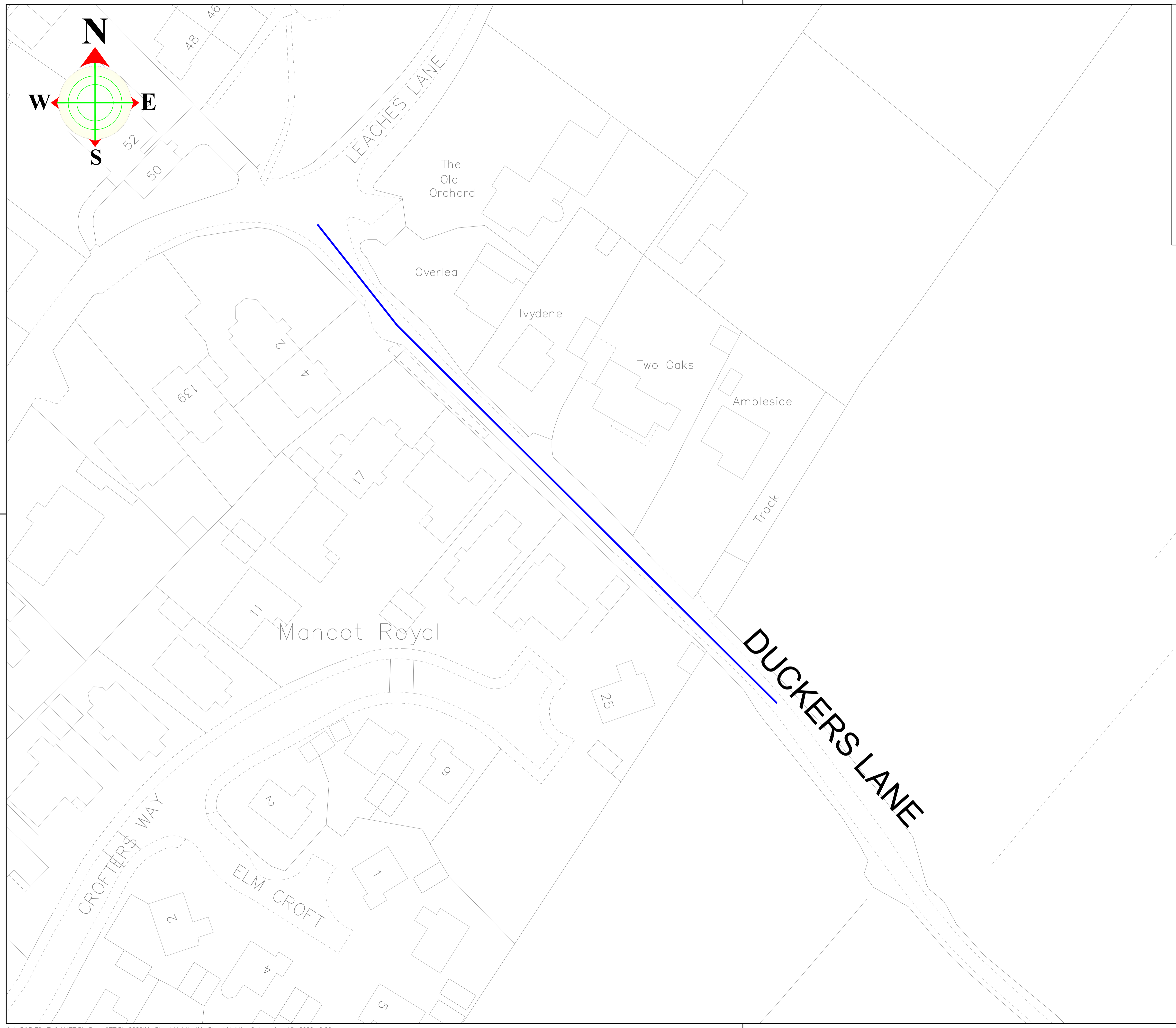
Flintshire County Council - Environment Directorate, County Hall 1, Mold CH7 6NF			
Contact Name:	Nick Williams	Telephone:	01352 704642
Drawn by:	Nick Williams	Fax No:	01352 70
Checked by:	Richard Flood	Date:	JULY 2023
Scales at A1:	Drawing No:	Phase/Rev:	
1: NTS	HT/23/DDR/201	C1	



KEY

Terfyn Cyflymder
20mya

20mph Speed limit



This map is reproduced from Ordnance Survey material with the permission of Ordnance Survey on behalf of the Controller of Her Majesty's Stationery Office. © Crown Copyright. Unauthorised reproduction infringes Crown Copyright and may lead to prosecution or civil proceedings. Licence number 100023386.Flintshire County Council, 2018.

PRELIMINARY	APPROVAL	CONSTRUCTION
PH/Rev.	Revision Details	Rev.by Chk.by Date



Katie Wilby
Chief Officer (Streetscene and Transportation)
Prif Swyddog (Gwasanaethau Strydi a Thrafnidiaeth) **StreetScene** County Hall, Mold, CH7 6NF
Heuaidd y Sir, Yr Wyddgrug, CH7 6NF

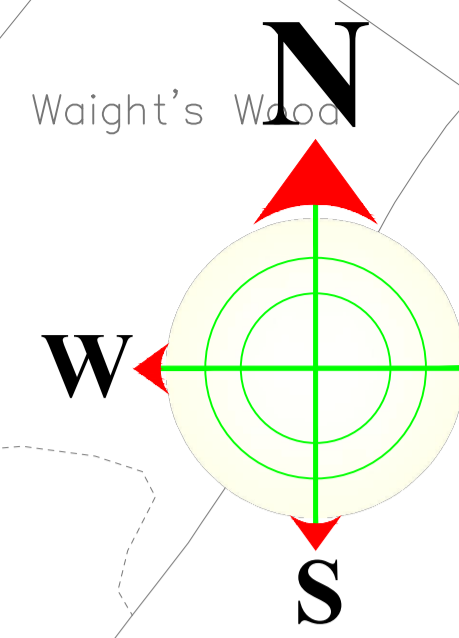
Project:

Terfyn Cyflymder 20mya
20mph Speed Limit

Duckers Lane, Mancot

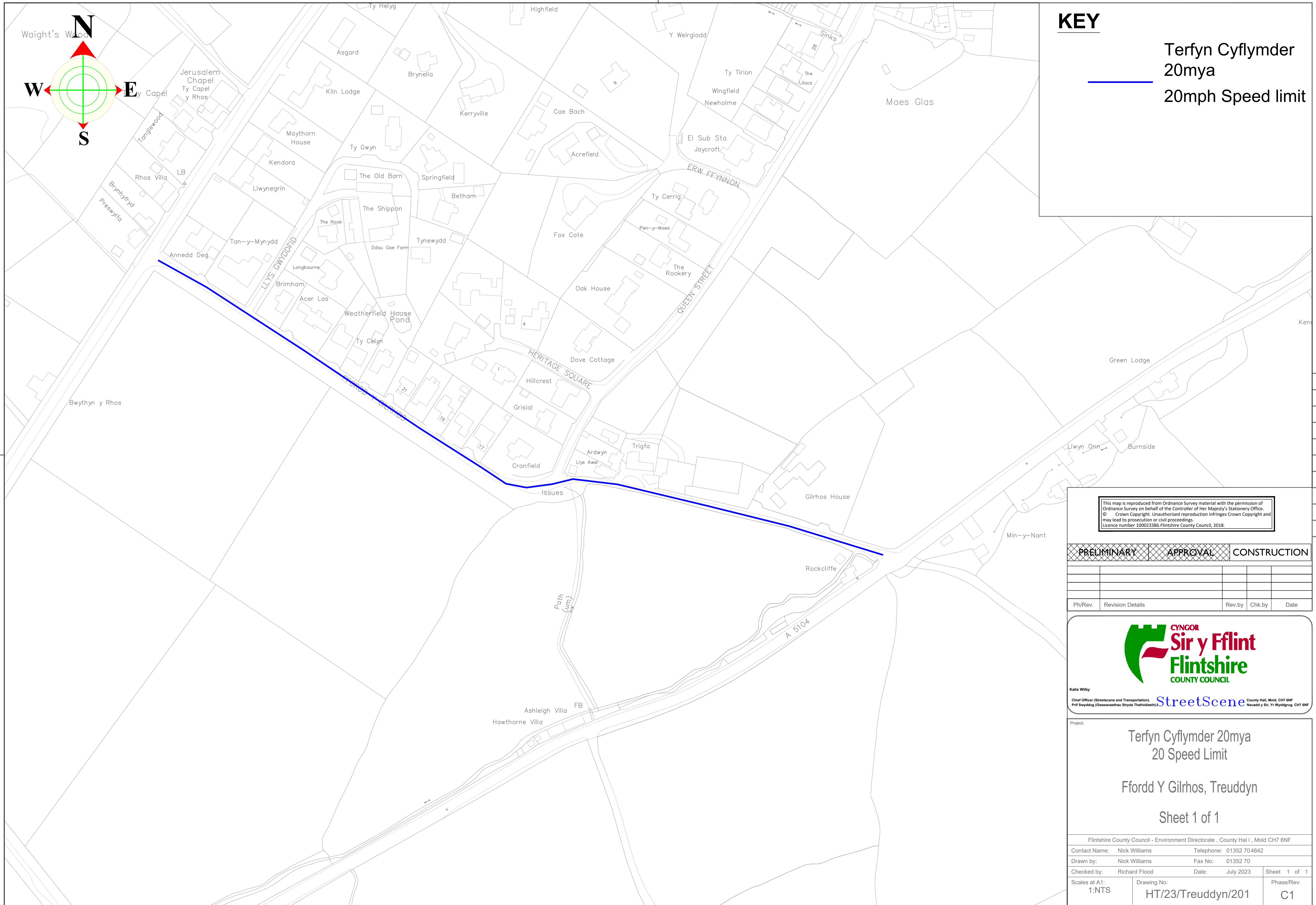
Sheet 1 of 1

Flintshire County Council - Environment Directorate, County Hall 1, Mold CH7 6NF			
Contact Name:	Nick Williams	Telephone:	01352 704642
Drawn by:	Nick Williams	Fax No:	01352 70
Checked by:	Richard Flood	Date:	JULY 2023
Sheet	1 of 1	Phase/Rev:	C1
Scales at A1:	Drawing No:	Phase/Rev:	
1: NTS	HT/23/Duckers Lane/201	C1	



KEY

Terfyn Cyflymder
20mya
20mph Speed limit



This map is reproduced from Ordnance Survey material with the permission of Ordnance Survey on behalf of the Controller of Her Majesty's Stationery Office. © Crown Copyright. Unauthorised reproduction infringes Crown Copyright and may lead to prosecution or civil proceedings. Licence number 100023386, Flintshire County Council, 2018.

PRELIMINARY	APPROVAL	CONSTRUCTION		
PH/Rev.	Revision Details	Rev.by	Chk.by	Date



StreetScene County Hall, Mold, CH7 6NF
Prif Swyddog (Gwasanaethau Stryd a Trafnidiaeth) / Head of Sir, Yr Wyddgrug, CMT 6NF

Project:
Terfyn Cyflymder 20mya
20 Speed Limit
Ffordd Y Gilrhos, Treuddyn
Sheet 1 of 1

Flintshire County Council - Environment Directorate, County Hall 1, Mold CH7 6NF		
Contact Name:	Nick Williams	Telephone: 01352 704642
Drawn by:	Nick Williams	Fax No: 01352 70
Checked by:	Richard Flood	Date: July 2023
Scales at A1: 1:NTS	Drawing No: HT/23/Treuddyn/201	Phase/Rev: C1

**Gorchymyn Cyngor Sir y Fflint
(Carmel Road, Carmel, Pentref yr Orsedd a Ffyrdd Cyfagos) Gorchymyn
(20mya a Ffordd Gyfyngedig) 2023**

GORCHYMYN

fel y nodir oddi mewn

**Katie Wilby
Prif Swyddog (Gwasanaethau Stryd a Thrafnidiaeth)
Cyngor Sir y Fflint
Neuadd y Sir
Yr Wyddgrug
Sir y Fflint
CH7 6NF**

**Gorchymyn Cyngor Sir y Fflint
(Carmel Road, Carmel, Pentref yr Orsedd a Ffyrdd Cyfagos) Gorchymyn
(20mya a Ffordd Gyfyngedig) 2023**

Mae Cyngor Sir y Fflint (y cyfeirir ato o hyn ymlaen fel y "Cyngor") wrth ddefnyddio'i bwerau dan Adran 81, 82, ac 84 a Rhan IV o Atodlen 9 Deddf Rheoleiddio Traffig Ffyrdd 1984 (y cyfeirir ato o hyn ymlaen fel "Deddf 1984") a phob pŵer galluogi arall ac ar ôl ymgynghori â Phrif Swyddog yr Heddlu yn unol â Rhan III Atodlen 9 Deddf Gorchymyn 1984, yn gwneud y Gorchymyn canlynol:

- a) Ni chaiff unrhyw berson yrru unrhyw gerbyd modur ar gyflymder uwch na 20 milltir yr awr ar y darn o ffordd a nodir yn Atodlen 1 y Gorchymyn hwn.
- b) Bydd y ffordd a nodir yn Atodlen 2 y Gorchymyn hwn bellach yn Ffordd Gyfyngedig at ddibenion Adran 81 o Ddeddf 1984.
- c) Y Gorchymyn yn dirymu Gorchymyn 2019 (Ffordd Carmel, Carmel, Ffordd Pentref Gorsedd, Pant Y Wacco a ffyrdd cyfagos) (Ffordd Gyfyngedig a Therfyn Cyflymder 30mya) yn ei gyfanwydd.
- d) Bydd Deddf Dehongli 1978 yn berthnasol ar gyfer dehongliad y Gorchymyn hwn gan ei fod yn berthnasol ar gyfer dehongli Deddf Seneddol.
- e) Ac eithrio lle nodir yn wahanol, mae unrhyw gyfeiriad yn y Gorchymyn hwn at Erthygl neu Atodlen â rhif yn gyfeiriad at yr Erthygl neu'r Atodlen sy'n dwyn y rhif hwnnw yn y Gorchymyn hwn.
- f) Bydd y Gorchymyn hwn yn dod i rym ar 19 Medi 2023 ac fe'i adnabyddir fel Gorchymyn Cyngor Sir y Fflint (Carmel Road, Carmel, Pentref yr Orsedd a Ffyrdd Cyfagos) Gorchymyn (Ffordd Gyfyngedig, 20mya a Ffordd Gyfyngedig) 2023

**ATODLEN 1
TERFYN CYFLYMDER 20MYA**

Ffordd Carmel: O bwynt 50 metr i'r gorllewin o'i chyffordd ddeheuol gyda'r ffordd gyffiniol rhwng Ffordd Carmel ar A5026 am bellter o 233 metr, i gyfeiriad y dwyrain.

Ffordd ddiennw yn arwain at fferm Gorsedd: am ei hyd cyfan.

Pennant View, Druids Close, Osprey Court a The Orchard: am eu hyd cyfan.

**ATODLEN 2
FFORDD GYFYNGEDIG**

Ffordd Carmel: O bwynt 183 metr i'r gorllewin o'i chyffordd gyda Celyn Lane, i bwynt, 183 metr i'r gorllewin o'i chyffordd ddeheuol o'r ffordd gyffiniol rhwng Ffordd Carmel a'r A5026.

C78 Ffordd Pentref Gorsedd a Pant y Wacco: O bwynt 50 metr i'r gorllewin o'i

chyffordd ddeheuol â'r ffordd gyffiniol rhwng Ffordd Carmel a'r A5026, hyd at ei chyffordd â A5026 Pant Y Wacco.

Ffordd Llanelwy: O'i chyffordd â'r A5026 am ei hyd cyfan

Bryn Aur, Gorsedd: Am ei hyd cyfan

Ffordd ddiennw o'r A5026 hyd at y gyffordd gyferbyn ag Eglwys Sant Paul, Gorsedd: Am ei hyd cyfan

Y ffordd gyffiniol rhwng Ffordd Carmel a'r A5026: Am ei hyd cyfan

GOSODWYD SÊL GYFFREDIN CYNGOR
SIR Y FFLINT ar y 19
diwrnod hwn o Medi 2023 ym mhresenoldeb:-

)
)
)

Y CADEIRYDD

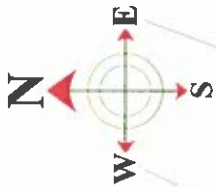


PRIF SWYDDOG (LLYWODRAETHU)

RHEOLWR Y GWASANAETHAU CYFREITHIOL

UWCH GYFREITHIWR





KEY

Terfyn Cyflymder
20mya
20mph Speed limit



This drawing is submitted under the provisions of the Town and Country Planning Act 1990 and the provisions of the Planning (Listed Buildings and Conservation Areas) Act 1987. It is intended to be used in conjunction with the relevant planning application and the relevant planning conditions. The drawing is not to be used for any other purpose without the written consent of the author.

CONSTRUCTION	



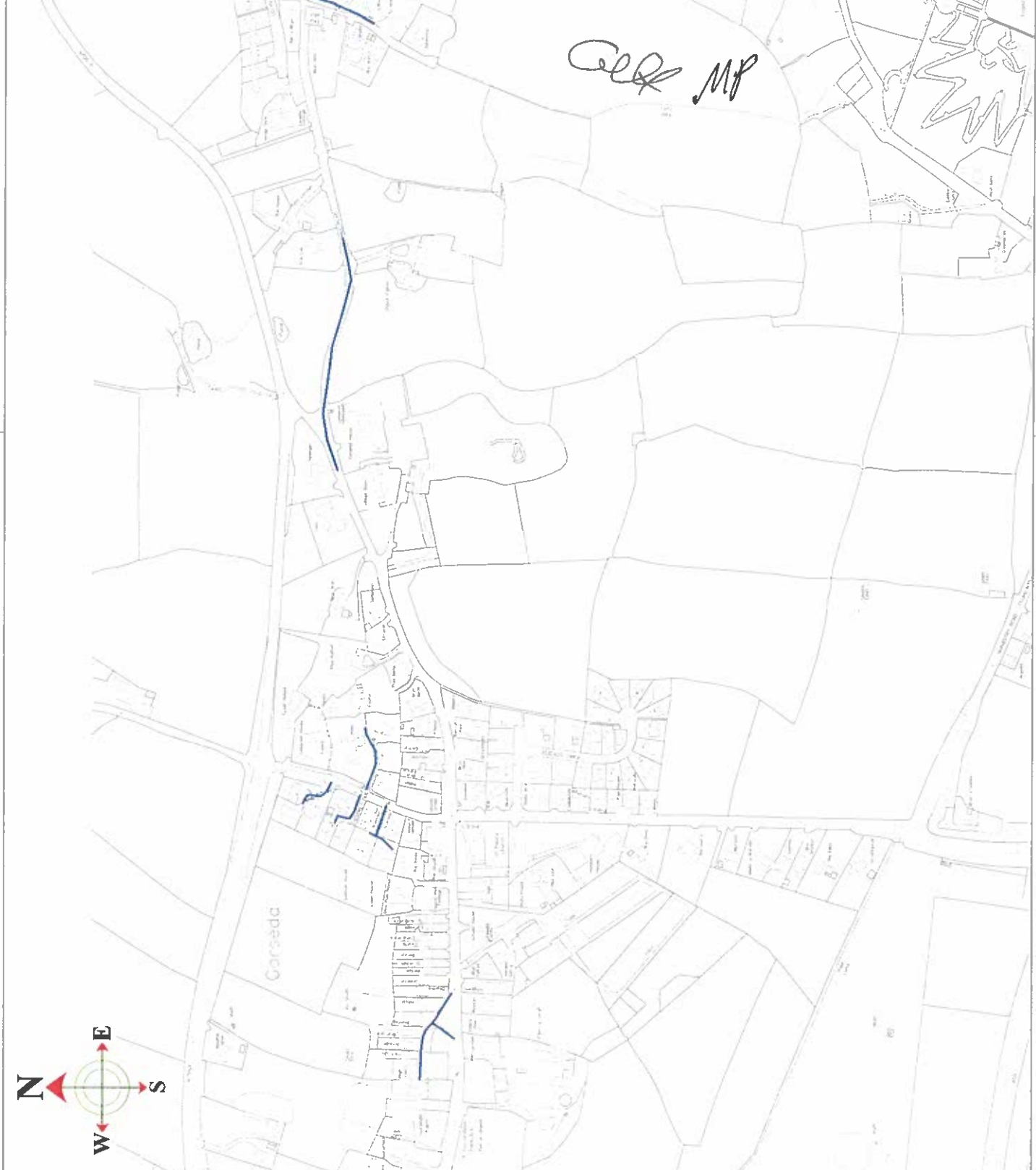
Terfyn Cyflymder 20mya
20 Speed Limit
Carnel Rd, Gorsedd

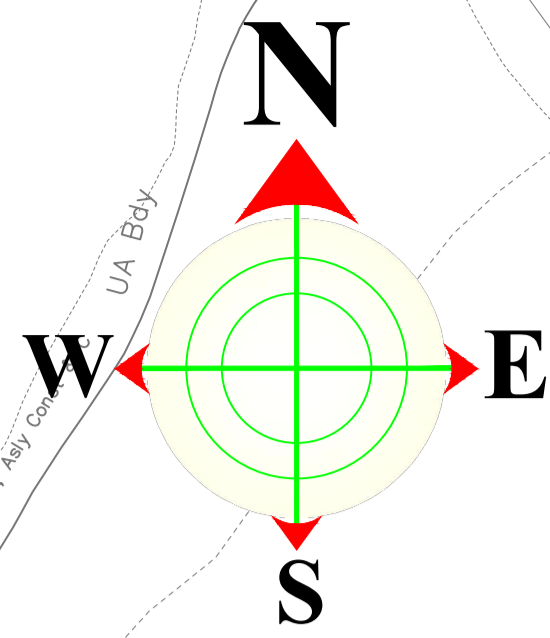
Sheet 1 of 1

1:10m Scale
 Date: 10/08/2023
 Author: [Name]
 Checked: [Name]
 Drawn by: [Name]
 Scale: 1:10m
 Title: Terfyn Cyflymder 20mya
 Client: Flintshire County Council
 Project No: HT/23/Gorsedd/201

1:10m Scale

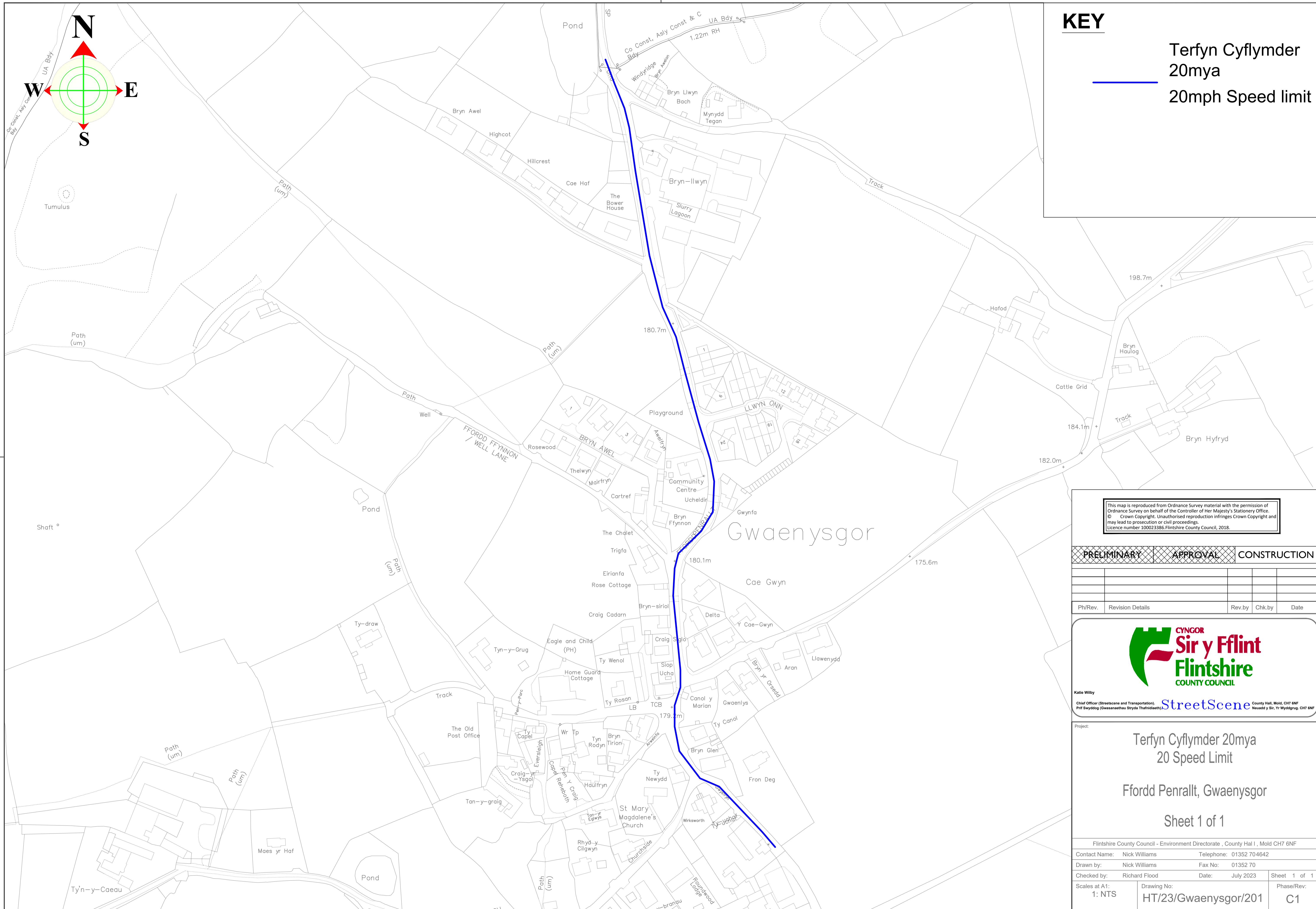
Cell MP





KEY

Terfyn Cyflymder
20mya
20mph Speed limit



This map is reproduced from Ordnance Survey material with the permission of Ordnance Survey on behalf of the Controller of Her Majesty's Stationery Office. © Crown Copyright. Unauthorised reproduction infringes Crown Copyright and may lead to prosecution or civil proceedings. Licence number 100023386. Flintshire County Council, 2018.

PRELIMINARY	APPROVAL	CONSTRUCTION
-------------	----------	--------------

PH/Rev.	Revision Details	Rev.by	Chk.by	Date



StreetScene County Hall, Mold, CH7 6NF
Hwaedd y Sir, Yr Wyddgrug, CH7 6NF

Terfyn Cyflymder 20mya
20 Speed Limit

Ffordd Penrallt, Gwaenysgor

Sheet 1 of 1

Flintshire County Council - Environment Directorate, County Hall 1, Mold CH7 6NF			
Contact Name:	Nick Williams	Telephone:	01352 704642
Drawn by:	Nick Williams	Fax No:	01352 70
Checked by:	Richard Flood	Date:	July 2023
Scales at A1:	1: NTS	Drawing No:	HT/23/Gwaenysgor/201
Phase/Rev:	C1		

**Gorchymyn Cyngor Sir y Fflint
(Ffordd Penrallt, Gwaenysgor) (Terfyn Cyflymder 20mph) 2023**

GORCHYMYN

fel y nodir oddi mewn



**Katie Wilby
Prif Swyddog (Gwasanaethau Stryd a Thrafnidiaeth)
Cyngor Sir y Fflint
Neuadd y Sir
Yr Wyddgrug
Sir y Fflint
CH7 6NF**

**Gorchymyn Cyngor Sir y Fflint
(Ffordd Penrallt, Gwaenysgor) (Terfyn Cyflymder 20mph) 2023**

Mae Cyngor Sir y Fflint (y cyfeirir ato o hyn ymlaen fel "y Cyngor") wrth ddefnyddio'i bwerau dan Adran 84 Deddf Rheoleiddio Traffig Ffyrdd 1984 (y cyfeirir ati o hyn ymlaen fel "Deddf 1984") a phob pŵer galluogi arall ac ar ôl ymgynghori â Phrif Swyddog yr Heddlu yn unol â Rhan III Atodlen 9 Deddf 1984, yn gwneud y Gorchymyn canlynol:

- a) Ac eithrio lle nodir yn wahanol, mae unrhyw gyfeiriad yn y Gorchymyn hwn at Erthygl neu Atodlen â rhif yn gyfeiriad at yr Erthygl neu'r Atodlen sy'n dwyn y rhif hwnnw yn y Gorchymyn hwn.
- b) Ni chaiff unrhyw berson yrru unrhyw gerbyd modur ar gyflymder uwch na 20 milltir yr awr ar y darn o ffordd a nodir yn Atodlen y Gorchymyn hwn.
- c) Bydd Deddf Dehongli 1978 yn berthnasol ar gyfer dehongliad y Gorchymyn hwn gan ei fod yn berthnasol ar gyfer dehongli Deddf Seneddol.
- d) Bydd y Gorchymyn hwn yn dod i rym ar 19 Medi 2023 ac fe'i adnabyddir fel Gorchymyn Cyngor Sir y Fflint (Ffordd Penrallt, Gwaenysgor) (Terfyn Cyflymder 20mph) 2023

**ATODLEN
Terfyn Cyflymder 20mya**

Ffordd Penrallt, Gwaenysgor, o bwynt 58 metr i'r de ddwyrain o'i chyffordd â Ffordd Llyn Goch i bwynt 273 metr i'r gogledd o'i chyffordd â Llwyn Onn

GOSODWYD SÊL GYFFREDIN CYNGOR)
SIR Y FFLINT ar y 19)
diwrnod hwn o Medi 2023 ym mhresenoldeb:-)

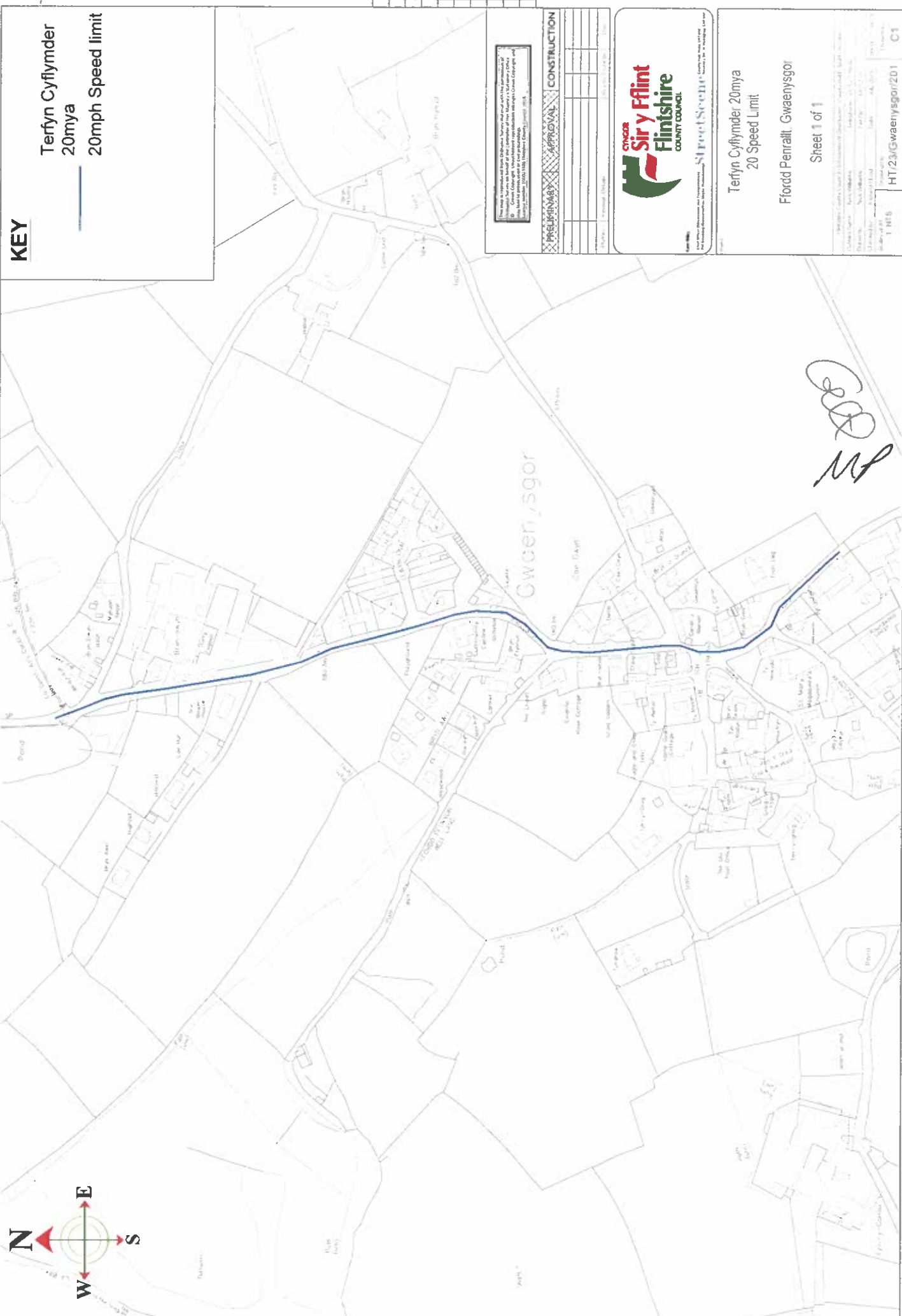
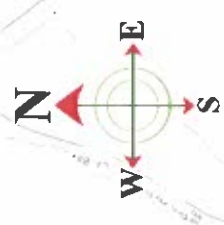


Y CADEIRYDD 

PRIF SWYDDOG (LLYWODRAETHU)

RHEOLWR Y GWASANAETHAU CYFREITHIOL

UWCH GYFREITHIWR 



KEY

- Terfyn Cyflymder 20mya
- 20mph Speed limit

This plan is prepared in accordance with the provisions of the Planning and Compulsory Purchase Act 2004, the Planning and Compulsory Purchase (Amendment) (Wales) Act 2008, and the Planning and Compulsory Purchase (Amendment) (Wales) (No. 2) Act 2009. It is subject to the provisions of the Planning and Compulsory Purchase Act 2004, the Planning and Compulsory Purchase (Amendment) (Wales) Act 2008, and the Planning and Compulsory Purchase (Amendment) (Wales) (No. 2) Act 2009.

PRELIMINARY **APPROVAL** **CONSTRUCTION**

Item	Prepared	Approved	Constructed
1. Gwaenyssgor Road			
2. Gwaenyssgor Lane			
3. Gwaenyssgor Court			

Sir y Fflint
Flintshire
COUNTY COUNCIL

StreetScene
The Flintshire Council's Strategic Planning and Development Department

Terfyn Cyflymder 20mya
20 Speed Limit

Flordd Penrallt, Gwaenyssgor

Sheet 1 of 1

HT23/Gwaenyssgor/201

C1

**Gorchymyn Cyngor Sir y Fflint
(Cae Rhug Lane, Gwernaffield) (Terfyn Cyflymder 20mya) 2023**

GORCHYMYN

fel y nodir oddi mewn



**Katie Wilby
Prif Swyddog (Gwasanaethau Stryd a Thrafnidiaeth)
Cyngor Sir y Fflint
Neuadd y Sir
Yr Wyddgrug
Sir y Fflint
CH7 6NF**

**Gorchymyn Cyngor Sir y Fflint
(Cae Rhug Lane, Gwernaffield) (Terfyn Cyflymder 20mya) 2023**

Mae Cyngor Sir y Fflint (y cyfeirir ato o hyn ymlaen fel "y Cyngor") wrth ddefnyddio'i bwerau dan Adran 84 Deddf Rheoleiddio Traffig Ffyrdd 1984 (y cyfeirir ati o hyn ymlaen fel "Deddf 1984") a phob pŵer galluogi arall ac ar ôl ymgynghori â Phrif Swyddog yr Heddlu yn unol â Rhan III Atodlen 9 Deddf 1984, yn gwneud y Gorchymyn canlynol:

- a) Ac eithrio lle nodir yn wahanol, mae unrhyw gyfeiriad yn y Gorchymyn hwn at Erthygl neu Atodlen â rhif yn gyfeiriad at yr Erthygl neu'r Atodlen sy'n dwyn y rhif hwnnw yn y Gorchymyn hwn.
- b) Ni chaiff unrhyw berson yrru unrhyw gerbyd modur ar gyflymder uwch na 20 milltir yr awr ar y darn o ffordd a nodir yn Atodlen y Gorchymyn hwn.
- c) Bydd Deddf Dehongli 1978 yn berthnasol ar gyfer dehongliad y Gorchymyn hwn gan ei fod yn berthnasol ar gyfer dehongli Deddf Seneddol.
- d) Bydd y Gorchymyn hwn yn dod i rym ar 19 Medi 2023 ac fe'i adnabyddir fel Gorchymyn Cyngor Sir y Fflint (Cae Rhug Lane, Gwernaffield) (Terfyn Cyflymder 20mya) 2023

**ATODLEN
Terfyn Cyflymder 20mya**

Cae Rhug Lane, Gwernaffield, o'i chyffordd â Rhydymwyn Road ar ei hyd.

**GOSODWYD SÊL GYFFREDIN CYNGOR
SIR Y FFLINT ar y 19
diwrnod hwn o Medi 2023 ym mhresenoldeb:-**


Y CADEIRYDD

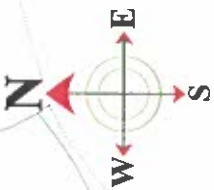


PRIF SWYDDOG (LLYWODRAETHU)

RHEOLWR Y GWASANAETHAU CYFREITHIOL

UWCH GYFREITHIWR





KEY

Terfyn Cyflymder
20mya
20mph Speed limit



This map is intended to show the location of the proposed works in relation to the proposed works. It is not intended to be used as a legal document and should not be relied upon for legal purposes. For more information, please contact the relevant authority.

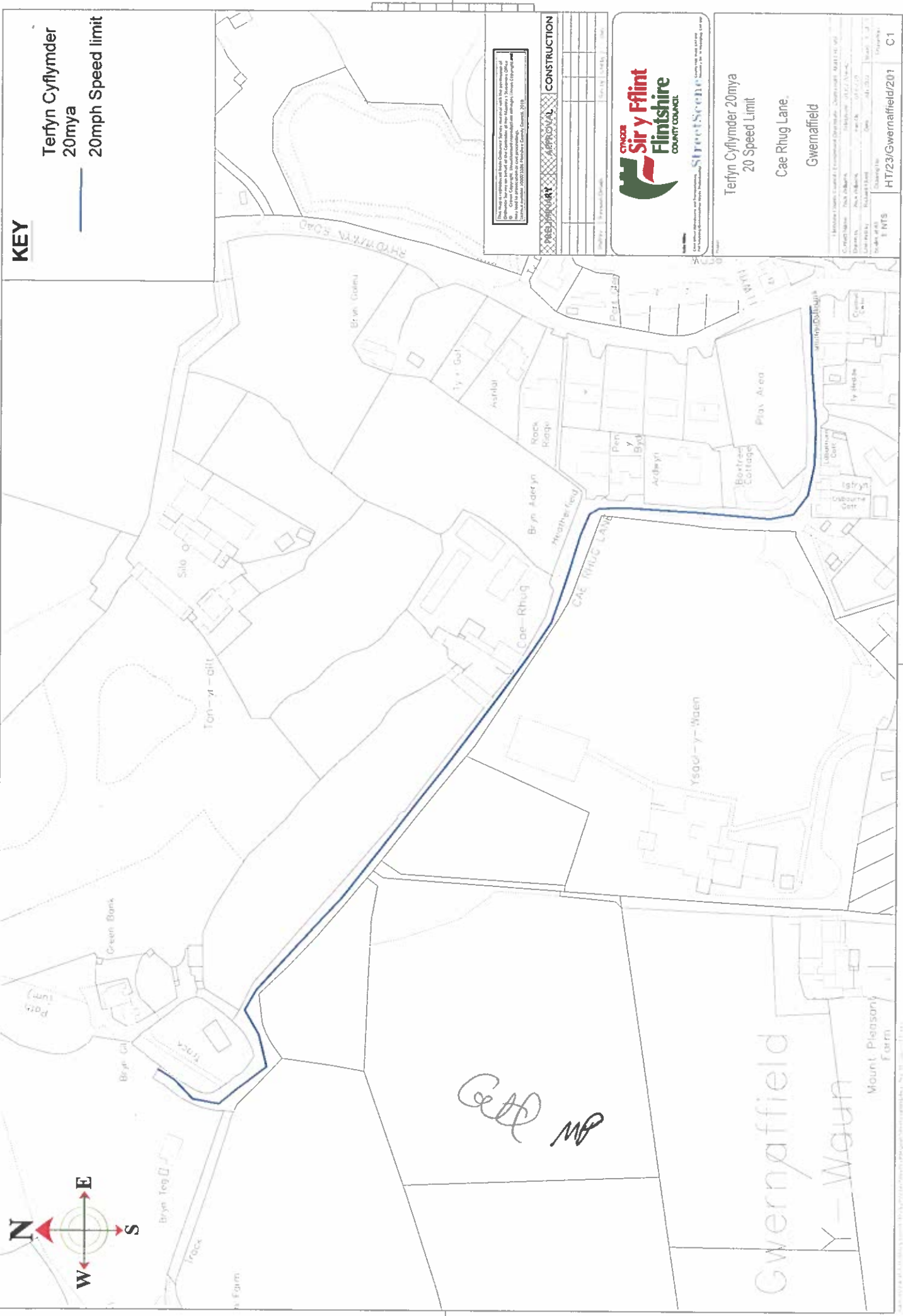
CONSTRUCTION



Street Scene

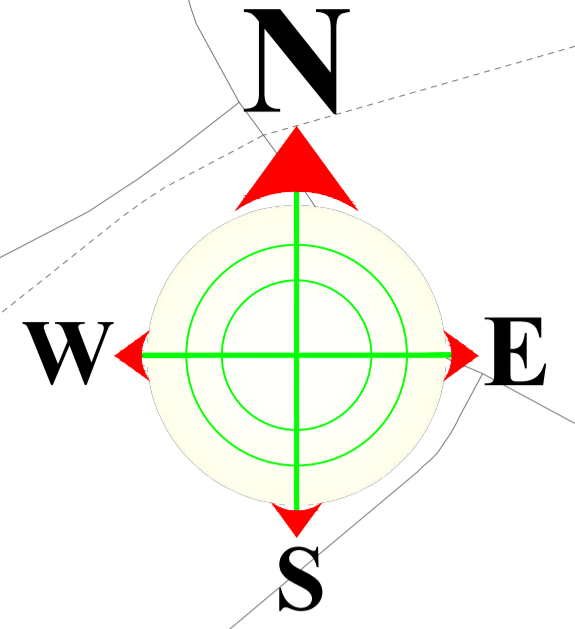
Terfyn Cyflymder 20mya
20 Speed Limit
Cae Rhug Lane,
Gwernaffield

Client Name	Terfyn Cyflymder	Date	11/11/2023
Client Ref	HT/23/Gwernaffield/201	Drawn by	TNTS
Client Address	Cae Rhug Lane, Gwernaffield	Checked by	TNTS
Client Contact		Approved by	C1
Client Phone			
Client Email			



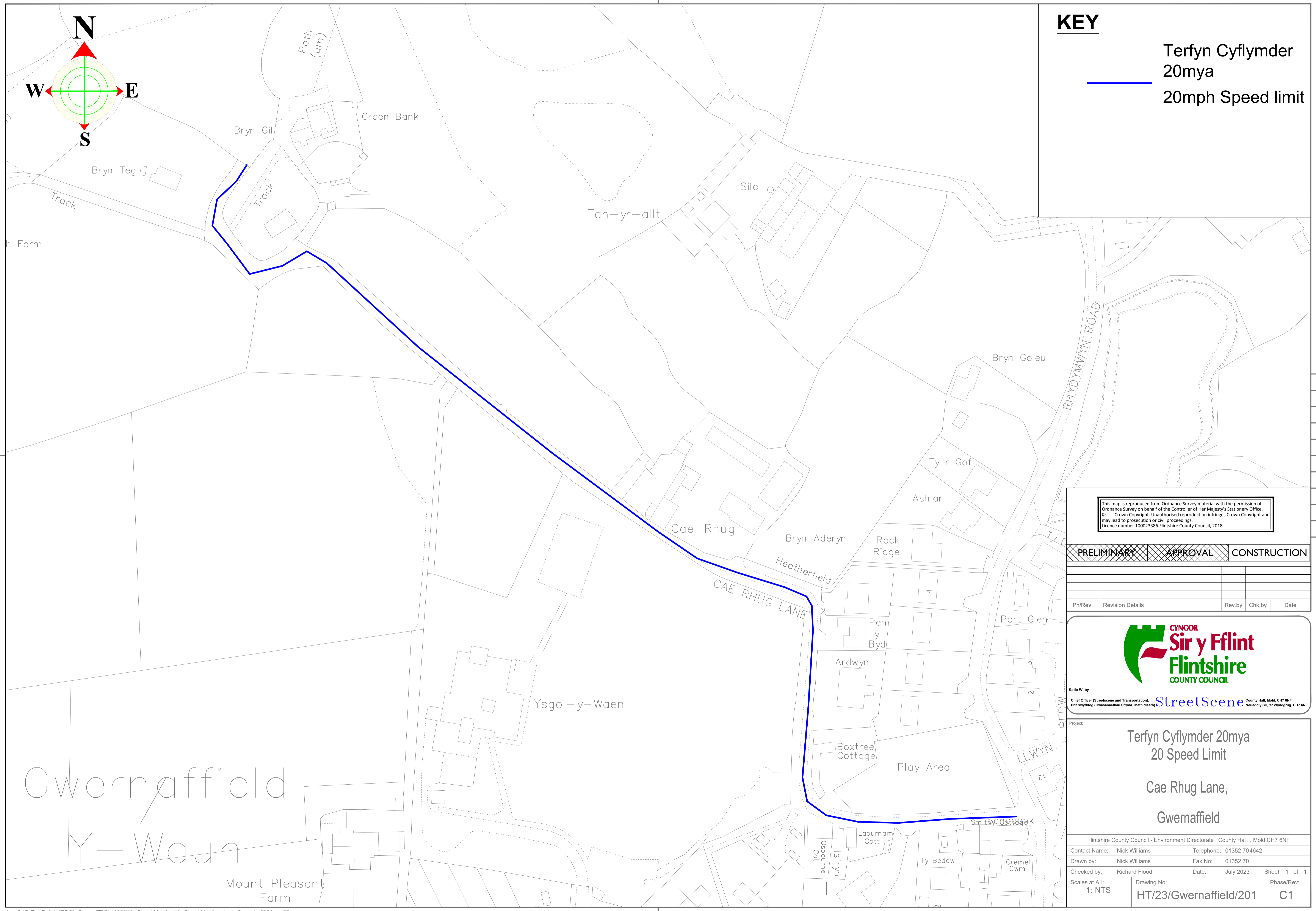
Cell MP

Gwernaffield
Y-Waen
Mount Pleasant Farm



KEY

- Terfyn Cyflymder 20mya
- 20mph Speed limit



This map is reproduced from Ordnance Survey material with the permission of Ordnance Survey on behalf of the Controller of Her Majesty's Stationery Office. © Crown Copyright. Unauthorised reproduction infringes Crown Copyright and may lead to prosecution or civil proceedings. Licence number 100023386. Flintshire County Council, 2018.

PRELIMINARY	APPROVAL	CONSTRUCTION
-------------	----------	--------------

PH/Rev.	Revision Details	Rev.by	Chk.by	Date



Katie Wilby
Chief Officer (Streetscene and Transportation)
Prif Swyddog (Gwasanaethau Strydi a Thrafnidiaeth) **StreetScene** County Hall, Mold, CH7 6NF
Heuadd y Sir, Yr Wyddgrug, CMT 6NF

Terfyn Cyflymder 20mya
20 Speed Limit

Cae Rhug Lane,
Gwernaffield

<small>Flintshire County Council - Environment Directorate, County Hall 1, Mold CH7 6NF</small>			
<small>Contact Name:</small>	<small>Nick Williams</small>	<small>Telephone:</small>	<small>01352 704642</small>
<small>Drawn by:</small>	<small>Nick Williams</small>	<small>Fax No:</small>	<small>01352 70</small>
<small>Checked by:</small>	<small>Richard Flood</small>	<small>Date:</small>	<small>July 2023</small>
<small>Scales at A1:</small>	<small>1: NTS</small>	<small>Drawing No:</small>	<small>HT/23/Gwernaffield/201</small>
<small>Phase/Rev:</small>	<small>C1</small>	<small>Sheet</small>	<small>1 of 1</small>

**Gorchymyn Cyngor Sir y Fflint
(Kelsterton Lane, Kelsterton) (Terfyn Cyflymder 20mya) 2023**

GORCHYMYN

fel y nodir oddi mewn



**Katie Wilby
Prif Swyddog (Gwasanaethau Stryd a Thrafnidiaeth)
Cyngor Sir y Fflint
Neuadd y Sir
Yr Wyddgrug
Sir y Fflint
CH7 6NF**

**Gorchymyn Cyngor Sir y Fflint
(Kelsterton Lane, Kelsterton) (Terfyn Cyflymder 20mya) 2023**

Mae Cyngor Sir y Fflint (y cyfeirir ato o hyn ymlaen fel "y Cyngor") wrth ddefnyddio'i bwerau dan Adran 84 Deddf Rheoleiddio Traffig Ffyrdd 1984 (y cyfeirir ati o hyn ymlaen fel "Deddf 1984") a phob pŵer galluogi arall ac ar ôl ymgynghori â Phrif Swyddog yr Heddlu yn unol â Rhan III Atodlen 9 Deddf 1984, yn gwneud y Gorchymyn canlynol:


- a) Ac eithrio lle nodir yn wahanol, mae unrhyw gyfeiriad yn y Gorchymyn hwn at Erthygl neu Atodlen â rhif yn gyfeiriad at yr Erthygl neu'r Atodlen sy'n dwyn y rhif hwnnw yn y Gorchymyn hwn.
- b) Ni chaiff unrhyw berson yrru unrhyw gerbyd modur ar gyflymder uwch na 20 milltir yr awr ar y darn o ffordd a nodir yn Atodlen y Gorchymyn hwn.
- c) Bydd Deddf Dehongli 1978 yn berthnasol ar gyfer dehongliad y Gorchymyn hwn gan ei fod yn berthnasol ar gyfer dehongli Deddf Seneddol.
- d) Bydd y Gorchymyn hwn yn dod i rym ar 19 Medi 2023 ac fe'i adnabyddir fel Gorchymyn Cyngor Sir y Fflint (Kelsterton Lane, Kelsterton) (Terfyn Cyflymder 20mya) 2023

**ATODLEN
Terfyn Cyflymder 20mya**

Kelsterton Lane, Kelsterton, o'i chyffordd â'r B5129 Kelsterton Road am 403 metr i gyfeiriad y de-orllewin.

GOSODWYD SÊL GYFFREDIN CYNGOR)
SIR Y FFLINT ar y 19)
diwrnod hwn o Medi 2023 ym mhresenoldeb:-)



Y CADEIRYDD 

PRIF-SWYDDOG (LLYWODRAETHU)

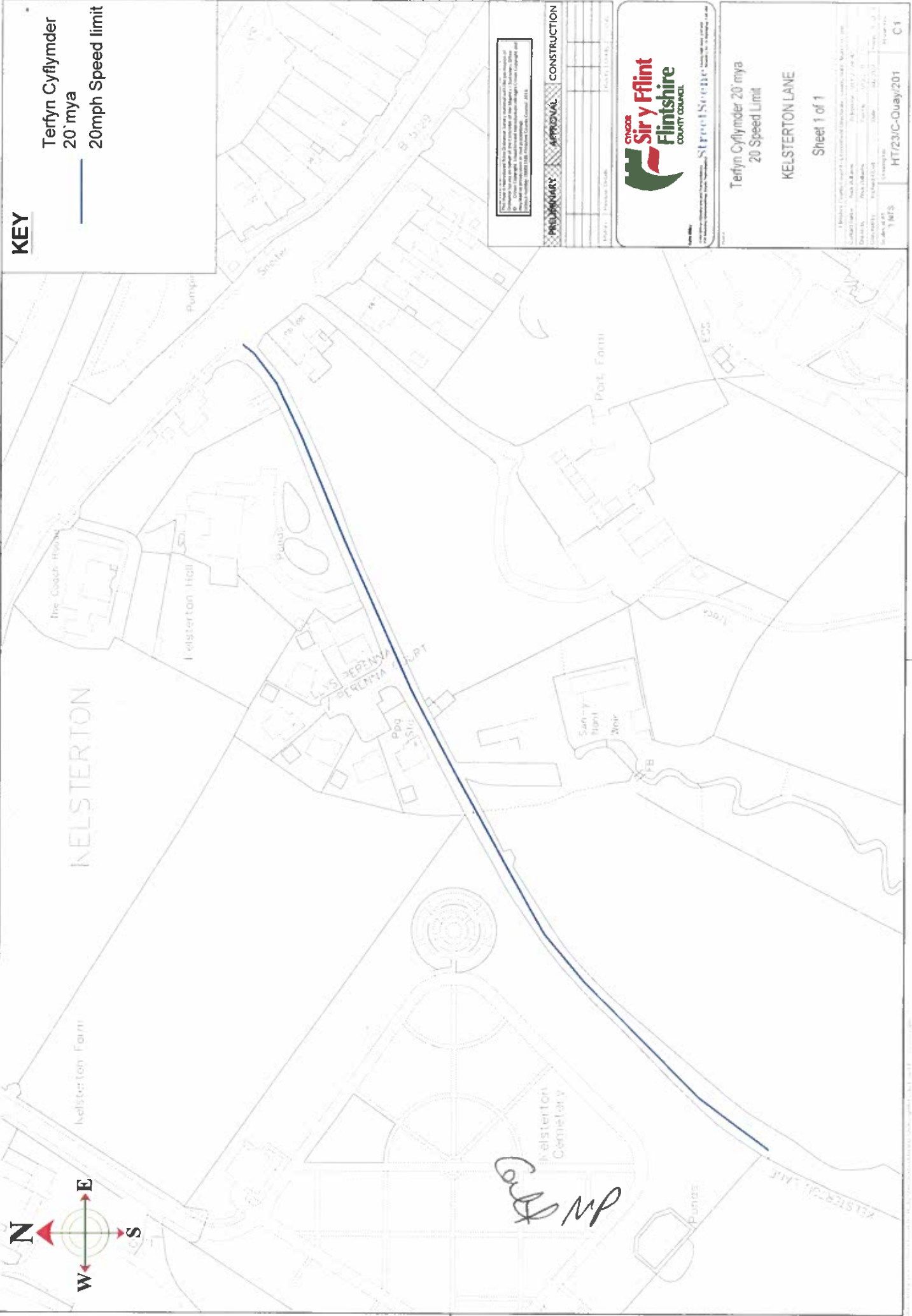
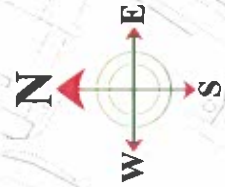
RHEOLWR Y GWASANAETHAU CYFREITHIOL

UWCH GYFREITHIWR



KEY

Terfyn Cyflymder
20' mya
20mph Speed limit



This plan is a preliminary plan and is subject to the approval of the Council. It does not constitute a guarantee of the accuracy of the information contained herein. The Council is not responsible for any errors or omissions in this plan.

PROJECT	APPROVAL	CONSTRUCTION



Terfyn Cyflymder 20 mya
20 Speed Limit
KELSTERTON LANE

Sheet 1 of 1

Project No.	HT123/C-Quay/201	Drawn by	C1
Client		Checked by	
Date		Scale	
Author		Project No.	
Issue		Revision	
Project Name		Project No.	
Project No.		Project No.	

**Gorchymyn Cyngor Sir y Fflint
(B5121, Parc Capel, Ffordd Gledlom, Ffordd Ddienw, Ffordd Ddienw, Ffordd Y
Graig a Ffordd Ddienw, Licswm) (Terfyn Cyflymder 20mya) 2023**

GORCHYMYN

fel y nodir oddi mewn

**Katie Wilby
Prif Swyddog (Gwasanaethau Stryd a Thrafnidiaeth)
Cyngor Sir y Fflint
Neuadd y Sir
Yr Wyddgrug
Sir y Fflint
CH7 6NF**

Gorchymyn Cyngor Sir y Fflint
(B5121, Parc Capel, Ffordd Gledlom, Ffordd Ddienw, Ffordd Ddienw, Ffordd Y Graig a Ffordd Ddienw, Licswm) (Terfyn Cyflymder 20mya) 2023

Mae Cyngor Sir y Fflint (y cyfeirir ato o hyn ymlaen fel "y Cyngor") wrth ddefnyddio'i bwerau dan Adran 84 Deddf Rheoleiddio Traffig Ffyrdd 1984 (y cyfeirir ati o hyn ymlaen fel "Deddf 1984") a phob pŵer galluogi arall ac ar ôl ymgynghori â Phrif Swyddog yr Heddlu yn unol â Rhan III Atodlen 9 Deddf 1984, yn gwneud y Gorchymyn canlynol:

- a) Ac eithrio lle nodir yn wahanol, mae unrhyw gyfeiriad yn y Gorchymyn hwn at Erthygl neu Atodlen â rhif yn gyfeiriad at yr Erthygl neu'r Atodlen sy'n dwyn y rhif hwnnw yn y Gorchymyn hwn.
- b) Ni chaiff unrhyw berson yrru unrhyw gerbyd modur ar gyflymder uwch na 20 milltir yr awr ar y darn o ffordd a nodir yn Atodlen y Gorchymyn hwn.
- c) Bydd Deddf Dehongli 1978 yn berthnasol ar gyfer dehongliad y Gorchymyn hwn gan ei fod yn berthnasol ar gyfer dehongli Deddf Seneddol.
- d) Bydd y Gorchymyn hwn yn dod i rym ar 19 Medi 2023 ac fe'i adnabyddir fel Gorchymyn Cyngor Sir y Fflint (B5121, Parc Capel, Ffordd Gledlom, Ffordd Ddienw, Ffordd Ddienw, Ffordd Y Graig a Ffordd Ddienw, Licswm) (Terfyn Cyflymder 20mya) 2023

ATODLEN
Terfyn Cyflymder 20mya

B5121, o bwynt 155 metr i'r de-orllewin o'i chyffordd â Ffordd Pentre am 168 metr i gyfeiriad y de-orllewin.

Parc Capel, o'r gyffordd â Ffordd Gledlom ar ei hyd.

Ffordd Gledlom, o'i chyffordd â Parc Capel am bellter o 81 metr i gyfeiriad y gorllewin.

Ffordd Ddienw oddi ar Ffordd Walwen, o'i chyffordd â Ffordd Walwen ar ei hyd i gyfeiriad y de-ddwyrain.

Ffordd Ddienw oddi ar Ffordd Walwen, o'i chyffordd â Ffordd Walwen ar ei hyd i gyfeiriad y de.

Ffordd Y Graig, o'i chyffordd â'r B5121 am 137 metr i gyfeiriad y dwyrain.

B5121, o bwynt 44 metr i'r gogledd o'i chyffordd â Ffordd y Graig am 96 metr i gyfeiriad y de.

Ffordd Ddienw oddi ar y B5121 ger Bryn Y Ffynnon, o'i chyffordd â'r B5121 ar ei hyd.

GOSODWYD SÊL GYFFREDIN CYNGOR
SIR Y FFLINT ar y 19
diwrnod hwn o Medi 2023 ym mhresenoldeb:-

)
)
)

Y CADEIRYDD



PRIF SWYDDOG (LLYWODRAETHU)

RHEOLWR Y GWASANAETHAU CYFREITHIOL

UWCH GYFREITHIWR



KEY

Terfyn Cyflymder
20mya
20mph Speed limit

1. This plan is to be read in conjunction with the provisions of the Traffic Signs Regulations and General Directions 2002.
2. This plan is to be read in conjunction with the provisions of the Road Traffic Act 1988.
3. This plan is to be read in conjunction with the provisions of the Road Traffic Act 1999.
4. This plan is to be read in conjunction with the provisions of the Road Traffic Act 2006.
5. This plan is to be read in conjunction with the provisions of the Road Traffic Act 2010.
6. This plan is to be read in conjunction with the provisions of the Road Traffic Act 2014.
7. This plan is to be read in conjunction with the provisions of the Road Traffic Act 2017.
8. This plan is to be read in conjunction with the provisions of the Road Traffic Act 2020.

PROPOSALS FOR APPROVAL CONSTRUCTION

Proposal	Priority	Start Date	End Date

Sir y Fflint
FLINTSHIRE
COUNTY COUNCIL

StreetSense

Get more information on StreetSense at www.flintshire.gov.uk/streetsense

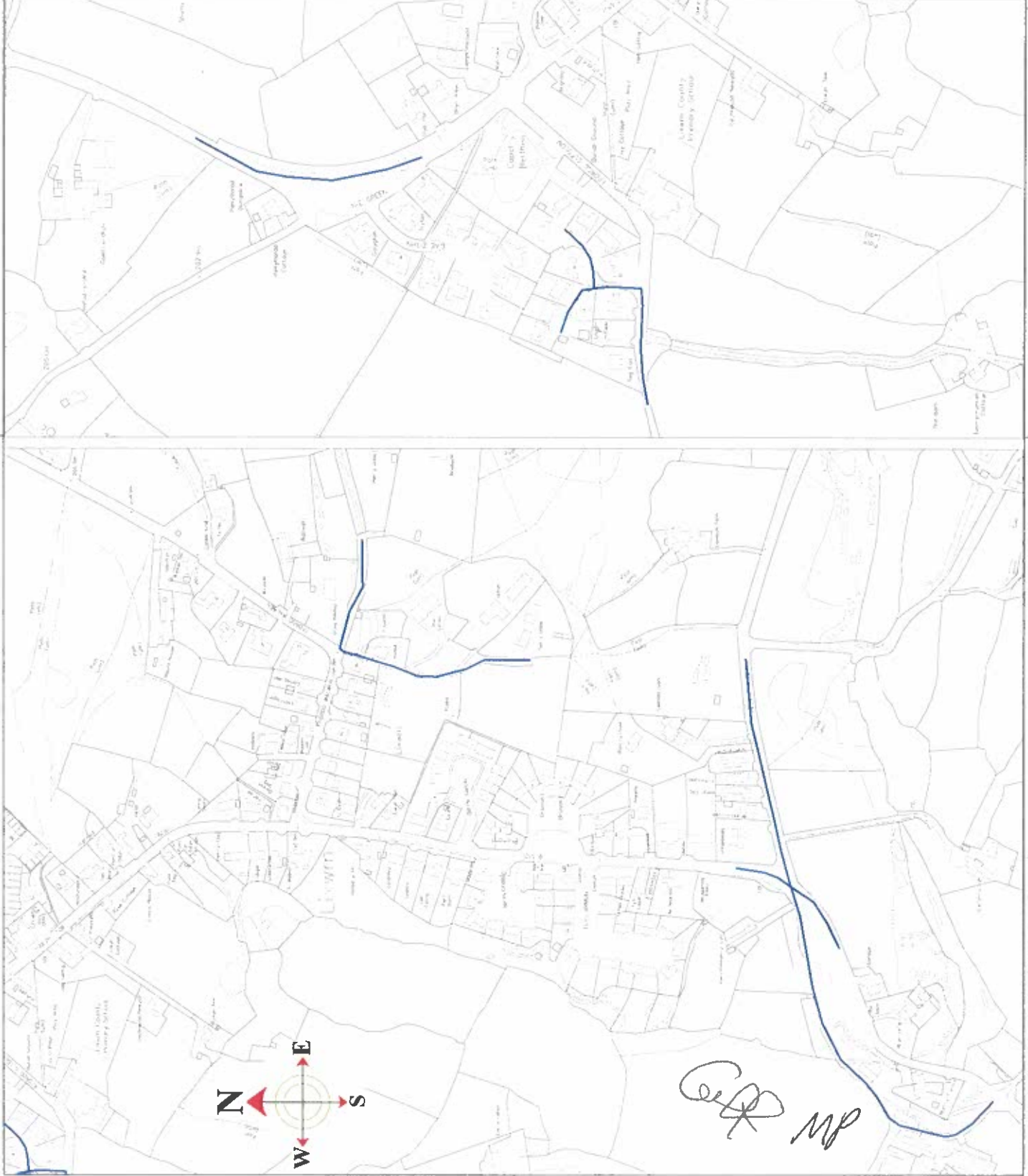
Terfyn Cyflymder 20mya
20 Speed Limit

B5121, Ffordd Y Graig, Ffordd Walwen,
Ffordd Gladlom and Park Capel, Lixwm

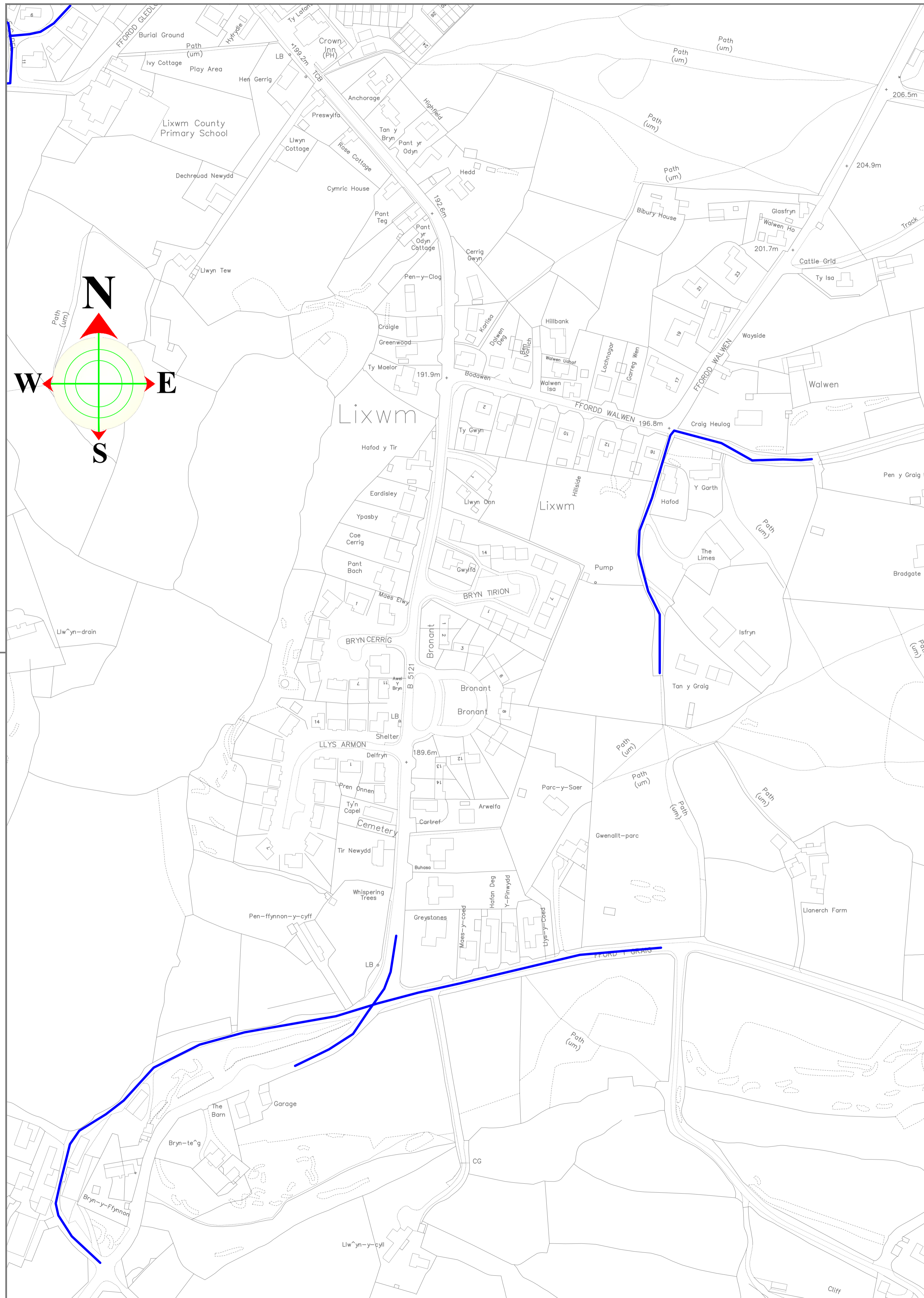
1. Master Plan's name and location of the plan.
2. Master Plan's reference number.
3. Master Plan's date of approval.
4. Master Plan's date of implementation.
5. Master Plan's date of review.
6. Master Plan's date of expiry.
7. Master Plan's date of completion.
8. Master Plan's date of completion.

HT20Lixwm201

C1

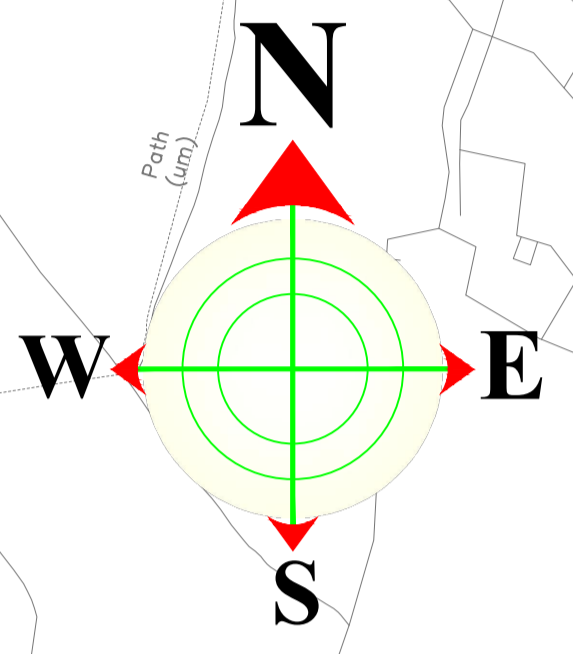


G. P. M.



KEY

Terfyn Cyflymder
20mya
20mph Speed limit



This map is reproduced from Ordnance Survey material with the permission of Ordnance Survey on behalf of the Controller of Her Majesty's Stationery Office. © Crown Copyright. Unauthorised reproduction infringes Crown Copyright and may lead to prosecution or civil proceedings. Licence number 100023386. Flintshire County Council, 2018.

PRELIMINARY	APPROVAL	CONSTRUCTION
-------------	----------	--------------

PH/Rev.	Revision Details	Rev.by	Chk.by	Date



Katie Wilby
Chief Officer (Streetscene and Transportation)
Prif Swyddog (Gwasanaethau Stryd a Thrafnidiaeth)

StreetScene
County Hall, Mold, CH7 6NF
Heuadd y Sir, Yr Wyddgrug, CH7 6NF

Project:

Terfyn Cyflymder 20mya 20 Speed Limit

B5121, Ffordd Y Graig, Ffordd Walwen,
Ffordd Gledlom and Park Capel, Lixwm

Flintshire County Council - Environment Directorate, County Hall 1, Mold CH7 6NF			
Contact Name:	Nick Williams	Telephone:	01352 704642
Drawn by:	Nick Williams	Fax No:	01352 70
Checked by:	Richard Flood	Date:	July 2023
Scales at A1:	Drawing No:	Phase/Rev:	
1: NTS	HT/23/Lixwm/201	C1	

**Gorchymyn Cyngor Sir y Fflint
(Ffordd Llanfynydd, Llanfynydd) (Terfyn Cyflymder 20mya) 2023**

GORCHYMYN

fel y nodir oddi mewn



**Katie Wilby
Prif Swyddog (Gwasanaethau Stryd a Thrafnidiaeth)
Cyngor Sir y Fflint
Neuadd y Sir
Yr Wyddgrug
Sir y Fflint
CH7 6NF**

**Gorchymyn Cyngor Sir y Fflint
(Ffordd Llanfynydd, Llanfynydd) (Terfyn Cyflymder 20mya) 2023**

Mae Cyngor Sir y Fflint (y cyfeirir ato o hyn ymlaen fel "y Cyngor") wrth ddefnyddio'i bwerau dan Adran 84 Deddf Rheoleiddio Traffig Ffyrdd 1984 (y cyfeirir ati o hyn ymlaen fel "Deddf 1984") a phob pŵer galluogi arall ac ar ôl ymgynghori â Phrif Swyddog yr Heddlu yn unol â Rhan III Atodlen 9 Deddf 1984, yn gwneud y Gorchymyn canlynol:

- a) Ac eithrio lle nodir yn wahanol, mae unrhyw gyfeiriad yn y Gorchymyn hwn at Erthygl neu Atodlen â rhif yn gyfeiriad at yr Erthygl neu'r Atodlen sy'n dwyn y rhif hwnnw yn y Gorchymyn hwn.
- b) Ni chaiff unrhyw berson yrru unrhyw gerbyd modur ar gyflymder uwch na 20 milltir yr awr ar y darn o ffordd a nodir yn Atodlen y Gorchymyn hwn.
- c) Bydd Deddf Dehongli 1978 yn berthnasol ar gyfer dehongliad y Gorchymyn hwn gan ei fod yn berthnasol ar gyfer dehongli Deddf Seneddol.
- d) Bydd y Gorchymyn hwn yn dod i rym ar 19 Medi 2023 ac fe'i adnabyddir fel Gorchymyn Cyngor Sir y Fflint (Ffordd Llanfynydd, Llanfynydd) (Terfyn Cyflymder 20mya) 2023

**ATODLEN
Terfyn Cyflymder 20mya**

Ffordd Llanfynydd, Llanfynydd, o bwynt 10 metr i'r de-ddwyrain o'i chyffordd â'r Ffordd Ddienw (sy'n arwain at Tree Tops) am bellter o 34 metr i gyfeiriad y gogledd-orllewin.

**GOSODWYD SÊL GYFFREDIN CYNGOR
SIR Y FFLINT** ar y 19
diwrnod hwn o Medi 2023 ym mhresenoldeb:-

Y CADEIRYDD

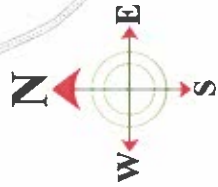
PRIF-SWYDDOG (LLYWODRAETHU)

RHEOLWR Y GWASANAETHAU CYFREITHIOL

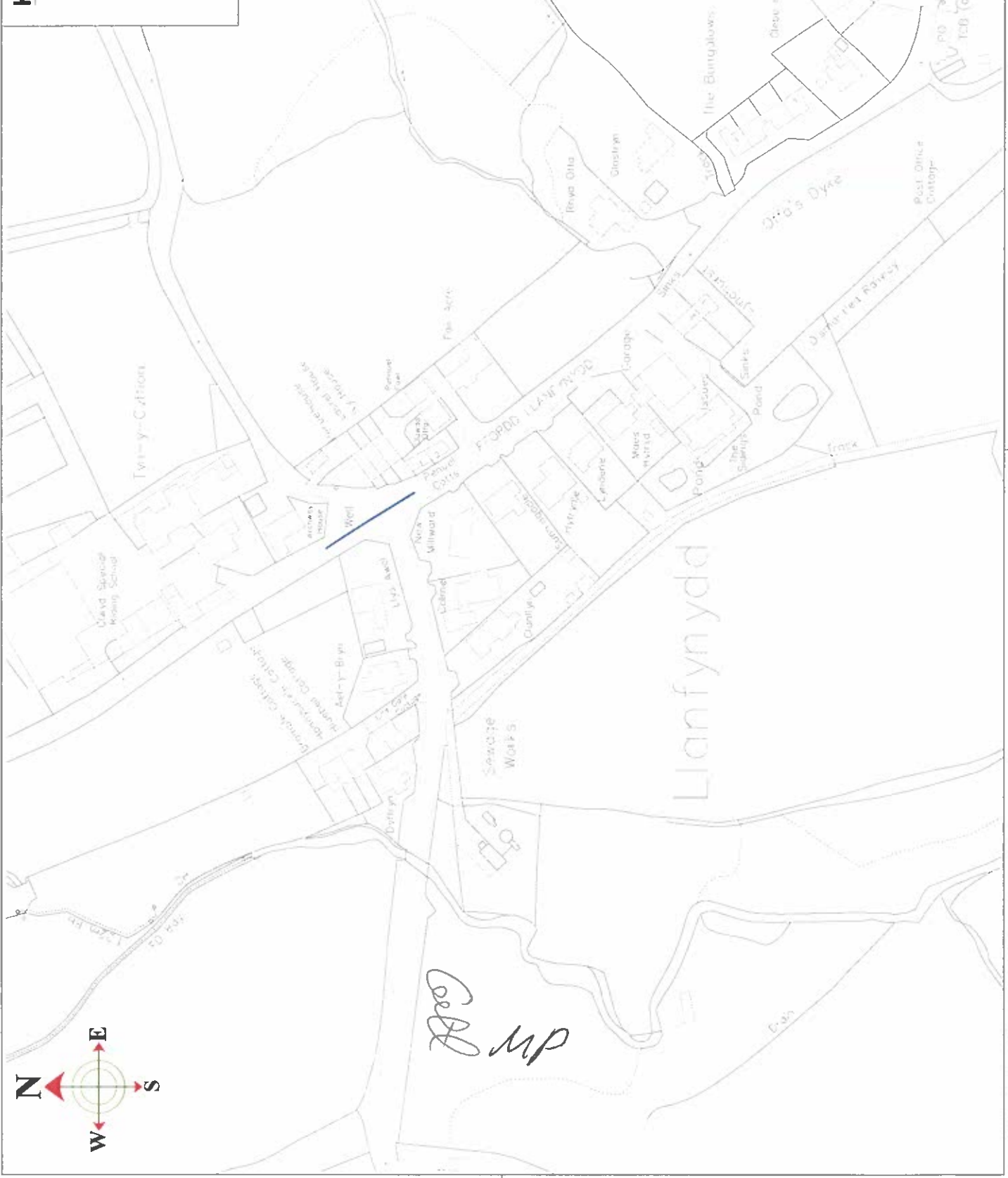
UWCH GYFREITHIWR



A handwritten signature in black ink, likely belonging to the Council Clerk, positioned below the title 'UWCH GYFREITHIWR'.



CAD MP



KEY

Terfyn Cyflymder
20mya
20mph Speed limit

SIR Y FLINT
FLINTSHIRE
COUNTY COUNCIL

Street Scene
HT/23/Llanfynydd/201

CONSTRUCTION

Item	Quantity	Unit	Value

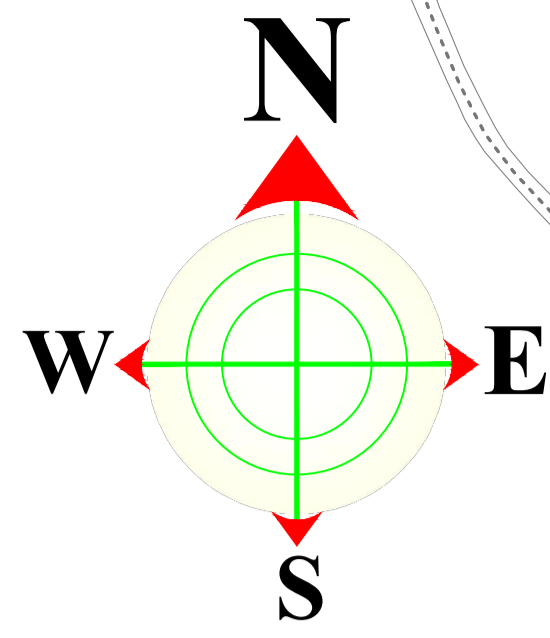
Copyright © 2013 Sir y Flint Flintshire County Council. All rights reserved. This document is the property of Sir y Flint Flintshire County Council and is not to be distributed outside the County Council. It is not to be used for any other purpose without the prior written consent of the County Council. For more information, please contact the Information Services Department, Sir y Flint Flintshire County Council, Gogledd y Castell, Bangor, LL57 2DQ. Tel: 01248 372244. Fax: 01248 372245. Email: info@flintshire.gov.uk

Terfyn Cyflymder 20mya
20 Speed Limit

Ffordd Llanfynydd, Llanfynydd

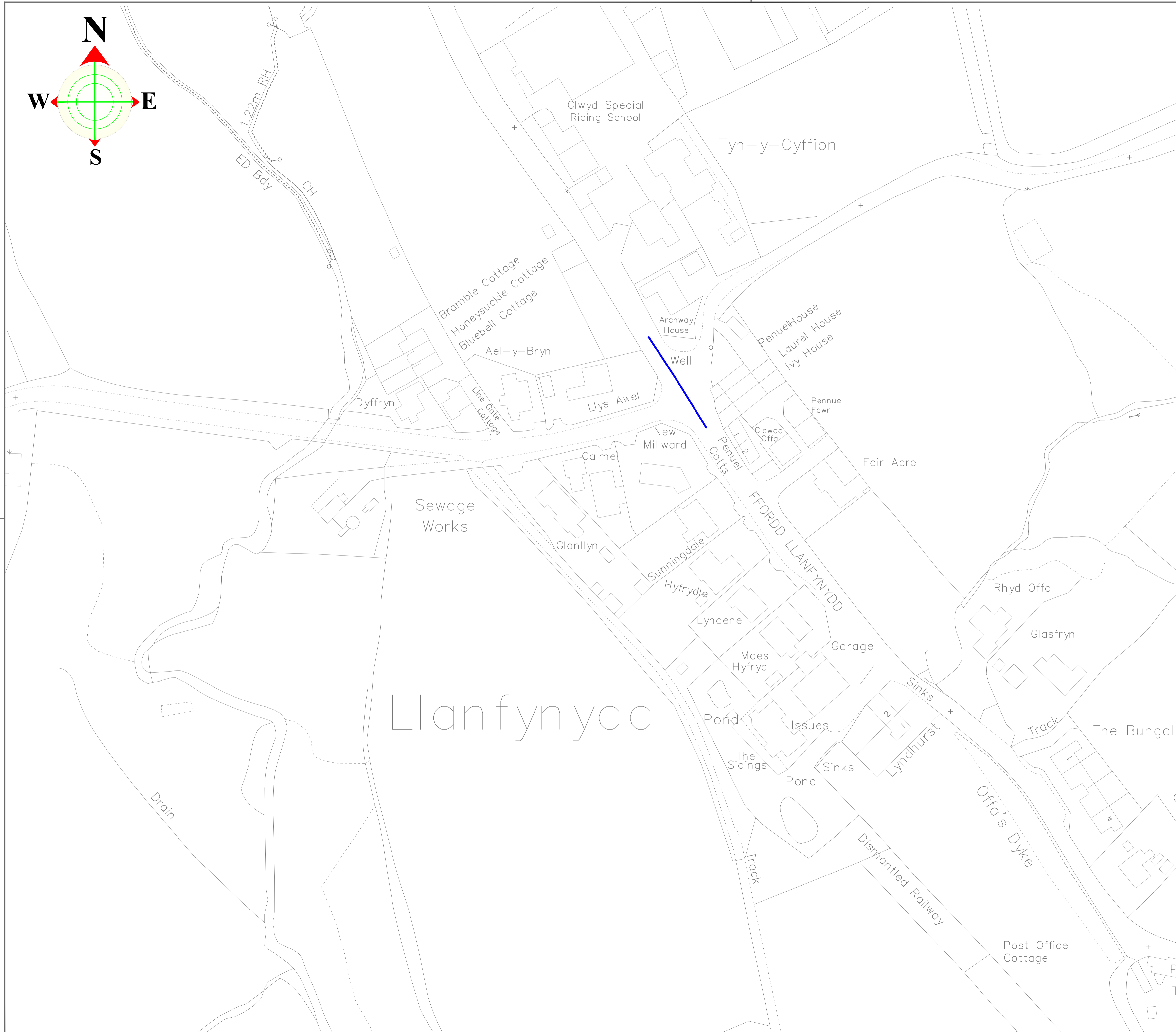
Sheet 1 of 1

HT/23/Llanfynydd/201



KEY

Terfyn Cyflymder
20mya
20mph Speed limit



This map is reproduced from Ordnance Survey material with the permission of Ordnance Survey on behalf of the Controller of Her Majesty's Stationery Office. © Crown Copyright. Unauthorised reproduction infringes Crown Copyright and may lead to prosecution or civil proceedings. Licence number 100023386.Flintshire County Council, 2018.

PRELIMINARY APPROVAL CONSTRUCTION

Ph/Rev.	Revision Details	Rev.by	Chk.by	Date



Katie Wilby
Chief Officer (Streetscene and Transportation)
Prif Swyddog (Gwasanaethau Stryd a Thrafnidiaeth) **StreetScene** County Hall, Mold, CH7 6NF
Hwedd y Sir, Yr Wyddgrug, CH7 6NF

Terfyn Cyflymder 20mya
20 Speed Limit
Ffordd Llanfynydd, Llanfynydd
Sheet 1 of 1

Flintshire County Council - Environment Directorate, County Hall 1, Mold CH7 6NF			
Contact Name:	Nick Williams	Telephone:	01352 704642
Drawn by:	Nick Williams	Fax No:	01352 70
Checked by:	Richard Flood	Date:	JULY 2023
Scales at A1:	Drawing No:	Phase/Rev:	
1: NTS	HT/23/Llanfynydd/201	C1	

**Gorchymyn Cyngor Sir y Fflint
(Duckers Lane, Mancot) (Terfyn Cyflymder 20mya) 2023**

GORCHYMYN

fel y nodir oddi mewn



**Katie Wilby
Prif Swyddog (Gwasanaethau Stryd a Thrafnidiaeth)
Cyngor Sir y Fflint
Neuadd y Sir
Yr Wyddgrug
Sir y Fflint
CH7 6NF**

**Gorchymyn Cyngor Sir y Fflint
(Duckers Lane, Mancot) (Terfyn Cyflymder 20mya) 2023**

Mae Cyngor Sir y Fflint (y cyfeirir ato o hyn ymlaen fel "y Cyngor") wrth ddefnyddio'i bwerau dan Adran 84 Deddf Rheoleiddio Traffig Ffyrdd 1984 (y cyfeirir ati o hyn ymlaen fel "Deddf 1984") a phob pŵer galluogi arall ac ar ôl ymgynghori â Phrif Swyddog yr Heddlu yn unol â Rhan III Atodlen 9 Deddf 1984, yn gwneud y Gorchymyn canlynol:

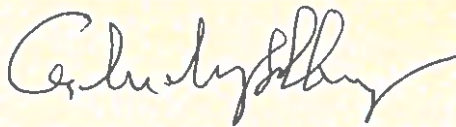
- a) Ac eithrio lle nodir yn wahanol, mae unrhyw gyfeiriad yn y Gorchymyn hwn at Erthygl neu Atodlen â rhif yn gyfeiriad at yr Erthygl neu'r Atodlen sy'n dwyn y rhif hwnnw yn y Gorchymyn hwn.
- b) Ni chaiff unrhyw berson yrru unrhyw gerbyd modur ar gyflymder uwch na 20 milltir yr awr ar y darn o ffordd a nodir yn Atodlen y Gorchymyn hwn.
- c) Bydd Deddf Dehongli 1978 yn berthnasol ar gyfer dehongliad y Gorchymyn hwn gan ei fod yn berthnasol ar gyfer dehongli Deddf Seneddol.
- d) Bydd y Gorchymyn hwn yn dod i rym ar 19 Medi 2023 ac fe'i adnabyddir fel Gorchymyn Cyngor Sir y Fflint (Duckers Lane, Mancot) (Terfyn Cyflymder 20mya) 2023

**ATODLEN
Terfyn Cyflymder 20mya**

Duckers Lane, Mancot, o'i chyffordd â Leaches Lane am bellter o 131 metr i gyfeiriad y De Ddwyrain.

GOSODWYD SÊL GYFFREDIN CYNGOR)
SIR Y FFLINT ar y 19)
diwrnod hwn o Medi 2023 ym mhresenoldeb:-)

Y CADEIRYDD



PRIF-SWYDDOG (LLYWODRAETHU)

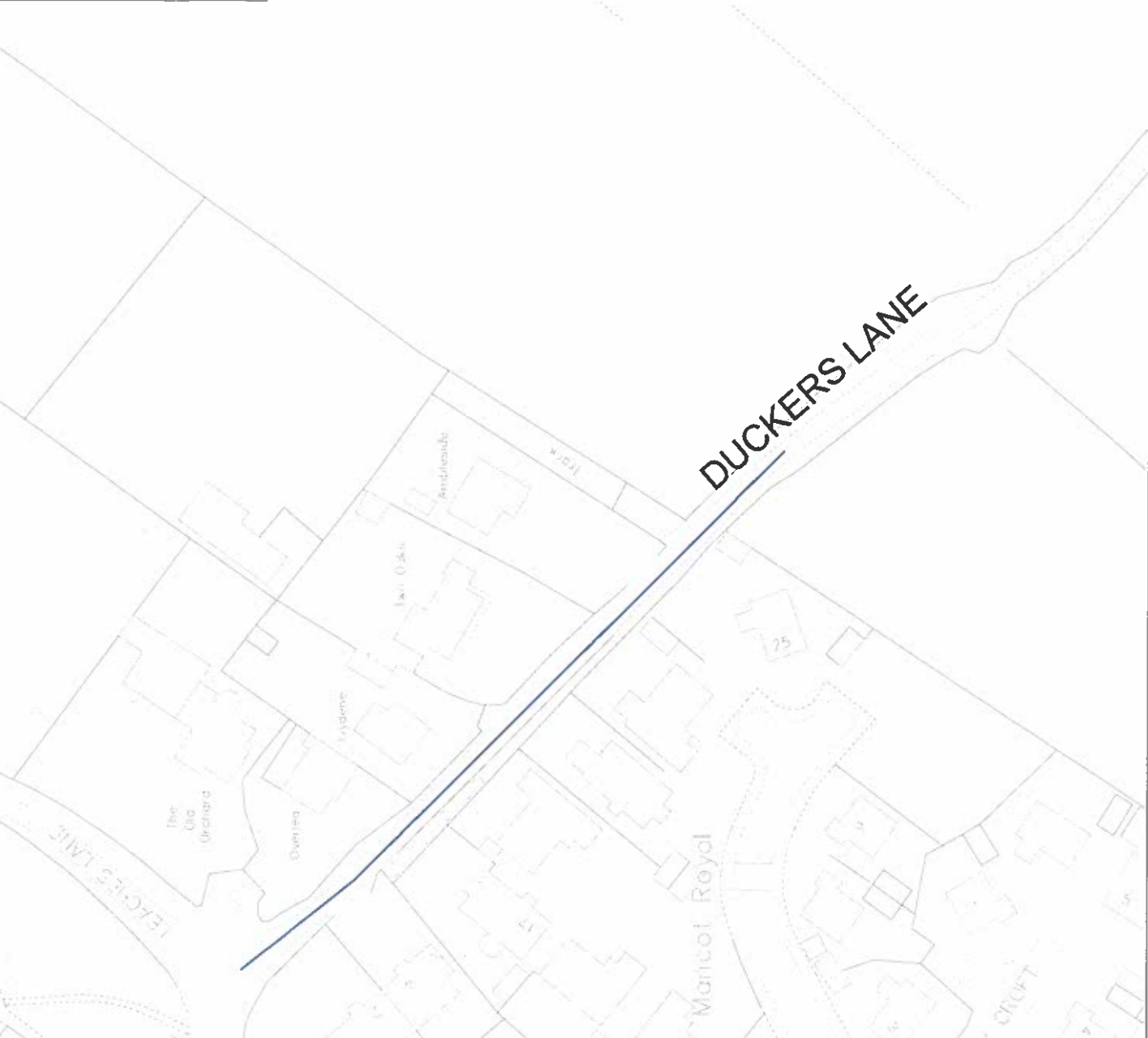
RHEOLWR Y GWASANAETHAU CYFREITHIOL

UWCH-GYFREITHIWR





Handwritten signature and initials



KEY

- Terfyn Cyflymder 20mya
- 20mph Speed limit

This plan is prepared from Ordnance Survey data with the permission of the Controller of Her Majesty's Stationery Office. It is not to be used for any other purpose without the express permission of the Controller of Her Majesty's Stationery Office.

PRELIMINARY APPROVAL CONSTRUCTION

DATE	REVISION	BY

Sir y Fflint Flintshire COUNTY COUNCIL
Streetscene
The Flintshire Highway Department
11, Market Street, Flint, Flintshire, LL12 0JG, Wales

Terfyn Cyflymder 20mya
20mph Speed Limit
Duckers Lane, Mancot
Sheet 1 of 1
HT/23/Duckers Lane/201 C1

**Gorchymyn Cyngor Sir y Fflint
(Ffordd Y Pentre, Ffordd Y Bryn a Henffordd, Nercwys) (Terfyn Cyflymder
20mya) 2023**

GORCHYMYN

fel y nodir oddi mewn



**Katie Wilby
Prif Swyddog (Gwasanaethau Stryd a Thrafnidiaeth)
Cyngor Sir y Fflint
Neuadd y Sir
Yr Wyddgrug
Sir y Fflint
CH7 6NF**

**Gorchymyn Cyngor Sir y Fflint
(Ffordd Y Pentre, Ffordd Y Bryn a Henffordd, Nercwys) (Terfyn Cyflymder
20mya) 2023**

Mae Cyngor Sir y Fflint (y cyfeirir ato o hyn ymlaen fel "y Cyngor") wrth ddefnyddio'i bwerau dan Adran 84 Deddf Rheoleiddio Traffig Ffyrdd 1984 (y cyfeirir ati o hyn ymlaen fel "Deddf 1984") a phob pŵer galluogi arall ac ar ôl ymgynghori â Phrif Swyddog yr Heddlu yn unol â Rhan III Atodlen 9 Deddf 1984, yn gwneud y Gorchymyn canlynol:

- a) Ac eithrio lle nodir yn wahanol, mae unrhyw gyfeiriad yn y Gorchymyn hwn at Erthygl neu Atodlen â rhif yn gyfeiriad at yr Erthygl neu'r Atodlen sy'n dwyn y rhif hwnnw yn y Gorchymyn hwn.
- b) Ni chaiff unrhyw berson yrru unrhyw gerbyd modur ar gyflymder uwch na 20 milltir yr awr ar y darn o ffordd a nodir yn Atodlen y Gorchymyn hwn.
- c) Bydd Deddf Dehongli 1978 yn berthnasol ar gyfer dehongliad y Gorchymyn hwn gan ei fod yn berthnasol ar gyfer dehongli Deddf Seneddol.
- d) Bydd y Gorchymyn hwn yn dod i rym ar 19 Medi 2023 ac fe'i adnabyddir fel Gorchymyn Cyngor Sir y Fflint (Ffordd Y Pentre, Ffordd Y Bryn a Henffordd, Nercwys) (Terfyn Cyflymder 20mya) 2023

**ATODLEN
Terfyn Cyflymder 20mya**

Ffordd Y Pentre, Nercwys, o bwynt 138 metr i'r de-ddwyrain o'i chyffordd â Ffordd Y Pentre i bwynt 187 metr i gyfeiriad y gogledd-orllewin o'i chyffordd â Ffordd y Pentre.

Ffordd Y Bryn, Nercwys, o'i chyffordd â Ffordd y Pentre am 133 metr i gyfeiriad y gogledd-ddwyrain.

Henffordd, Nercwys, o'i chyffordd â Ffordd y Pentre am 67 metr i gyfeiriad y gorllewin.

**GOSODWYD SÊL GYFFREDIN CYNGOR
SIR Y FFLINT** ar y 19)
diwrnod hwn o Medi 2023 ym mhresenoldeb:-)

Y CADEIRYDD




~~PRIF-SWYDDOG (LLYWODRAETHU)~~

RHEOLWR Y GWASANAETHAU CYFREITHIOL

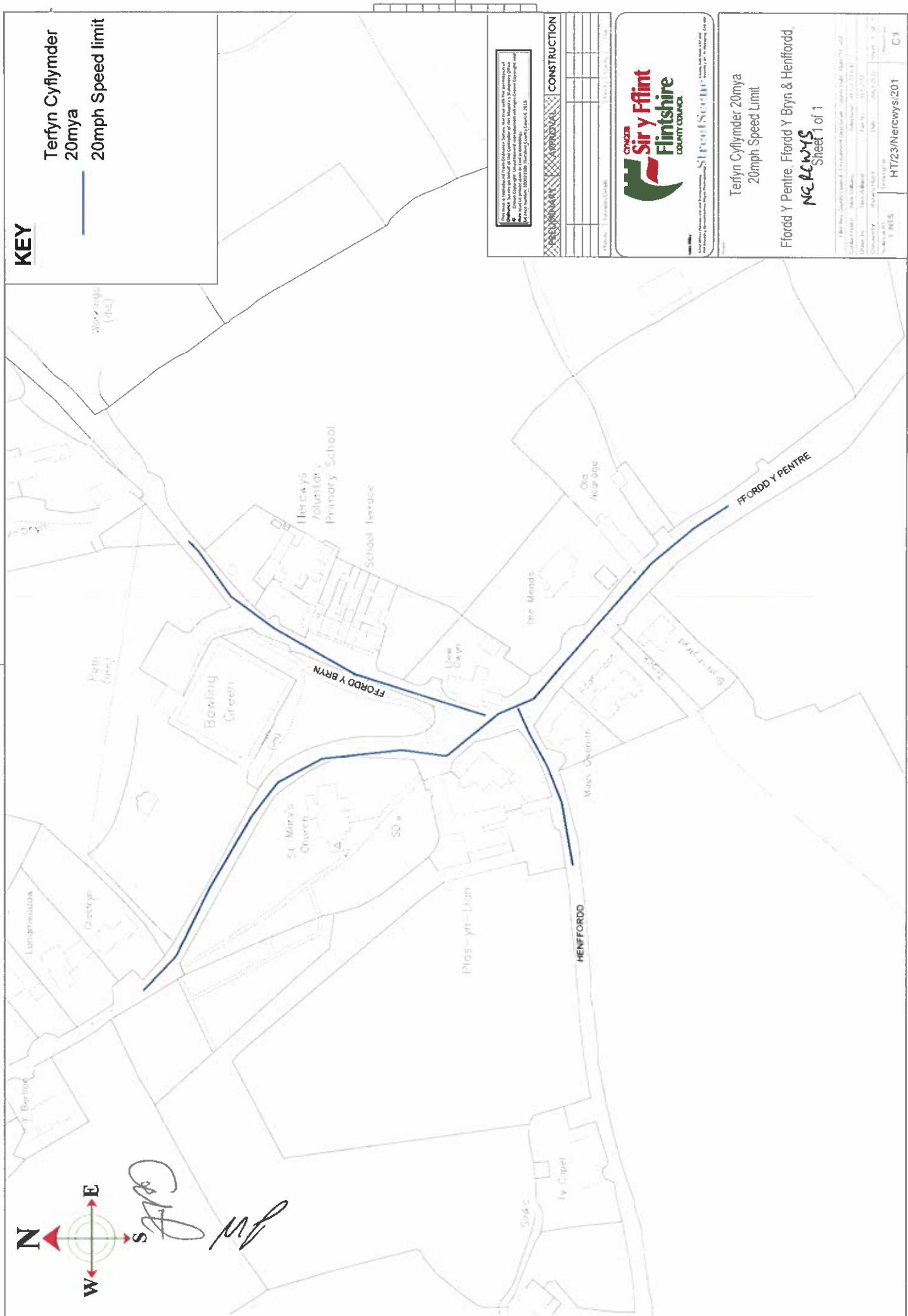
UWCH-GYFREITHIWR





KEY

Terfyn Cyflymder
20mya
20mph Speed limit



© Crown Copyright. All rights reserved. No part of this publication may be reproduced without the prior written permission of the Controller of Her Britannic Majesty's Stationery Office. Licence number: 100033386. Printed in Great Britain, 2015.

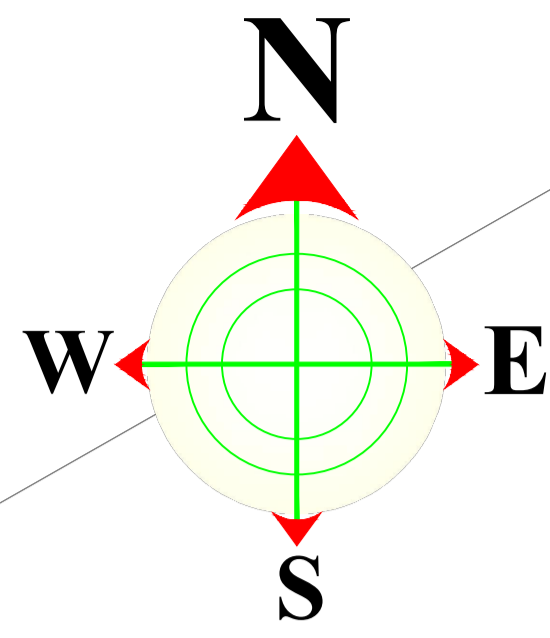
CONSTRUCTION	



Terfyn Cyflymder 20mya
20mph Speed Limit

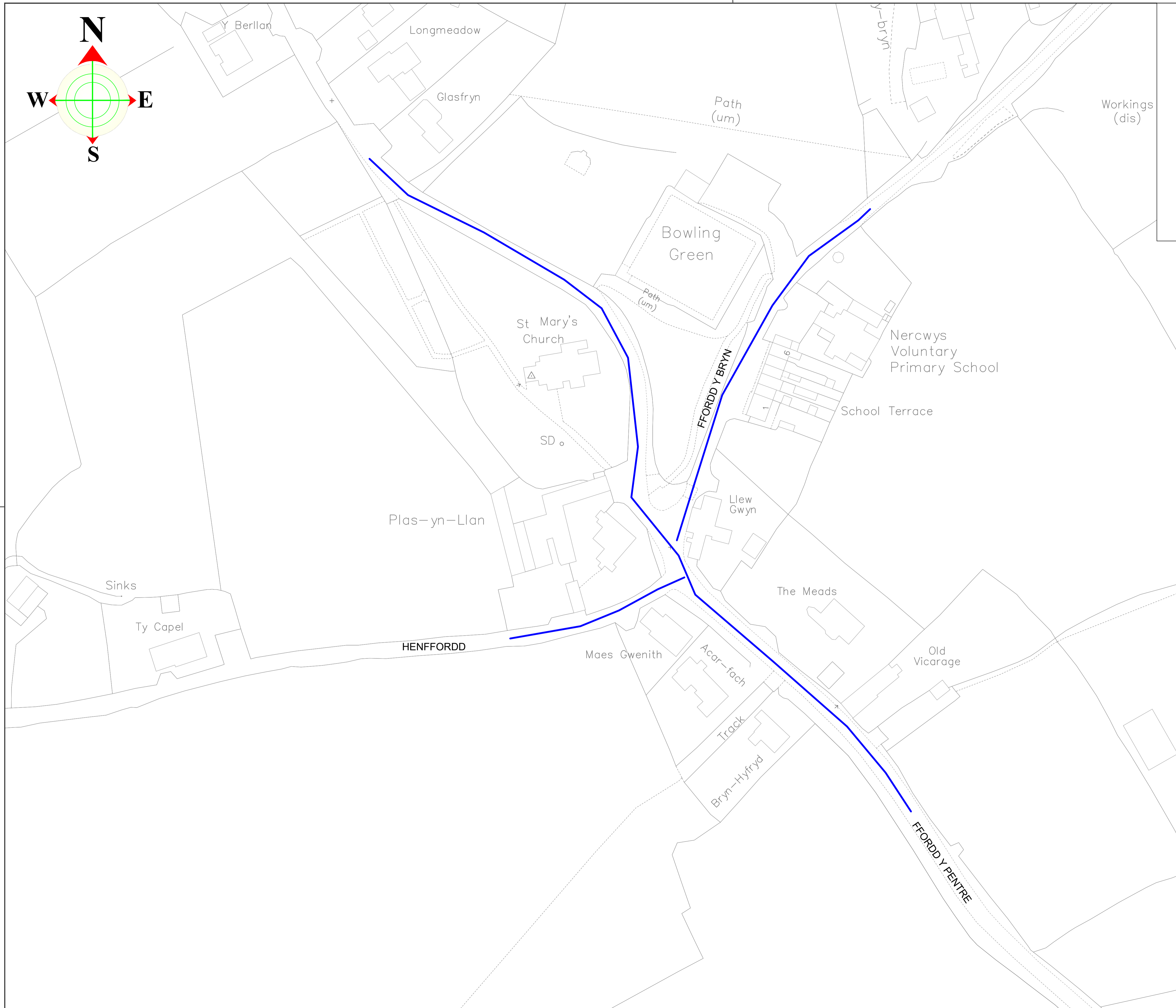
Ffordd Y Pentre Ffordd Y Bryn & Henffordd
NE HEWYS
Sheet 1 of 1

HT23/Nercwys/201 C1



KEY

- Terfyn Cyflymder 20mya
- 20mph Speed limit



This map is reproduced from Ordnance Survey material with the permission of Ordnance Survey on behalf of the Controller of Her Majesty's Stationery Office. © Crown Copyright. Unauthorised reproduction infringes Crown Copyright and may lead to prosecution or civil proceedings. Licence number 100023386. Flintshire County Council, 2018.

PRELIMINARY	APPROVAL	CONSTRUCTION
PH/Rev.	Revision Details	Rev.by Chk.by Date



Katie Wilby
Chief Officer (Streetscene and Transportation)
Prif Swyddog (Gwasanaethau Stryd a Thrafnidiaeth) **StreetScene** County Hall, Mold, CH7 6NF
Heuadd y Sir, Yr Wyddgrug, CH7 6NF

Terfyn Cyflymder 20mya
20mph Speed Limit

Ffordd Y Pentre, Ffordd Y Bryn & Henffordd,

Sheet 1 of 1

<small>Flintshire County Council - Environment Directorate, County Hall 1, Mold CH7 6NF</small>			
<small>Contact Name:</small>	<small>Nick Williams</small>	<small>Telephone:</small>	<small>01352 704642</small>
<small>Drawn by:</small>	<small>Nick Williams</small>	<small>Fax No:</small>	<small>01352 70</small>
<small>Checked by:</small>	<small>Richard Flood</small>	<small>Date:</small>	<small>JULY 2023</small>
<small>Scales at A1:</small>	<small>Drawing No:</small>	<small>Phase/Rev:</small>	
<small>1: NTS</small>	<small>HT/23/Nercwys/201</small>	<small>C1</small>	

**Gorchymyn Cyngor Sir y Fflint
(Penyfron Road, Pantymwyn) (Terfyn Cyflymder 20mya) 2023**

GORCHYMYN

fel y nodir oddi mewn



**Katie Wilby
Prif Swyddog (Gwasanaethau Stryd a Thrafnidiaeth)
Cyngor Sir y Fflint
Neuadd y Sir
Yr Wyddgrug
Sir y Fflint
CH7 6NF**

**Gorchymyn Cyngor Sir y Fflint
(Penyfron Road, Pantymwyn) (Terfyn Cyflymder 20mya) 2023**

Mae Cyngor Sir y Fflint (y cyfeirir ato o hyn ymlaen fel "y Cyngor") wrth ddefnyddio'i bwerau dan Adran 84 Deddf Rheoleiddio Traffig Ffyrdd 1984 (y cyfeirir ati o hyn ymlaen fel "Deddf 1984") a phob pŵer galluogi arall ac ar ôl ymgynghori â Phrif Swyddog yr Heddlu yn unol â Rhan III Atodlen 9 Deddf 1984, yn gwneud y Gorchymyn canlynol:

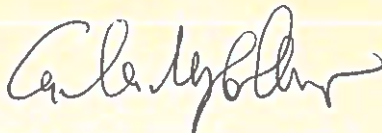
- a) Ac eithrio lle nodir yn wahanol, mae unrhyw gyfeiriad yn y Gorchymyn hwn at Erthygl neu Atodlen â rhif yn gyfeiriad at yr Erthygl neu'r Atodlen sy'n dwyn y rhif hwnnw yn y Gorchymyn hwn.
- b) Ni chaiff unrhyw berson yrru unrhyw gerbyd modur ar gyflymder uwch na 20 milltir yr awr ar y darn o ffordd a nodir yn Atodlen y Gorchymyn hwn.
- c) Bydd Deddf Dehongli 1978 yn berthnasol ar gyfer dehongliad y Gorchymyn hwn gan ei fod yn berthnasol ar gyfer dehongli Deddf Seneddol.
- d) Bydd y Gorchymyn hwn yn dod i rym ar 19 Medi 2023 ac fe'i adnabyddir fel Gorchymyn Cyngor Sir y Fflint (Penyfron Road, Pantymwyn) (Terfyn Cyflymder 20mya) 2023

**ATODLEN
Terfyn Cyflymder 20mya**

Penyfron Road, Pantymwyn, o bwynt 303 metr i'r gogledd-orllewin o'i chyffordd â Bryn Rhosyn am 106 metr i gyfeiriad y de-orllewin.

**GOSODWYD SÊL GYFFREDIN CYNGOR
SIR Y FFLINT** ar y 19
diwrnod hwn o Medi 2023 ym mhresenoldeb:-


Y CADEIRYDD



PRIF SWYDDOG (LLYWODRAETHU)

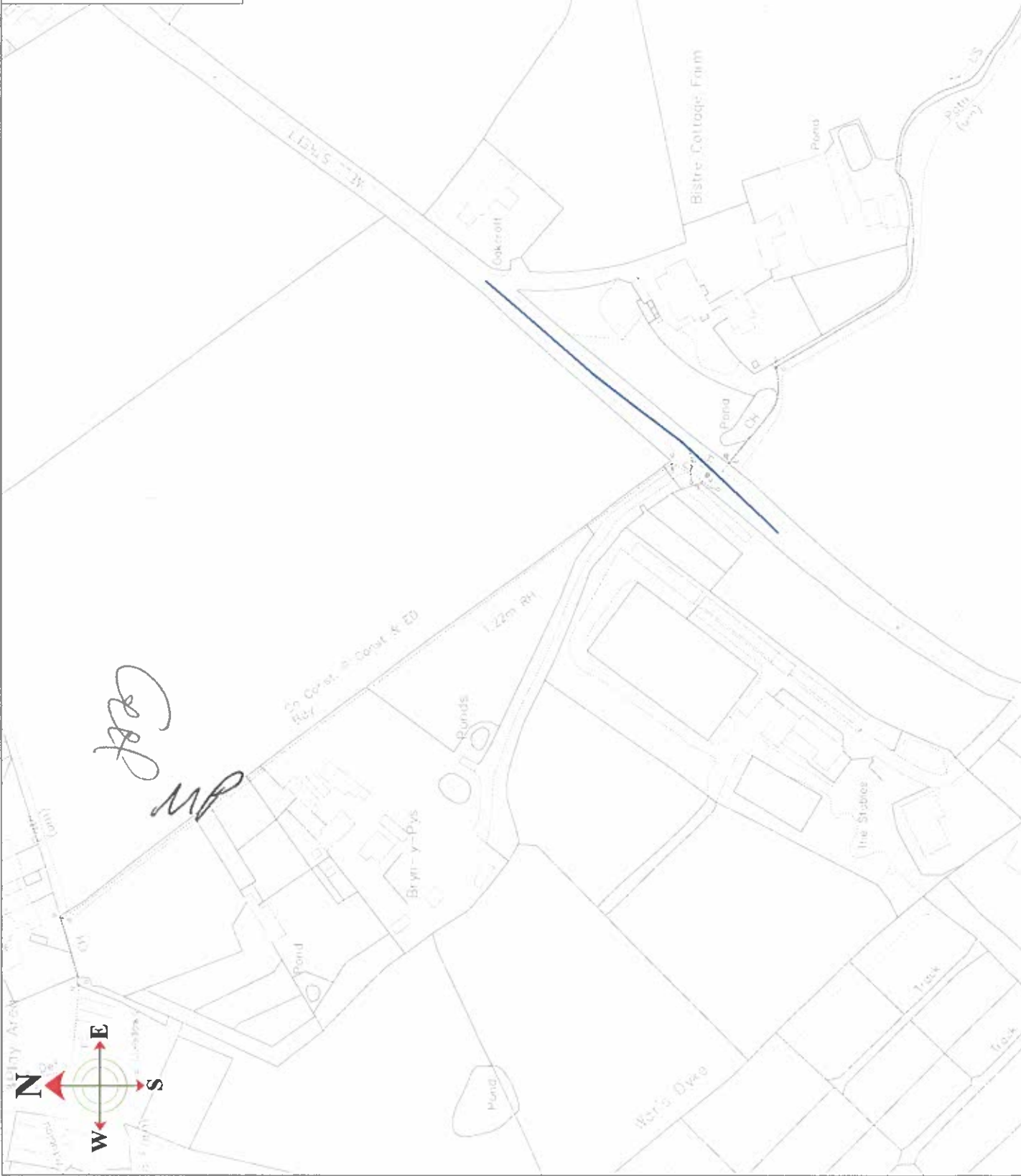
RHEOLWR Y GWASANAETHAU CYFREITHIOL

UWCH GYFREITHIWR



KEY

Terfyn Cyflymder
20mya
20mph Speed limit

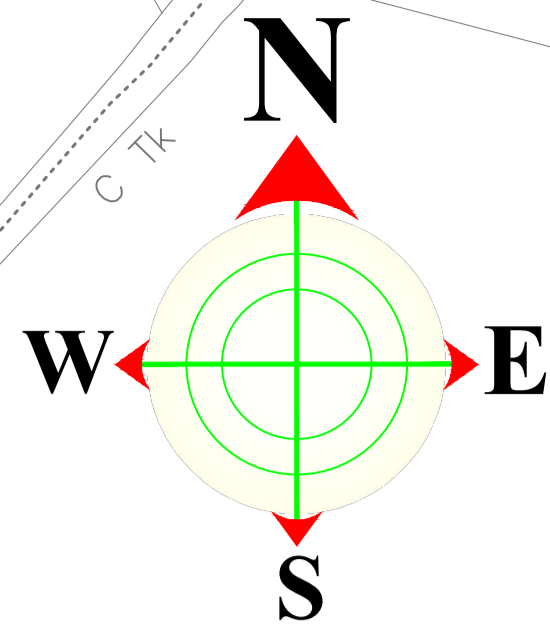


Copyright © 2002 by Flintshire Council
All rights reserved. No part of this publication may be reproduced, stored in a retrieval system, or transmitted, in any form or by any means, without the prior written permission of Flintshire Council.

CONSTRUCTION	
SYMBOL	DESCRIPTION
[Symbol]	[Symbol]
[Symbol]	[Symbol]
[Symbol]	[Symbol]

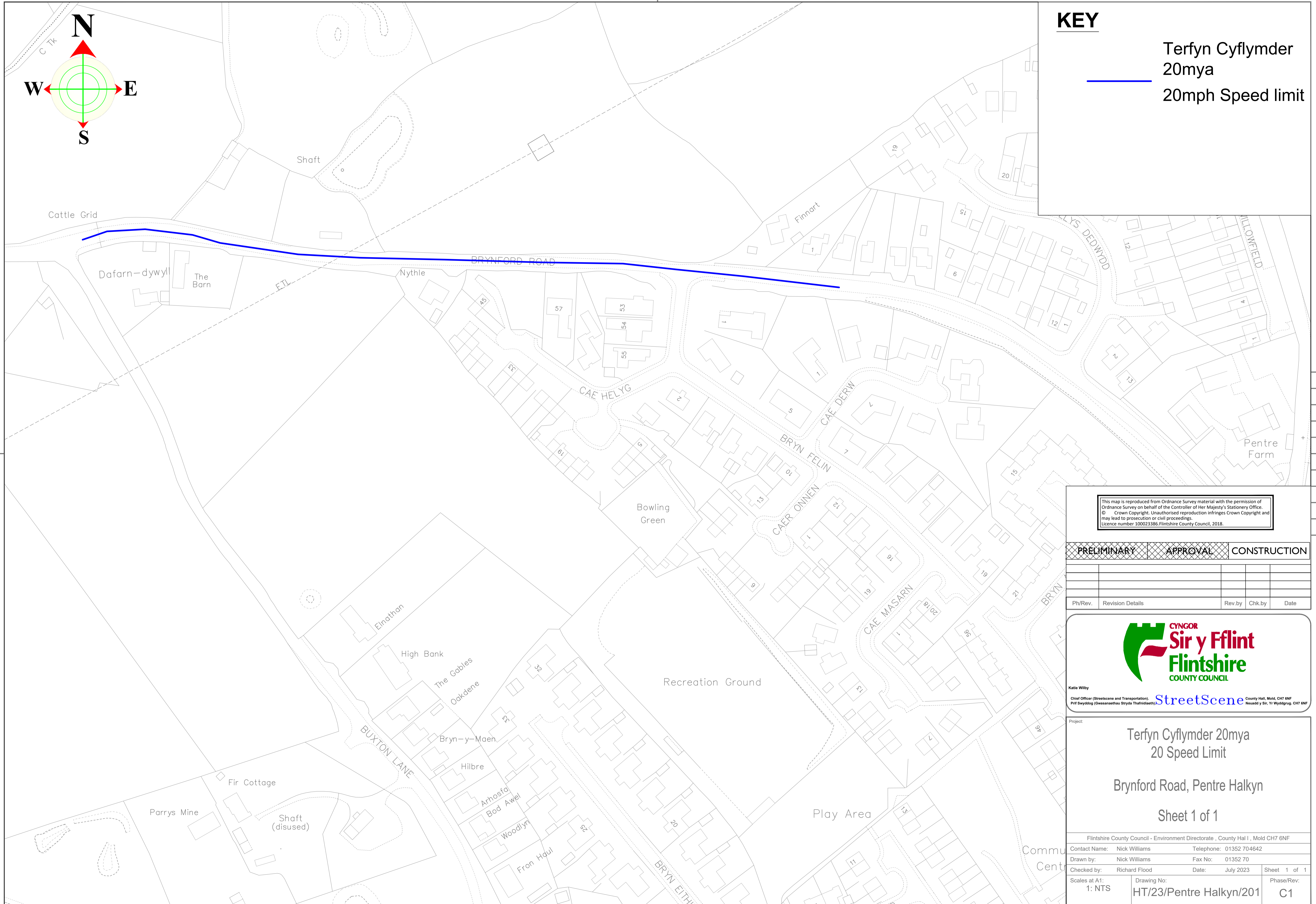


Terfyn Cyflymder 20mya
20 Speed Limit
Penyffron Road, Pantymwyn
Sheet 1 of 1
1:1000
HT/23/Pantymwyn/201
C1



KEY

Terfyn Cyflymder
20mya
20mph Speed limit



This map is reproduced from Ordnance Survey material with the permission of Ordnance Survey on behalf of the Controller of Her Majesty's Stationery Office. © Crown Copyright. Unauthorised reproduction infringes Crown Copyright and may lead to prosecution or civil proceedings. Licence number 100023386. Flintshire County Council, 2018.

PRELIMINARY	APPROVAL	CONSTRUCTION
-------------	----------	--------------

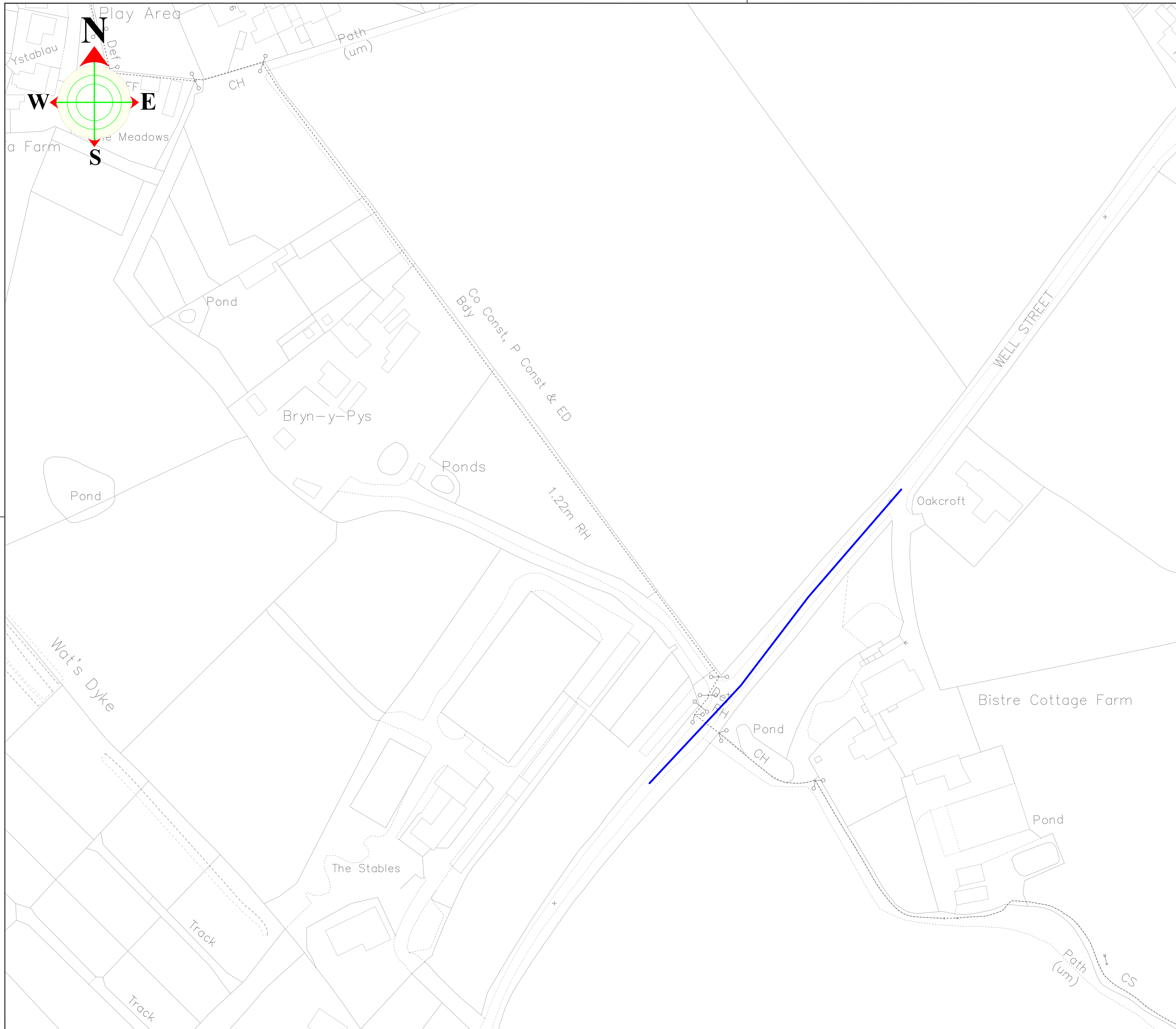
PH/Rev.	Revision Details	Rev.by	Chk.by	Date



StreetScene County Hall, Mold, CH7 6NF
Chief Officer (Streetscene and Transportation): Huwdd y Sir, Yr Wyddgrug, CH7 6NF
 Prif Swyddog (Gwasanaethau Stryd a Thrafnidiaeth)

Project:
 Terfyn Cyflymder 20mya
 20 Speed Limit
 Brynford Road, Pentre Halkyn
 Sheet 1 of 1

Flintshire County Council - Environment Directorate, County Hall 1, Mold CH7 6NF		
Contact Name:	Nick Williams	Telephone: 01352 704642
Drawn by:	Nick Williams	Fax No: 01352 70
Checked by:	Richard Flood	Date: July 2023
Scales at A1:	Drawing No:	Phase/Rev:
1: NTS	HT/23/Pentre Halkyn/201	C1



KEY

- Terfyn Cyflymder 20mya
- 20mph Speed limit

This map is reproduced from Ordnance Survey material with the permission of Ordnance Survey on behalf of the Controller of Her Majesty's Stationery Office. © Crown Copyright. Unauthorised reproduction infringes Crown Copyright and may lead to prosecution or civil proceedings. Licence number 100023386. Flintshire County Council, 2018.

PRELIMINARY	APPROVAL	CONSTRUCTION
-------------	----------	--------------

Ph/Rev.	Revision Details	Rev.by	Chk.by	Date



Katie Wilby
 Chief Officer (Streetscene and Transportation) / Prif Swyddog (Gwasanaethau Strydi a Thrafnidiaeth) | **StreetScene** | County Hall, Mold, CH7 6NF / Hwudol y Sir, Yr Wyddgrug, CH7 6NF

Terfyn Cyflymder 20mya
 20 Speed Limit
 Penyfron Road, Pantymwyn
 Sheet 1 of 1

Flintshire County Council - Environment Directorate, County Hall 1, Mold CH7 6NF				
Contact Name:	Nick Williams	Telephone:	01352 704642	
Drawn by:	Nick Williams	Fax No:	01352 70	
Checked by:	Richard Flood	Date:	JULY 2023	Sheet 1 of 1
Scales at A1:	1: NTS	Drawing No:	HT/23/Pantymwyn/201	Phase/Rev:
				C1

**Gorchymyn Cyngor Sir y Fflint
(Stryd Fawr, Trelawnyd) (Terfyn Cyflymder 20mya) 2023**

GORCHYMYN

fel y nodir oddi mewn



**Katie Wilby
Prif Swyddog (Gwasanaethau Stryd a Thrafnidiaeth)
Cyngor Sir y Fflint
Neuadd y Sir
Yr Wyddgrug
Sir y Fflint
CH7 6NF**

**Gorchymyn Cyngor Sir y Fflint
(Stryd Fawr, Trelawnyd) (Terfyn Cyflymder 20mya) 2023**

Mae Cyngor Sir y Fflint (y cyfeirir ato o hyn ymlaen fel "y Cyngor") wrth ddefnyddio'i bwerau dan Adran 84 Deddf Rheoleiddio Traffig Ffyrdd 1984 (y cyfeirir ati o hyn ymlaen fel "Deddf 1984") a phob pŵer galluogi arall ac ar ôl ymgynghori â Phrif Swyddog yr Heddlu yn unol â Rhan III Atodlen 9 Deddf 1984, yn gwneud y Gorchymyn canlynol:

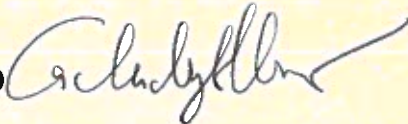
- a) Ac eithrio lle nodir yn wahanol, mae unrhyw gyfeiriad yn y Gorchymyn hwn at Erthygl neu Atodlen â rhif yn gyfeiriad at yr Erthygl neu'r Atodlen sy'n dwyn y rhif hwnnw yn y Gorchymyn hwn.
- b) Ni chaiff unrhyw berson yrru unrhyw gerbyd modur ar gyflymder uwch na 20 milltir yr awr ar y darn o ffordd a nodir yn Atodlen y Gorchymyn hwn.
- c) Bydd Deddf Dehongli 1978 yn berthnasol ar gyfer dehongliad y Gorchymyn hwn gan ei fod yn berthnasol ar gyfer dehongli Deddf Seneddol.
- d) Bydd y Gorchymyn hwn yn dod i rym ar 19 Medi 2023 ac fe'i adnabyddir fel Gorchymyn Cyngor Sir y Fflint (Stryd Fawr, Trelawnyd) (Terfyn Cyflymder 20mya) 2023

**ATODLEN
Terfyn Cyflymder 20mya**

Stryd Fawr, Trelawnyd, o bwynt 74 metr i'r gogledd o'i chyffordd â Bron Haul am bellter o 79 metr i gyfeiriad y gogledd-ddwyrain.

**GOSODWYD SÊL GYFFREDIN CYNGOR
SIR Y FFLINT** ar y 19
diwrnod hwn o Medi 2023 ym mhresenoldeb:-

Y CADEIRYDD

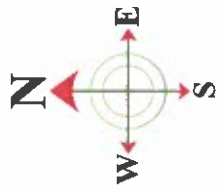


PRIF SWYDDOG (LLYWODRAETHU)

RHEOLWR Y GWASANAETHAU CYFREITHIOL

UWCH GYFREITHIWR

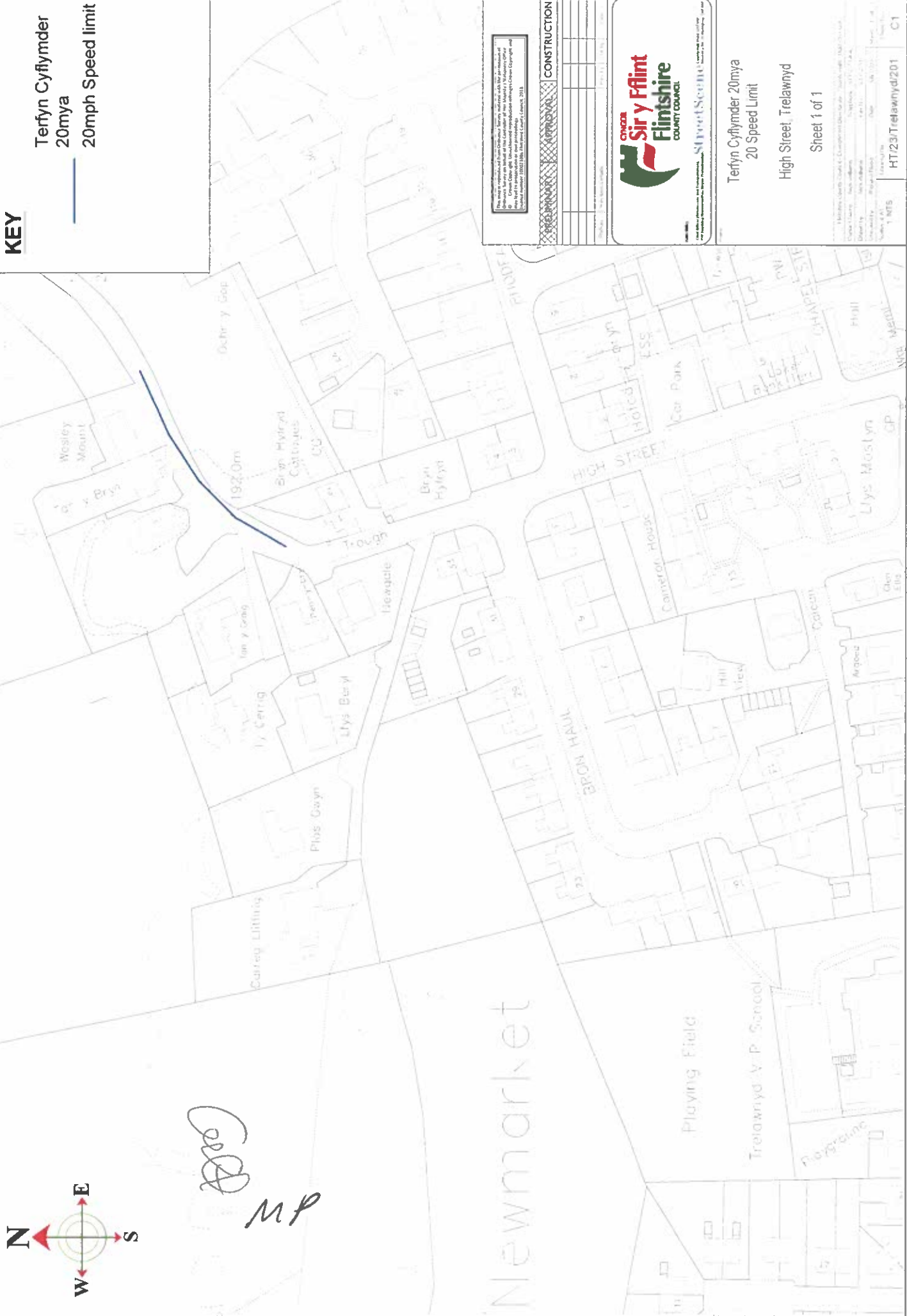




Coed MP

KEY

Terfyn Cyflymder
20mya
20mph Speed limit



This drawing is copyright of the Flintshire Council. It is a technical drawing and should not be used for any other purpose without the written consent of the Flintshire Council. All rights reserved. Copyright © Flintshire Council 2023. All other rights reserved.

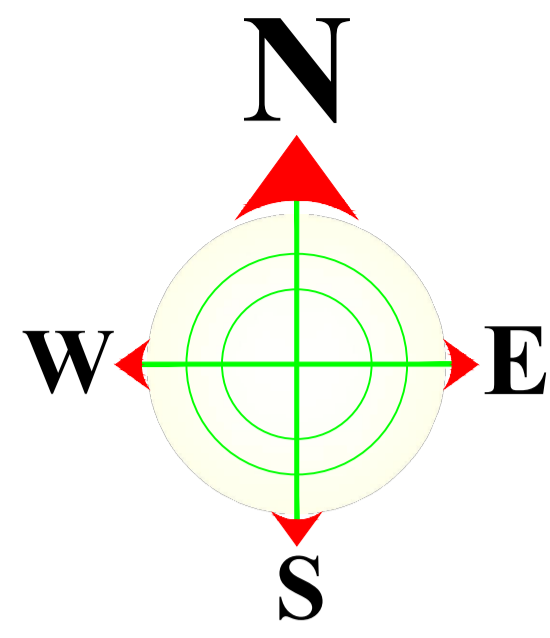
NO.	REVISION	DATE	BY	CHECKED



Terfyn Cyflymder 20mya
20 Speed Limit
High Street, Trelawnyd
Sheet 1 of 1

HT23/Trelawnyd201 C1





KEY

Terfyn Cyflymder
20mya
20mph Speed limit



Newmarket

This map is reproduced from Ordnance Survey material with the permission of Ordnance Survey on behalf of the Controller of Her Majesty's Stationery Office. © Crown Copyright. Unauthorised reproduction infringes Crown Copyright and may lead to prosecution or civil proceedings. Licence number 100023386. Flintshire County Council, 2018.

PRELIMINARY **APPROVAL** **CONSTRUCTION**

PH/Rev.	Revision Details	Rev.by	Chk.by	Date



StreetScene County Hall, Mold, CH7 6NF

Terfyn Cyflymder 20mya
20 Speed Limit

High Street, Trelawnyd


Sheet 1 of 1

Flintshire County Council - Environment Directorate, County Hall 1, Mold CH7 6NF			
Contact Name:	Nick Williams	Telephone:	01352 704642
Drawn by:	Nick Williams	Fax No:	01352 70
Checked by:	Richard Flood	Date:	July 2023
Scales at A1:	1: NTS	Drawing No:	HT/23/Trelawnyd/201
Phase/Rev:			C1

**Gorchymyn Cyngor Sir y Fflint
(Ffordd Ddienw, Trelogan) (Terfyn Cyflymder 20mya) 2023**

GORCHYMYN

fel y nodir oddi mewn



**Katie Wilby
Prif Swyddog (Gwasanaethau Stryd a Thrafnidiaeth)
Cyngor Sir y Fflint
Neuadd y Sir
Yr Wyddgrug
Sir y Fflint
CH7 6NF**

**Gorchymyn Cyngor Sir y Fflint
(Ffordd Ddienw, Trelogan) (Terfyn Cyflymder 20mya) 2023**

Mae Cyngor Sir y Fflint (y cyfeirir ato o hyn ymlaen fel "y Cyngor") wrth ddefnyddio'i bwerau dan Adran 84 Deddf Rheoleiddio Traffig Ffyrdd 1984 (y cyfeirir ati o hyn ymlaen fel "Deddf 1984") a phob pŵer galluogi arall ac ar ôl ymgynghori â Phrif Swyddog yr Heddlu yn unol â Rhan III Atodlen 9 Deddf 1984, yn gwneud y Gorchymyn canlynol:

- a) Ac eithrio lle nodir yn wahanol, mae unrhyw gyfeiriad yn y Gorchymyn hwn at Erthygl neu Atodlen â rhif yn gyfeiriad at yr Erthygl neu'r Atodlen sy'n dwyn y rhif hwnnw yn y Gorchymyn hwn.
- b) Ni chaiff unrhyw berson yrru unrhyw gerbyd modur ar gyflymder uwch na 20 milltir yr awr ar y darn o ffordd a nodir yn Atodlen y Gorchymyn hwn.
- c) Bydd Deddf Dehongli 1978 yn berthnasol ar gyfer dehongliad y Gorchymyn hwn gan ei fod yn berthnasol ar gyfer dehongli Deddf Seneddol.
- d) Bydd y Gorchymyn hwn yn dod i rym ar 19 Medi 2023 ac fe'i adnabyddir fel Gorchymyn Cyngor Sir y Fflint (Ffordd Ddienw, Trelogan) (Terfyn Cyflymder 20mya) 2023

**ATODLEN
Terfyn Cyflymder 20mya**

Trelogan, Ffordd Ddienw yn arwain at Llanasa, o bwynt 89 metr i'r gogledd-orllewin o'i chyffordd â'r Ffordd Ddienw sy'n arwain at Ysgol Trelogan am 24 metr i gyfeiriad y gogledd-orllewin.

GOSODWYD SÊL GYFFREDIN CYNGOR)
SIR Y FFLINT ar y 19)
diwrnod hwn o Medi 2023 ym mhresenoldeb:-)


Y CADEIRYDD

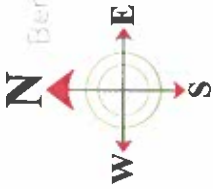


PRIF SWYDDOG (LLYWODRAETHU)

RHEOLWR Y GWASANAETHAU CYFREITHIOL

UWCH GYFREITHIWR





Berthengern Park



KEY

- Terfyn Cyflymder 20mya
- 20mph Speed limit



Drawn to a standard from Ordnance Survey data with the permission of the Ordnance Survey. All rights reserved. Ordnance Survey Licence No. 100019201. © Crown Copyright. Ordnance Survey and the Ordnance Survey logo are registered trademarks of Ordnance Survey. 2022. All rights reserved. Ordnance Survey.

PRELIMINARY	APPROVAL	CONSTRUCTION



Terfyn Cyflymder 20mya
20 Speed Limit

Unnamed Road, Berthengern

Sheet 1 of 1

Project No:	HT/23/Berthengern/201
Revision:	C1
Author:	
Check:	
Draw:	
Scale:	
Date:	
Sheet 1 of 1	

