

## HYSBYSIAD O GYNNIG

### Gorchymyn Cyngor Sir y Fflint

(Cymau Road, Abermorddu, Blackbrook, Sychdyn, Crecas Lane, Ffordd y Faenol Fach, Grange Lane a Ddreiniog Road, Carmel, Mountain Road, Cilcain, Bryn Yorkin Lane a Ffordd Las, Cymau, Duckers Lane, Mancot, Ffordd y Gilrhos, Treuddyn, Ffordd Penrallt, Gwaenysgor, Cae Rhug Lane, Gwernaffield, Kelsterton Lane, Kelsterton, B5121, Parc Capel, Ffordd Gledlom, Ffordd Ddienw, Ffordd Ddienw, Ffordd y Graig a Ffordd Ddienw, Licswm, Ffordd Llanfynydd, Llanfynydd, Ffordd y Pentre, Ffordd y Bryn a Henffordd, Nercwys, Penyfron Road, Pantymwyn, Brynford Road, Pentre Helygain, Stryd Fawr, Trelawnyd, Ffordd Ddienw, Trelogan, Well Street Bwcle a Wood Lane, Brychdyn)  
(Terfyn Cyflymder 20mya) 202x

Mae Cyngor Sir y Fflint yn rhoi rhybudd drwy hyn ei fod yn bwriadu gwneud Gorchymyn dan Adrannau 84 Deddf Rheoleiddio Traffig Ffyrdd 1984, a'r holl bwerau galluogi eraill, a fydd yn:-

- a) Gosod terfyn cyflymder o 20mya ar y darnau o ffordd a nodir yn yr Atodlenni i'r hysbysiad hwn.

### ATODLEN

#### Terfyn Cyflymder 20mya

#### Pentre Helygain

**Brynford Road, Pentre Helygain** o bwynt 32 metr i'r dwyrain o'i chyffordd â Buxton Lane am bellter o 365 metr tua'r gorllewin.

#### Abermorddu

**Cymau Road, Abermorddu**, o bwynt 184 metr i'r de-orllewin o'i chyffordd gyda Wyndham Drive, Abermorddu, am bellter o 132 metr, i gyfeiriad y de-orllewin.

#### Gwernaffield

**Cae Rhug Lane, Gwernaffield**, o'i chyffordd â Rhydymwyn Road ar ei hyd.

#### Sychdyn

**Blackbrook, Sychdyn**, o'r gyffordd â Raikes Lane am bellter o 47 metr i gyfeiriad y gorllewin.

#### Carmel,

**Crecas Lane, Carmel**, o'i chyffordd â'r A5026, Ffordd Holway ar ei hyd.

**Ddreiniog Road, Carmel**, o'i chyffordd â Ffordd Carmel ar ei hyd.

**Grange Lane, Carmel**, o'i chyffordd â'r A5026, Ffordd Holway ar ei hyd.

**Ffordd Y Faenol Fach, Carmel**, o'i chyffordd â Grange Lane ar ei hyd.

### Cilcain,

**Mountain Road, Cilcain,** o bwynt 133 metr i'r gorllewin o'i chyffordd â Ffordd y Llan am 174 metr i gyfeiriad y gorllewin.

### Cymau,

**Bryn Yorkin Lane, Cymau,** o'i chyffordd â Cymau Lane am bellter o 44 metr i gyfeiriad y gogledd.

**Ffordd Las, Cymau,** o'i chyffordd â Cymau Lane am bellter o 72 metr i gyfeiriad y gorllewin.

### Mancot,

**Duckers Lane, Mancot,** o'i chyffordd â Leaches Lane am bellter o 131 metr i gyfeiriad y De Ddwyrain.

### Treuddyn,

**Ffordd Y Gilrhos, Treuddyn,** o'i chyffordd â Ffordd Y Rhos, i'w chyffordd â'r A5104

### Gwaenysgor,

**Ffordd Penrallt, Gwaenysgor,** o bwynt 58 metr i'r de ddwyrain o'i chyffordd â Ffordd Llyn Goch i bwynt 273 metr i'r gogledd o'i chyffordd â Llwyn Onn

### Licswm,

**B5121,** o bwynt 155 metr i'r de-orllewin o'i chyffordd â Ffordd Pentre am 168 metr i gyfeiriad y de-orllewin.

**Parc Capel,** o'r gyffordd â Ffordd Gledlom ar ei hyd.

**Ffordd Gledlom,** o'i chyffordd â Parc Capel am bellter o 81 metr i gyfeiriad y gorllewin.

**Ffordd Ddienw oddi ar Ffordd Walwen,** o'i chyffordd â Ffordd Walwen ar ei hyd i gyfeiriad y de-ddwyrain.

**Ffordd Ddienw oddi ar Ffordd Walwen,** o'i chyffordd â Ffordd Walwen ar ei hyd i gyfeiriad y de.

**Ffordd Y Graig,** o'i chyffordd â'r B5121 am 137 metr i gyfeiriad y dwyrain.

**B5121,** o bwynt 44 metr i'r gogledd o'i chyffordd â Ffordd y Graig am 96 metr i gyfeiriad y de.

**Ffordd Ddienw oddi ar y B5121 ger Bryn Y Ffynnon,** o'i chyffordd â'r B5121 ar ei hyd.

### Llanfynydd,

**Ffordd Llanfynydd, Llanfynydd,** o bwynt 10 metr i'r de-ddwyrain o'i chyffordd â'r Ffordd Ddienw (sy'n arwain at Tree Tops) am bellter o 34 metr i gyfeiriad y gogledd-orllewin.

## **Nercwys,**

**Ffordd Y Pentre, Nercwys**, o bwynt 138 metr i'r de-ddwyrain o'i chyffordd â Ffordd Y Pentre i bwynt 187 metr i gyfeiriad y gogledd-orllewin o'i chyffordd â Ffordd y Pentre.

**Ffordd Y Bryn, Nercwys**, o'i chyffordd â Ffordd y Pentre am 133 metr i gyfeiriad y gogledd-ddwyrain.

**Henffordd, Nercwys**, o'i chyffordd â Ffordd y Pentre am 67 metr i gyfeiriad y gorllewin.

## **Pantymwyn**

**Penyfron Road, Pantymwyn**, o bwynt 303 metr i'r gogledd-orllewin o'i chyffordd â Bryn Rhosyn am 106 metr i gyfeiriad y de-orllewin.

## **Trelawnyd,**

**Stryd Fawr, Trelawnyd**, o bwynt 74 metr i'r gogledd o'i chyffordd â Bron Haul am bellter o 79 metr i gyfeiriad y gogledd-ddwyrain.

## **Trelogan**

**Trelogan, Ffordd Ddienw yn arwain at Llanasa**, o bwynt 89 metr i'r gogledd-orllewin o'i chyffordd â'r Ffordd Ddienw sy'n arwain at Ysgol Trelogan am 24 metr i gyfeiriad y gogledd-orllewin.

## **Kelsterton**

**Kelsterton Lane, Kelsterton**, o'i chyffordd â'r B5129 Kelsterton Road am 403 metr i gyfeiriad y de-orllewin.

## **Brychdyn**

**Wood Lane, Brychdyn**, o'i chyffordd â'r Brif Ffordd yr A5104 am 76 metr i gyfeiriad y gogledd.

## **Bwcle**

**Well Street Bwcle**, o bwynt 193 metr i'r de orllewin o'i chyffordd â Bryn Awelon am bellter o 147 metr i gyfeiriad y de-orllewin.

Gellir gweld copi o'r Hysbysiad, y Gorchymyn arfaethedig, y cynlluniau sy'n dangos y ffyrdd yr effeithir arnynt gan y cynnig, a datganiad o resymau'r Cyngor dros gynnig y Gorchymyn, yn ystod oriau agor arferol y manau canlynol:-

1. Cei Connah yn Cysylltu, Wepre Drive, Cei Connah, Sir y Fflint, CH5 4HA
2. Treffynnon yn Cysylltu, Hen Neuadd y Dref, Stryd Fawr, Treffynnon, CH8 7TD
3. Bwcle yn Cysylltu, Llyfrgell Bwcle, Y Precinct, Bwcle, Sir y Fflint CH7 2EF
4. Yr Wyddgrug yn Cysylltu, Llyfrgell yr Wyddgrug, Earl Road, Yr Wyddgrug, CH7 1AP
5. Canolfan Sir y Fflint yn Cysylltu, Church Street, y Fflint, CH6 5BD

Ac ar-lein ar ein gwefan [www.siryfflint.gov.uk](http://www.siryfflint.gov.uk) > Preswylwyr > Ffyrdd, Strydoedd a Theithio > Gorchymyn Rheoleiddio Traffig neu fe allwch wneud cais am gopi o'r dogfennau drwy anfon e-bost at [Streetscene@flintshire.gov.uk](mailto:Streetscene@flintshire.gov.uk) neu drwy ffonio 01352701234.

Dylid anfon gwrthwynebiadau i'r Gorchymyn arfaethedig, yn ogystal â'r sail dros wrthwynebu, yn ysgrifenedig at yr unigolyn isod yn y cyfeiriad isod, (gan ddyfynnu cyfeirnod SS/JP/NOSL) neu drwy e-bostio [Transportstrategyconsultation@flintshire.gov.uk](mailto:Transportstrategyconsultation@flintshire.gov.uk) erbyn dydd Gwener 01 Medi 2023.



Katie Wilby,  
Prif Swyddog (Gwasanaethau Stryd a Thrafnidiaeth),  
Neuadd y Sir,  
Yr Wyddgrug  
Sir y Fflint.  
CH7 6NF  
Dydd Gwener 11 Awst 2023

## Gorchymyn Cyngor Sir y Fflint

(Cymau Road, Abermorddu, Blackbrook, Sychdyn, Crecas Lane, Ffordd y Faenol Fach, Grange Lane a Ddreiniog Road, Carmel, Mountain Road, Cilcain, Bryn Yorkin Lane a Ffordd Las, Cymau, Duckers Lane, Mancot, Ffordd y Gilrhos, Treuddyn, Ffordd Penrallt, Gwaenysgor, Cae Rhug Lane, Y Waun, Kelsterton Lane, Kelsterton, B5121, Parc Caple, Ffordd Gledlom, Ffordd Ddienw, Ffordd Ddienw, Ffordd y Graig a Ffordd Ddienw, Licswm, Ffordd Llanfynydd, Llanfynydd, Ffordd y Pentre, Ffordd y Bryn a Henffordd, Nercwys, Penyfron Road, Pantymwyn, Brynford Road, Pentre Halkyn, Stryd Fawr, Trelawnydd, Ffordd Ddienw, Trelogan, Well Street Bwcle a Wood Lane, Brychdyn)  
(Terfyn Cyflymder 20mya) 202x

### DATGANIAD O'R RHESYMAU DROS GYNNIG I WNEUD Y GORCHYMYN

Bydd Llywodraeth Cymru yn cyflwyno terfyn cyflymder 20mya diodyn cenedlaethol ar bob ffordd gyfyngedig yng Nghymru o 17 Medi 2023.

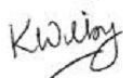
Mae ffyrdd cyfyngedig fel arfer wedi'u lleoli mewn ardaloedd preswyl ac adeiledig ac mae ganddynt system o oleuadau stryd.

Mae'r Awdurdod yn adolygu'r holl derfynau cyflymder yn y sir, mewn perthynas â'u haddaswydd i'r ddeddfwriaeth ac mae'r ffyrdd a restrir uchod yn ffurfio rhan o hyn.

Mae'r ffyrdd a nodwyd yn y Gorchymyn Rheoleiddio Traffig arfaethedig hwn mewn ardal ymylol heb oleuadau stryd ar eu hyd. Felly, cynigir Gorchymyn Rheoleiddio Traffig 20mya, gan fod y ffyrdd hyn yn cefnogi'r meini prawf ar gyfer y terfyn cyflymder a awgrymwyd.

Mae'r Awdurdod yn parhau â'i gyfrifoldeb i ystyried darpariaeth symudiad cyfleus a diogel cerbydau modur a thraffig arall, ac mae'r mesurau a gynigir yn ceisio sicrhau bod y perygl yn cael ei leihau i bobl sy'n defnyddio'r ffordd yn ogystal â gwella amwynderau yn yr ardal.

Manylir ar y cynigion yn yr Hysbysiad Cyhoeddus ac yn y Gorchymynion Drafft arfaethedig.



Katie Wilby,  
Cyngor Sir y Fflint,  
Prif Swyddog (Gwasanaethau Stryd a Thrafnidiaeth),  
Neuadd y Sir,  
Yr Wyddgrug, Sir y Fflint CH7 6NF. Dydd Gwener 11 Awst 2023

Dated

23<sup>rd</sup> April

2019

**The Flintshire County Council  
(Cymau Road, Abermorddu)  
(30mph Speed Limit) Order 2019**

**ORDER**

**as within**

**Stephen O Jones  
Chief Officer (Streetscene and Transportation)  
Flintshire County Council  
County Hall  
Mold  
Flintshire  
CH7 6NF**

**The Flintshire County Council  
(Cymau Road, Abermorddu)  
(30mph Speed Limit) Order 2019**

The Flintshire County Council (hereinafter referred to as “the Council”) in exercise of its powers under Section 84 of the Road Traffic Regulation Act 1984 (hereinafter referred to as the “Act of 1984”) and all other enabling powers and after consultation with the Chief Officer of Police in accordance with Part III of Schedule 9 to the Act of 1984, hereby makes the following Order:

1. In this Order except where otherwise stated any reference in this Order to a numbered Article or Schedule is a reference to the Article or Schedule bearing that number in this Order.
2. No person shall drive any motor vehicle at a speed exceeding 30 miles per hour on the length of road specified in Schedule to this Order and on Map Schedule M04.
3. The Interpretation Act 1978 shall apply for the interpretation of this Order as it applies for the interpretation of an Act of Parliament.
4. This Order shall come into operation on the 06<sup>th</sup> May 2019 and may be cited as The Flintshire County Council (Cymau Road, Abermorddu) (30mph Speed Limit) Order 2019

**SCHEDULE  
30MPH SPEED LIMIT**

**Cymau Road:** from a point 176 metres south west of its junction with Wyndham Drive, Abermorddu for a distance of 140 metres in a south westerly direction. As shown on Map Schedule M04.

**THE COMMON SEAL of FLINTSHIRE** )  
**COUNTY COUNCIL** was hereunto affixed this )  
23<sup>rd</sup> day of April 2019 in the presence of :- )

**CHAIR**

**LEGAL SERVICES MANAGER  
SENIOR SOLICITOR/CHIEF OFFICER (GOVERNANCE)**

**Gorchymyn Cyngor Sir y Fflint  
(Cymau Road, Abermorddu) (Terfyn Cyflymder 20mya) 202x**

**GORCHYMYN**

**fel y nodir oddi mewn**

**Katie Wilby  
Prif Swyddog (Gwasanaethau Stryd a Thrafnidiaeth)  
Cyngor Sir y Fflint  
Neuadd y Sir  
Yr Wyddgrug  
Sir y Fflint  
CH7 6NF**



**Gorchymyn Cyngor Sir y Fflint  
(Cymau Road, Abermorddu) (Terfyn Cyflymder 20mya) 202x**

Mae Cyngor Sir y Fflint (y cyfeirir ato o hyn ymlaen fel “y Cyngor”) wrth ddefnyddio’i bwerau dan Adran 84 a Rhan IV o Atodlen 9 Deddf Rheoleiddio Traffig Ffyrdd 1984 (y cyfeirir ati o hyn ymlaen fel “Deddf 1984”) a phob pŵer galluogi arall ac ar ôl ymgynghori â Phrif Swyddog yr Heddlu yn unol â Rhan III Atodlen 9 Deddf 1984, yn gwneud y Gorchymyn canlynol:

- a) Gosod terfyn cyflymder o 20mya ar y darnau o ffordd a nodir yn Atodlen 1 yr hysbysiad hwn.

**ATODLEN 1  
Terfyn Cyflymder 20mya**

**Cymau Road, Abermorddu**, o bwynt 176 metr i’r de-orllewin o’i chyffordd gyda Wyndham Drive, Abermorddu, am bellter o 140 metr, i gyfeiriad y de-orllewin.

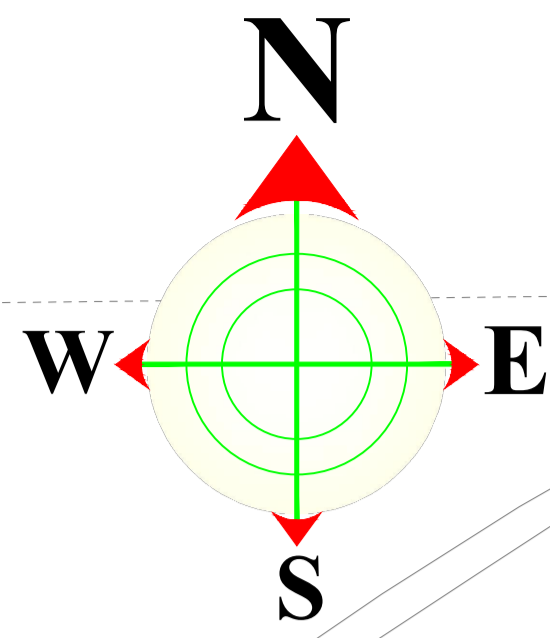
**GOSODWYD SÊL GYFFREDIN CYNGOR** )  
**SIR Y FFLINT** ar y )  
diwrnod hwn o ym mhresenoldeb:- )

**Y CADEIRYDD**

**PRIF SWYDDOG (LLYWODRAETHU)**

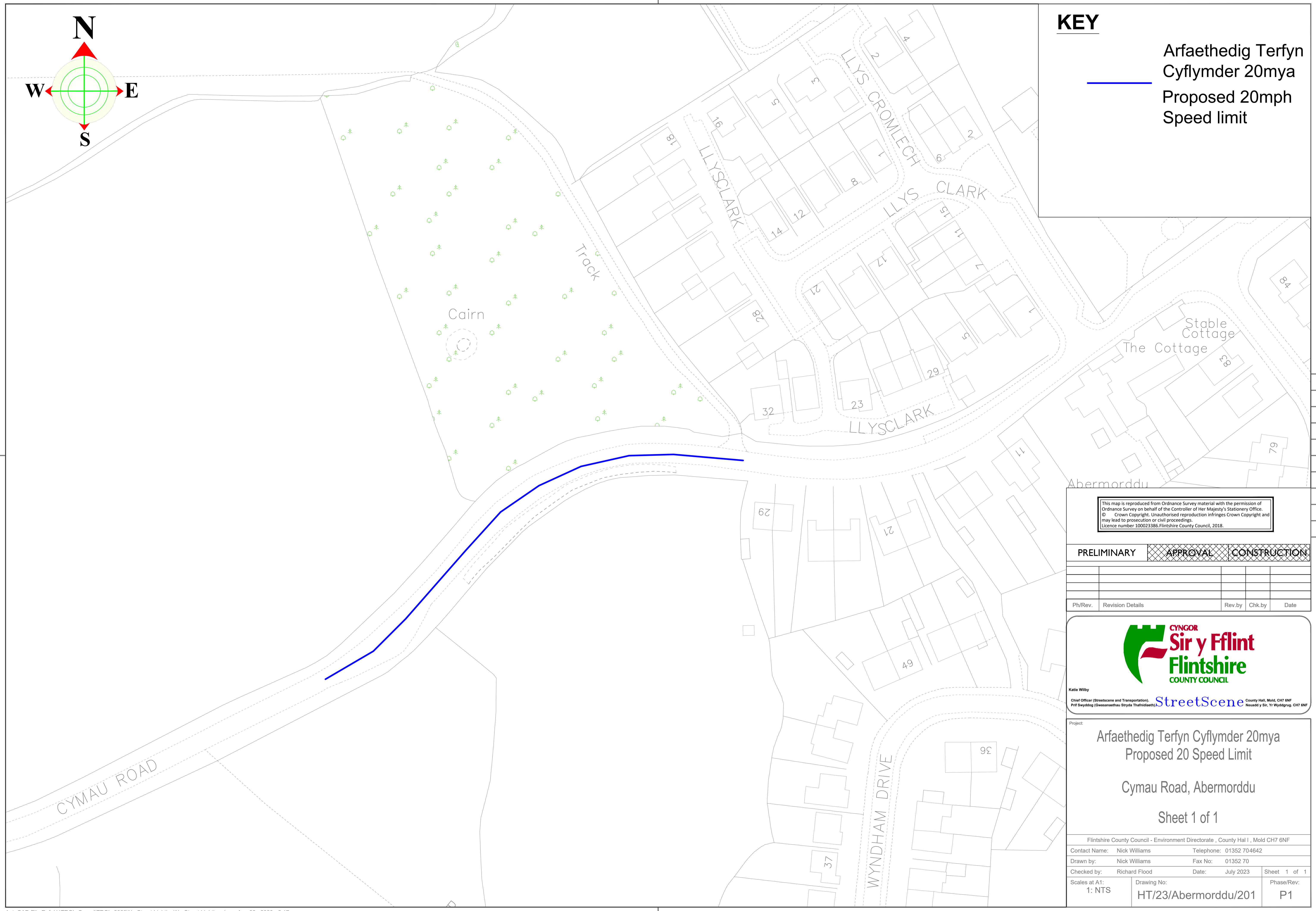
**RHEOLWR Y GWASANAETHAU CYFREITHIOL**

**UWCH GYFREITHIWR**



**KEY**

Arfaethedig Terfyn  
Cyflymder 20mya  
Proposed 20mph  
Speed limit



This map is reproduced from Ordnance Survey material with the permission of Ordnance Survey on behalf of the Controller of Her Majesty's Stationery Office.  
© Crown Copyright. Unauthorised reproduction infringes Crown Copyright and may lead to prosecution or civil proceedings.  
Licence number 100023386.Flintshire County Council, 2018.

PRELIMINARY	<b>APPROVAL</b>	CONSTRUCTION
-------------	-----------------	--------------

PH/Rev.	Revision Details	Rev.by	Chk.by	Date



Katie Wilby  
Chief Officer (Streetscene and Transportation)  
Prif Swyddog (Gwasanaethau Strydiol Trafnidolrwydd)  
StreetScene  
County Hall, Mold, CH7 6NF  
Heuaidd y Sir, Yr Wyddgrug, CH7 6NF

Arfaethedig Terfyn Cyflymder 20mya  
Proposed 20 Speed Limit

Cymau Road, Abermorddu

Sheet 1 of 1

Flintshire County Council - Environment Directorate, County Hall 1, Mold CH7 6NF			
Contact Name:	Nick Williams	Telephone:	01352 704642
Drawn by:	Nick Williams	Fax No:	01352 70
Checked by:	Richard Flood	Date:	July 2023
Sheet	1 of 1	Phase/Rev:	P1
Scales at A1:	1: NTS	Drawing No:	HT/23/Abermorddu/201

Dyddiedig

xx xxxxx

202x

**Gorchymyn Cyngor Sir y Fflint  
(B5121, Parc Capel, Ffordd Gledlom, Ffordd Ddienw, Ffordd Ddienw, Ffordd Y  
Graig a Ffordd Ddienw, Licswm) (Terfyn Cyflymder 20mya) 202x**

**GORCHYMYN**

**fel y nodir oddi mewn**

**Katie Wilby  
Prif Swyddog (Gwasanaethau Stryd a Thrafnidiaeth)  
Cyngor Sir y Fflint  
Neuadd y Sir  
Yr Wyddgrug  
Sir y Fflint  
CH7 6NF**

**Gorchymyn Cyngor Sir y Fflint  
(B5121, Parc Capel, Ffordd Gledlom, Ffordd Ddienw, Ffordd Ddienw, Ffordd Y  
Graig a Ffordd Ddienw, Licswm) (Terfyn Cyflymder 20mya) 202x**

Mae Cyngor Sir y Fflint (y cyfeirir ato o hyn ymlaen fel “y Cyngor”) wrth ddefnyddio’i bwerau dan Adran 84 a Rhan IV o Atodlen 9 Deddf Rheoleiddio Traffig Ffyrdd 1984 (y cyfeirir ati o hyn ymlaen fel “Deddf 1984”) a phob pŵer galluogi arall ac ar ôl ymgynghori â Phrif Swyddog yr Heddlu yn unol â Rhan III Atodlen 9 Deddf 1984, yn gwneud y Gorchymyn canlynol:

- a) Gosod terfyn cyflymder o 20mya ar y darnau o ffordd a nodir yn Atodlen 1 yr hysbysiad hwn.

**ATODLEN 1  
Terfyn Cyflymder 20mya**

**B5121**, o bwynt 155 metr i’r de-orllewin o’i chyffordd â Ffordd Pentre am 168 metr i gyfeiriad y de-orllewin.

**Parc Capel**, o’r gyffordd â Ffordd Gledlom ar ei hyd.

**Ffordd Gledlom**, o’i chyffordd â Parc Capel am bellter o 81 metr i gyfeiriad y gorllewin.

**Ffordd Ddienw oddi ar Ffordd Walwen**, o’i chyffordd â Ffordd Walwen ar ei hyd i gyfeiriad y de-ddwyrain.

**Ffordd Ddienw oddi ar Ffordd Walwen**, o’i chyffordd â Ffordd Walwen ar ei hyd i gyfeiriad y de.

**Ffordd Y Graig**, o’i chyffordd â’r B5121 am 137 metr i gyfeiriad y dwyrain.

**B5121**, o bwynt 44 metr i’r gogledd o’i chyffordd â Ffordd y Graig am 96 metr i gyfeiriad y de.

**Ffordd Ddienw oddi ar y B5121 ger Bryn Y Ffynnon**, o’i chyffordd â’r B5121 ar ei hyd.

**GOSODWYD SÊL GYFFREDIN CYNGOR** )  
**SIR Y FFLINT** ar y )  
diwrnod hwn o ym mhresenoldeb:- )

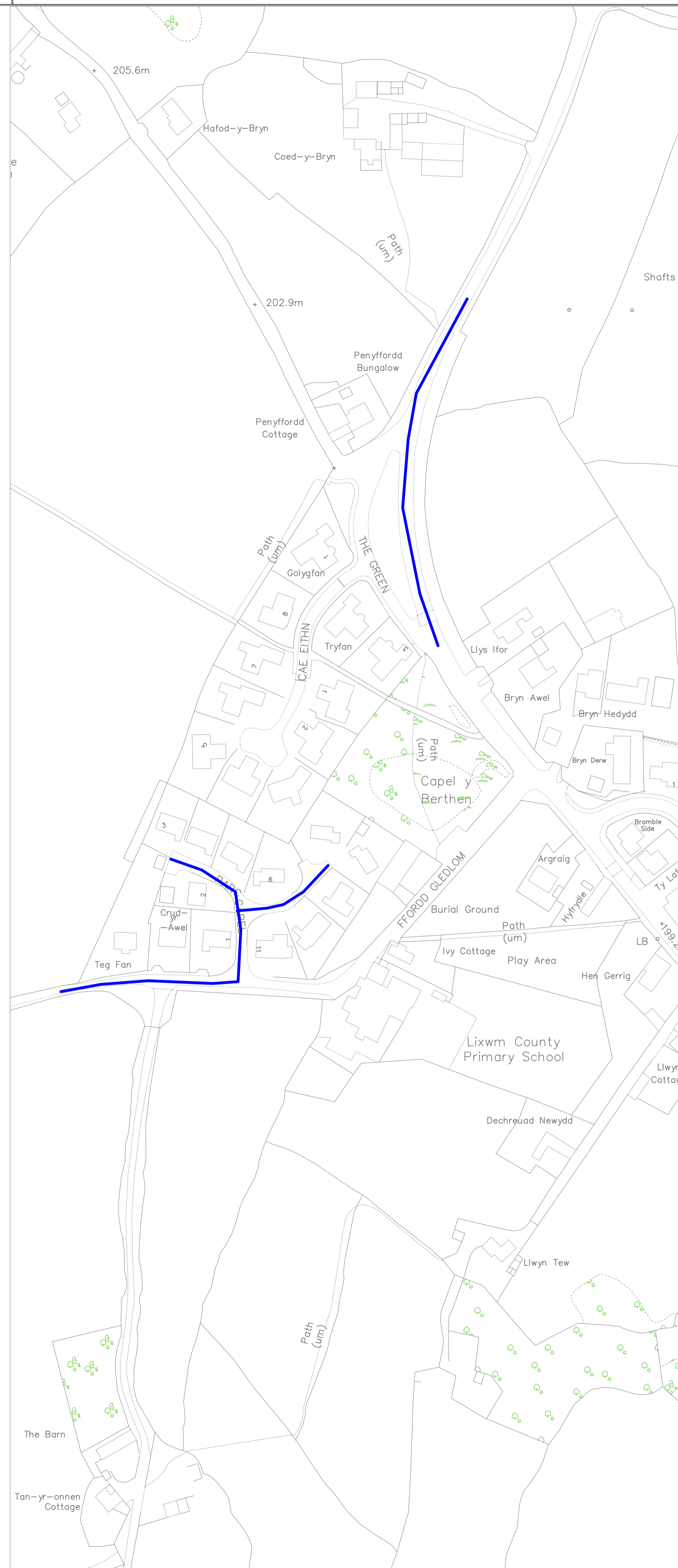
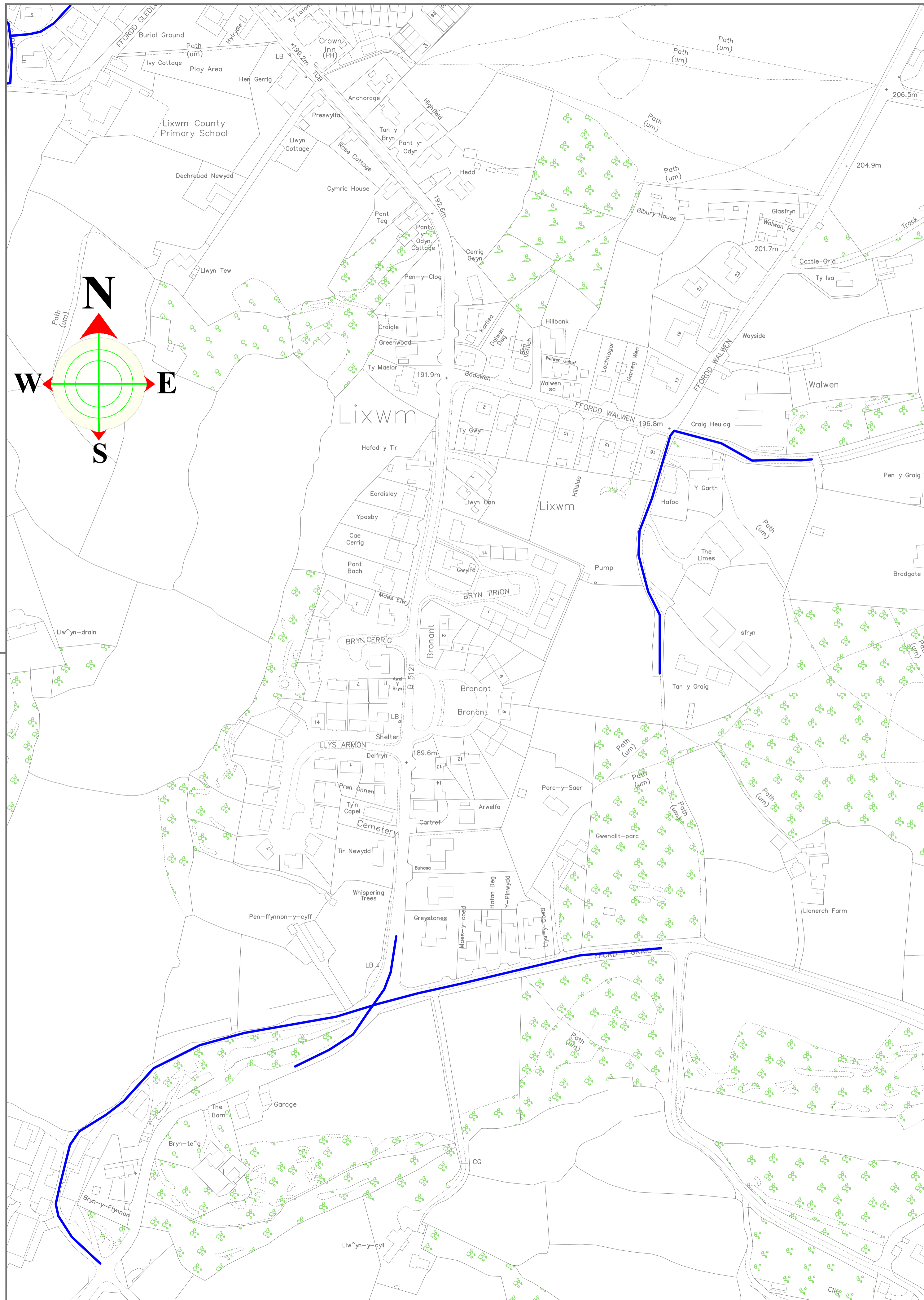
**Y CADEIRYDD**

**PRIF SWYDDOG (LLYWODRAETHU)**

**RHEOLWR Y GWASANAETHAU CYFREITHIOL**

**UWCH GYFREITHIWR**





# KEY

Arfaethedig Terfyn  
Cyflymder 20mya  
Proposed 20mph  
Speed limit

This map is reproduced from Ordnance Survey material with the permission of Ordnance Survey on behalf of the Controller of Her Majesty's Stationery Office. © Crown Copyright. Unauthorised reproduction infringes Crown Copyright and may lead to prosecution or civil proceedings. Licence number 100023386.Flintshire County Council, 2018.

PRELIMINARY	<b>APPROVAL</b>	CONSTRUCTION
-------------	-----------------	--------------

PH/Rev.	Revision Details	Rev.by	Chk.by	Date



StreetScene County Hall, Mold, CH7 6NF

Arfaethedig Terfyn Cyflymder 20mya  
Proposed 20 Speed Limit  
B5121, Ffordd Y Graig, Ffordd Walwen,  
Ffordd Gledlom and Park Capel, Lixwm

Flintshire County Council - Environment Directorate, County Hall 1, Mold CH7 6NF			
Contact Name:	Nick Williams	Telephone:	01352 704642
Drawn by:	Nick Williams	Fax No:	01352 70
Checked by:	Richard Flood	Date:	July 2023
Scales at A1:	Drawing No:	Phase/Rev:	1 of 1
1: NTS	HT/23/Lixwm/201	P1	



Dyddiedig

xx xxxxx

202x

**Gorchymyn Cyngor Sir y Fflint  
(Kelsterton Lane, Kelsterton) (Terfyn Cyflymder 20mya) 202x**

**GORCHYMYN**

**fel y nodir oddi mewn**

**Katie Wilby  
Prif Swyddog (Gwasanaethau Stryd a Thrafnidiaeth)  
Cyngor Sir y Fflint  
Neuadd y Sir  
Yr Wyddgrug  
Sir y Fflint  
CH7 6NF**

**Gorchymyn Cyngor Sir y Fflint  
(Kelsterton Lane, Kelsterton) (Terfyn Cyflymder 20mya) 202x**

Mae Cyngor Sir y Fflint (y cyfeirir ato o hyn ymlaen fel “y Cyngor”) wrth ddefnyddio’i bwerau dan Adran 84 a Rhan IV o Atodlen 9 Deddf Rheoleiddio Traffig Ffyrdd 1984 (y cyfeirir ati o hyn ymlaen fel “Deddf 1984”) a phob pŵer galluogi arall ac ar ôl ymgynghori â Phrif Swyddog yr Heddlu yn unol â Rhan III Atodlen 9 Deddf 1984, yn gwneud y Gorchymyn canlynol:

- a) Gosod terfyn cyflymder o 20mya ar y darnau o ffordd a nodir yn Atodlen 1 yr hysbysiad hwn.

**ATODLEN 1  
Terfyn Cyflymder 20mya**

**Kelsterton Lane, Kelsterton**, o’i chyffordd â’r B5129 Kelsterton Road am 403 metr i gyfeiriad y de-orllewin.

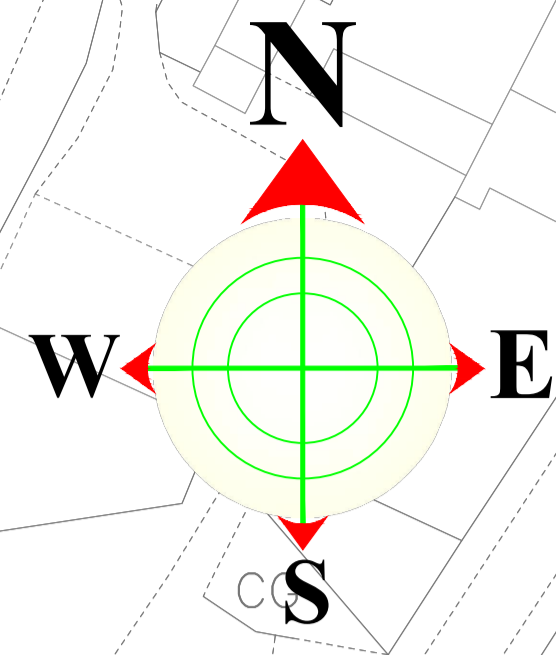
**GOSODWYD SÊL GYFFREDIN CYNGOR** )  
**SIR Y FFLINT** ar y )  
diwrnod hwn o ym mhresenoldeb:- )

**Y CADEIRYDD**

**PRIF SWYDDOG (LLYWODRAETHU)**

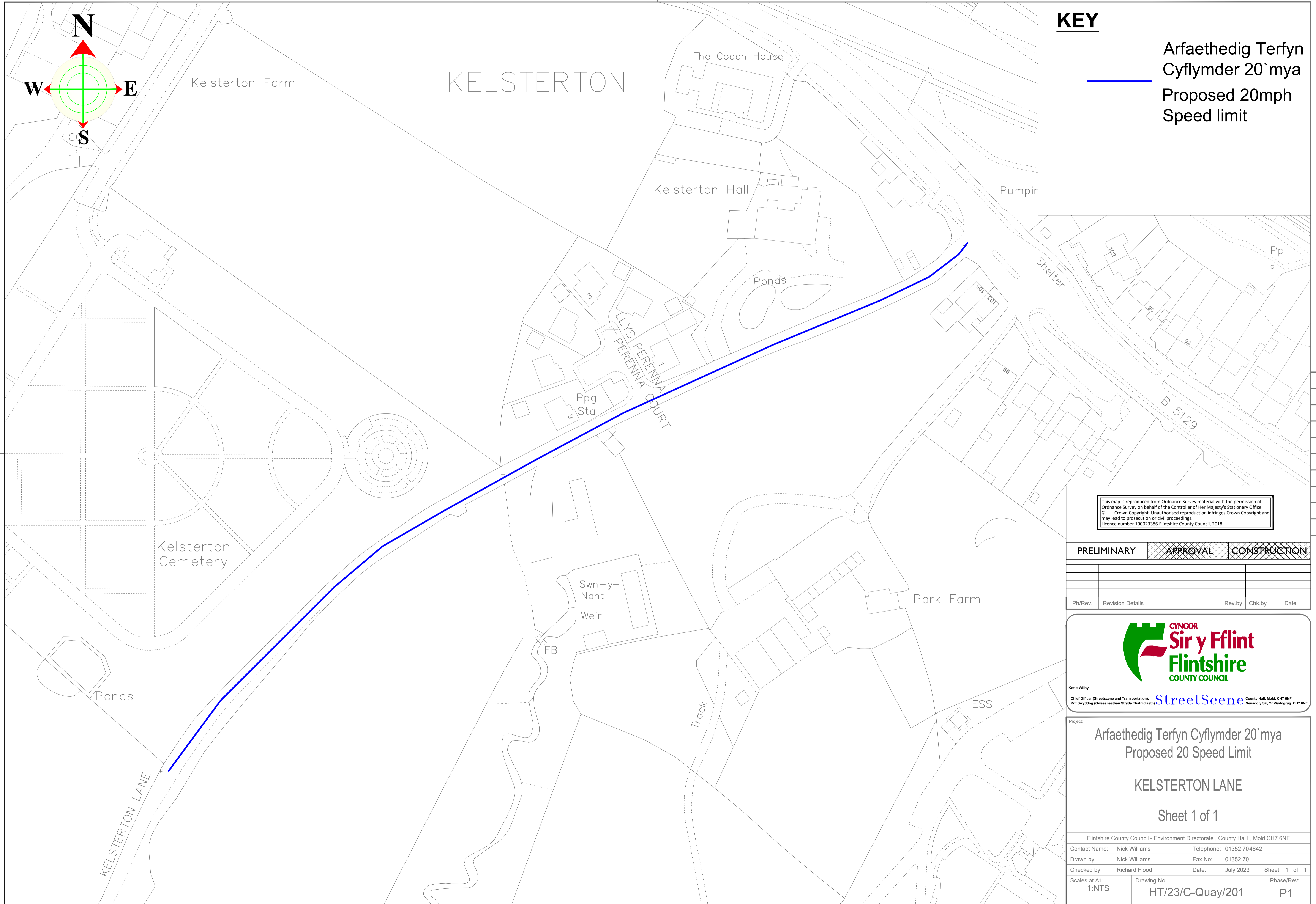
**RHEOLWR Y GWASANAETHAU CYFREITHIOL**

**UWCH GYFREITHIWR**



**KEY**

Arfaethedig Terfyn  
Cyflymder 20`mya  
Proposed 20mph  
Speed limit



This map is reproduced from Ordnance Survey material with the permission of Ordnance Survey on behalf of the Controller of Her Majesty's Stationery Office. © Crown Copyright. Unauthorised reproduction infringes Crown Copyright and may lead to prosecution or civil proceedings. Licence number 100023386.Flintshire County Council, 2018.

PRELIMINARY	<b>APPROVAL</b>	CONSTRUCTION
-------------	-----------------	--------------

PH/Rev.	Revision Details	Rev.by	Chk.by	Date



**StreetScene** County Hall, Mold, CH7 6NF  
Prif Swyddog (Gewisaethau Ddydd Hafnodieth) Huwadd y Sir, Yr Wyddgrug, CH7 6NF

Arfaethedig Terfyn Cyflymder 20`mya  
Proposed 20 Speed Limit

**KELSTERTON LANE**

Sheet 1 of 1

Flintshire County Council - Environment Directorate, County Hall 1, Mold CH7 6NF			
Contact Name:	Nick Williams	Telephone:	01352 704642
Drawn by:	Nick Williams	Fax No:	01352 70
Checked by:	Richard Flood	Date:	July 2023
Scales at A1:	1:NTS	Drawing No:	HT/23/C-Quay/201
Phase/Rev:	P1	Sheet	1 of 1



**Gorchymyn Cyngor Sir y Fflint  
(Ffordd Ddienw, Trelogan) (Terfyn Cyflymder 20mya) 202x**

**GORCHYMYN**

**fel y nodir oddi mewn**

**Katie Wilby  
Prif Swyddog (Gwasanaethau Stryd a Thrafnidiaeth)  
Cyngor Sir y Fflint  
Neuadd y Sir  
Yr Wyddgrug  
Sir y Fflint  
CH7 6NF**

**Gorchymyn Cyngor Sir y Fflint  
(Ffordd Ddienw, Trelogan) (Terfyn Cyflymder 20mya) 202x**

Mae Cyngor Sir y Fflint (y cyfeirir ato o hyn ymlaen fel “y Cyngor”) wrth ddefnyddio’i bwerau dan Adran 84 a Rhan IV o Atodlen 9 Deddf Rheoleiddio Traffig Ffyrdd 1984 (y cyfeirir ati o hyn ymlaen fel “Deddf 1984”) a phob pŵer galluogi arall ac ar ôl ymgynghori â Phrif Swyddog yr Heddlu yn unol â Rhan III Atodlen 9 Deddf 1984, yn gwneud y Gorchymyn canlynol:

- a) Gosod terfyn cyflymder o 20mya ar y darnau o ffordd a nodir yn Atodlen 1 yr hysbysiad hwn.

**ATODLEN 1  
Terfyn Cyflymder 20mya**

**Trelogan, Ffordd Ddienw yn arwain at Llanasa**, o bwynt 89 metr i’r gogledd-orllewin o’i chyffordd â’r Ffordd Ddienw sy’n arwain at Ysgol Trelogan am 24 metr i gyfeiriad y gogledd-orllewin.

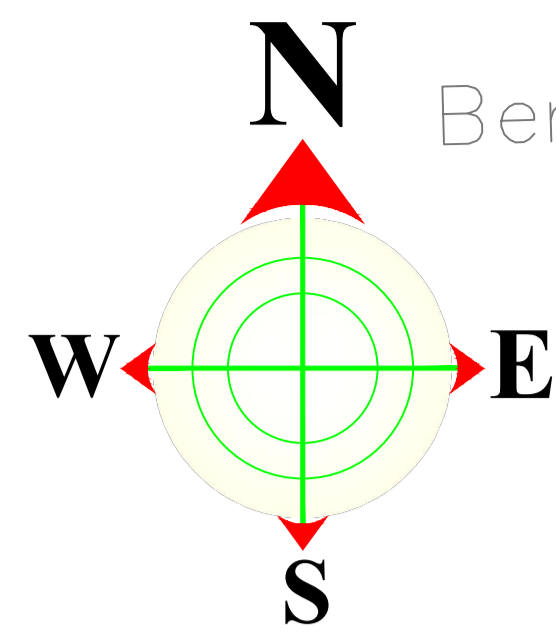
**GOSODWYD SÊL GYFFREDIN CYNGOR** )  
**SIR Y FFLINT** ar y )  
diwrnod hwn o ym mhresenoldeb:- )

**Y CADEIRYDD**

**PRIF SWYDDOG (LLYWODRAETHU)**

**RHEOLWR Y GWASANAETHAU CYFREITHIOL**

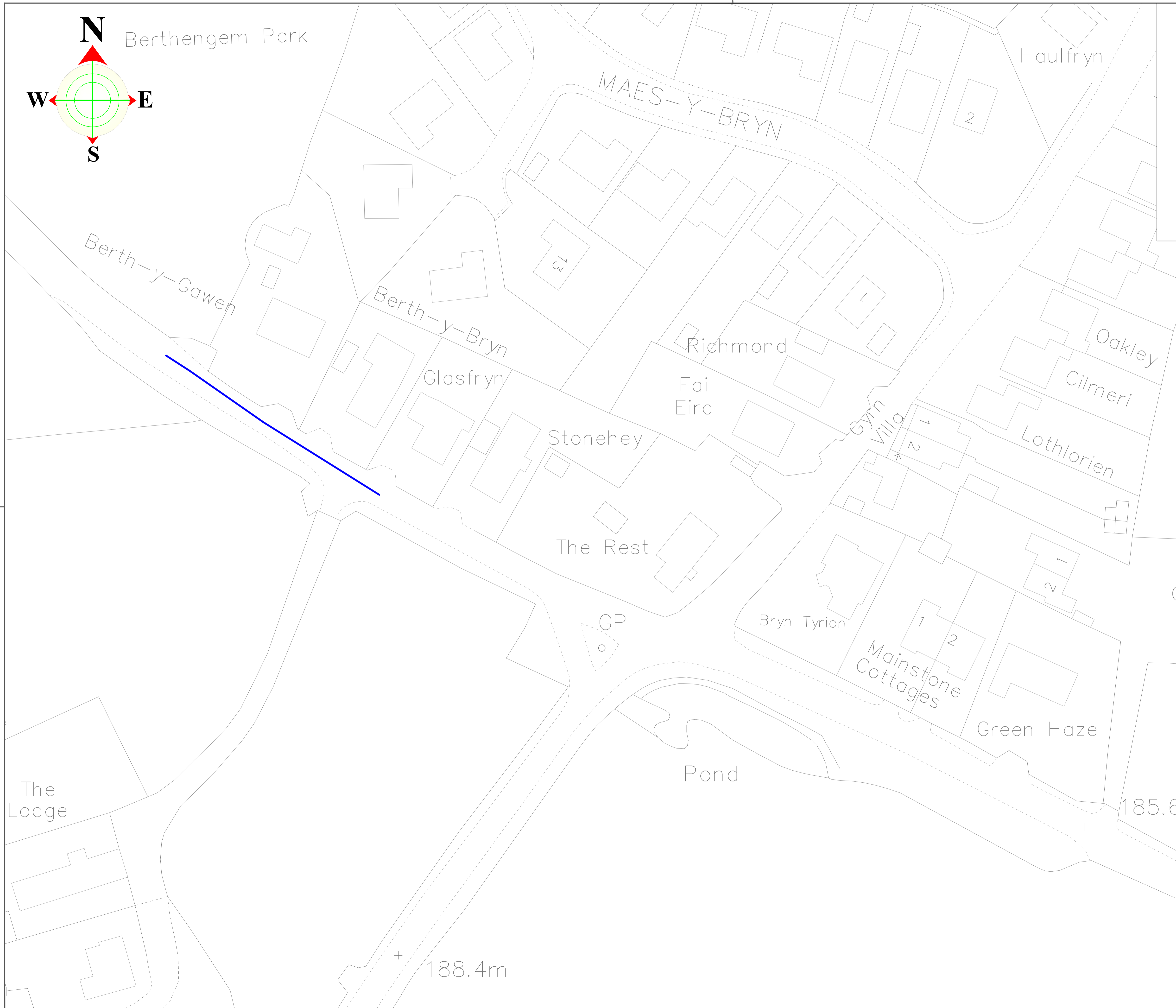
**UWCH GYFREITHIWR**



Berthengem Park

**KEY**

Arfaethedig Terfyn  
Cyflymder 20mya  
Proposed 20mph  
Speed limit



This map is reproduced from Ordnance Survey material with the permission of Ordnance Survey on behalf of the Controller of Her Majesty's Stationery Office. © Crown Copyright. Unauthorised reproduction infringes Crown Copyright and may lead to prosecution or civil proceedings. Licence number 100023386. Flintshire County Council, 2018.

PRELIMINARY	<b>APPROVAL</b>	CONSTRUCTION
-------------	-----------------	--------------

PH/Rev.	Revision Details	Rev.by	Chk.by	Date



**StreetScene** County Hall, Mold, CH7 6NF  
Haudd y Sir, Yr Wyddgrug, CH7 6NF

Arfaethedig Terfyn Cyflymder 20mya  
Proposed 20 Speed Limit

Unnamed Road, Berthengan

Sheet 1 of 1

Flintshire County Council - Environment Directorate, County Hall 1, Mold CH7 6NF				
Contact Name:	Nick Williams	Telephone:	01352 704642	
Drawn by:	Nick Williams	Fax No:	01352 70	
Checked by:	Richard Flood	Date:	July 2023	Sheet 1 of 1
Scales at A1:	1: NTS	Drawing No:	HT/23/Berthengan/201	Phase/Rev:
				P1

Dyddiedig      xx xxxxx      202x

**Gorchymyn Cyngor Sir y Fflint  
(Mountain Road, Cilcain) (Terfyn Cyflymder 20mya) 202x**

**GORCHYMYN**

**fel y nodir oddi mewn**

**Katie Wilby  
Prif Swyddog (Gwasanaethau Stryd a Thrafnidiaeth)  
Cyngor Sir y Fflint  
Neuadd y Sir  
Yr Wyddgrug  
Sir y Fflint  
CH7 6NF**

**Gorchymyn Cyngor Sir y Fflint  
(Mountain Road, Cilcain) (Terfyn Cyflymder 20mya) 202x**

Mae Cyngor Sir y Fflint (y cyfeirir ato o hyn ymlaen fel “y Cyngor”) wrth ddefnyddio'i bwerau dan Adran 84 a Rhan IV o Atodlen 9 Deddf Rheoleiddio Traffig Ffyrdd 1984 (y cyfeirir ati o hyn ymlaen fel “Deddf 1984”) a phob pŵer galluogi arall ac ar ôl ymgynghori â Phrif Swyddog yr Heddlu yn unol â Rhan III Atodlen 9 Deddf 1984, yn gwneud y Gorchymyn canlynol:

- a) Gosod terfyn cyflymder o 20mya ar y darnau o ffordd a nodir yn Atodlen 1 yr hysbysiad hwn.

**ATODLEN 1  
Terfyn Cyflymder 20mya**

**Mountain Road, Cilcain**, o bwynt 133 metr i'r gorllewin o'i chyffordd â Ffordd y Llan am 174 metr i gyfeiriad y gorllewin.

**GOSODWYD SÊL GYFFREDIN CYNGOR** )  
**SIR Y FFLINT** ar y )  
diwrnod hwn o ym mhresenoldeb:- )

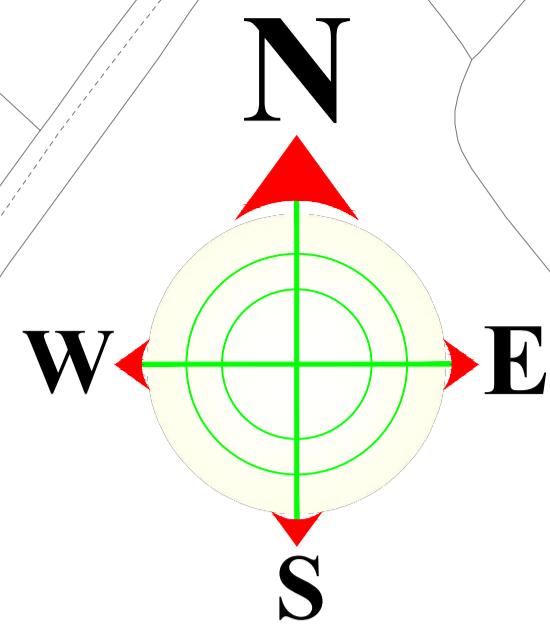
**Y CADEIRYDD**

**PRIF SWYDDOG (LLYWODRAETHU)**

**RHEOLWR Y GWASANAETHAU CYFREITHIOL**

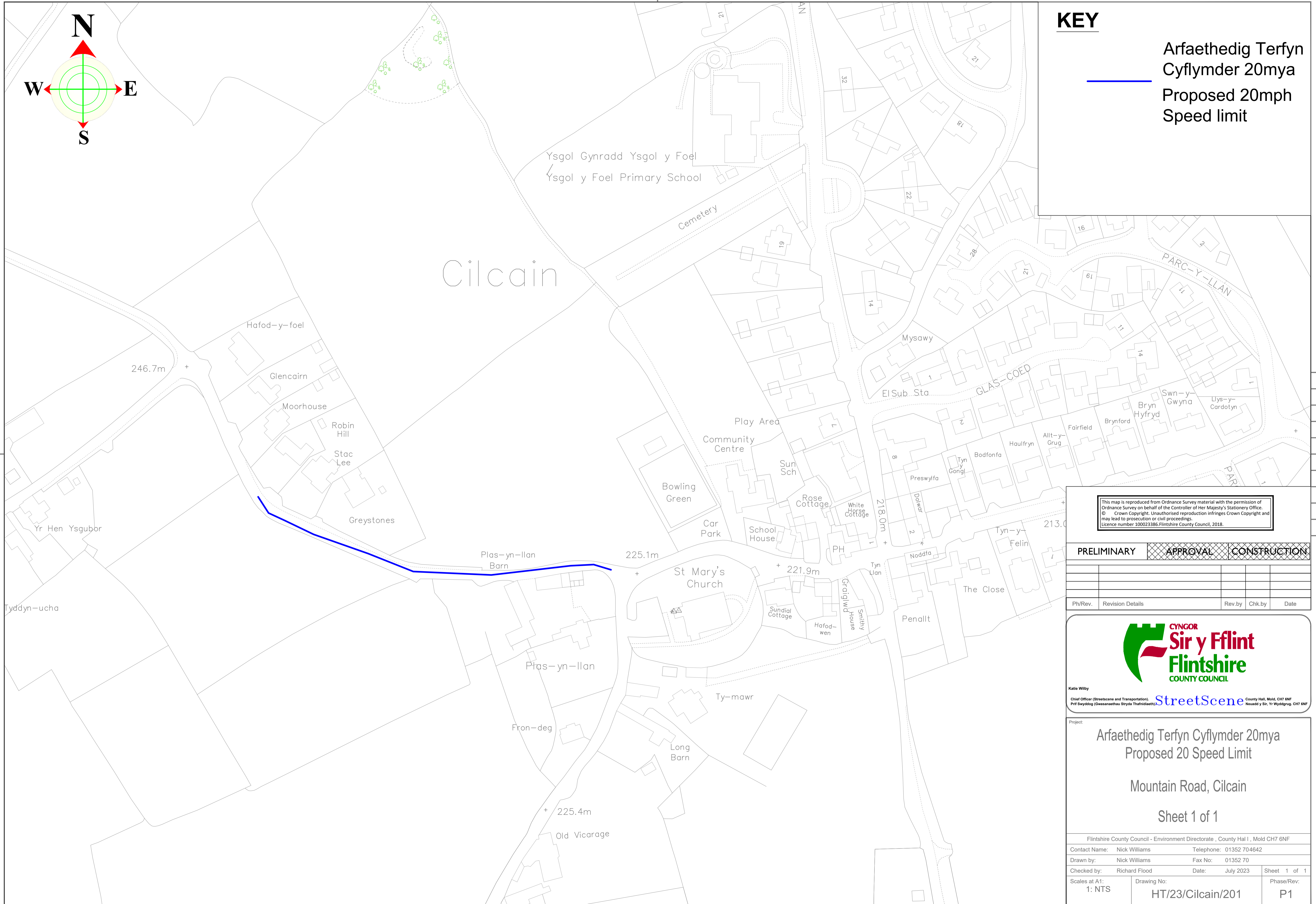
**UWCH GYFREITHIWR**





**KEY**

Arfaethedig Terfyn  
Cyflymder 20mya  
Proposed 20mph  
Speed limit



This map is reproduced from Ordnance Survey material with the permission of Ordnance Survey on behalf of the Controller of Her Majesty's Stationery Office. © Crown Copyright. Unauthorised reproduction infringes Crown Copyright and may lead to prosecution or civil proceedings. Licence number 100023386.Flintshire County Council, 2018.

PRELIMINARY	<b>APPROVAL</b>	CONSTRUCTION
-------------	-----------------	--------------

PH/Rev.	Revision Details	Rev.by	Chk.by	Date



**StreetScene** County Hall, Mold, CH7 6NF  
Heuaidd y Sir, Yr Wyddgrug, CH7 6NF

Arfaethedig Terfyn Cyflymder 20mya  
Proposed 20 Speed Limit

Mountain Road, Cilcain  
Sheet 1 of 1

Flintshire County Council - Environment Directorate, County Hall 1, Mold CH7 6NF			
Contact Name:	Nick Williams	Telephone:	01352 704642
Drawn by:	Nick Williams	Fax No:	01352 70
Checked by:	Richard Flood	Date:	July 2023
Scales at A1:	Drawing No:	Phase/Rev:	
1: NTS	HT/23/Cilcain/201	P1	

**Gorchymyn Cyngor Sir y Fflint  
(Bryn Yorkin Lane a Ffordd Las, Cymau) (Terfyn Cyflymder 20mya) 202x**

**GORCHYMYN**

**fel y nodir oddi mewn**

**Katie Wilby  
Prif Swyddog (Gwasanaethau Stryd a Thrafnidiaeth)  
Cyngor Sir y Fflint  
Neuadd y Sir  
Yr Wyddgrug  
Sir y Fflint  
CH7 6NF**

**Gorchymyn Cyngor Sir y Fflint  
(Bryn Yorkin Lane a Ffordd Las, Cymau) (Terfyn Cyflymder 20mya) 202x**

Mae Cyngor Sir y Fflint (y cyfeirir ato o hyn ymlaen fel “y Cyngor”) wrth ddefnyddio’i bwerau dan Adran 84 a Rhan IV o Atodlen 9 Deddf Rheoleiddio Traffig Ffyrdd 1984 (y cyfeirir ati o hyn ymlaen fel “Deddf 1984”) a phob pŵer galluogi arall ac ar ôl ymgynghori â Phrif Swyddog yr Heddlu yn unol â Rhan III Atodlen 9 Deddf 1984, yn gwneud y Gorchymyn canlynol:

- a) Gosod terfyn cyflymder o 20mya ar y darnau o ffordd a nodir yn Atodlen 1 yr hysbysiad hwn.

**ATODLEN 1  
Terfyn Cyflymder 20mya**

**Bryn Yorkin Lane, Cymau**, o’i chyffordd â Cymau Lane am bellter o 44 metr i gyfeiriad y gogledd.

**Ffordd Las, Cymau**, o’i chyffordd â Cymau Lane am bellter o 72 metr i gyfeiriad y gorllewin.

**GOSODWYD SÊL GYFFREDIN CYNGOR** )  
**SIR Y FFLINT** ar y )  
diwrnod hwn o ym mhresenoldeb:- )

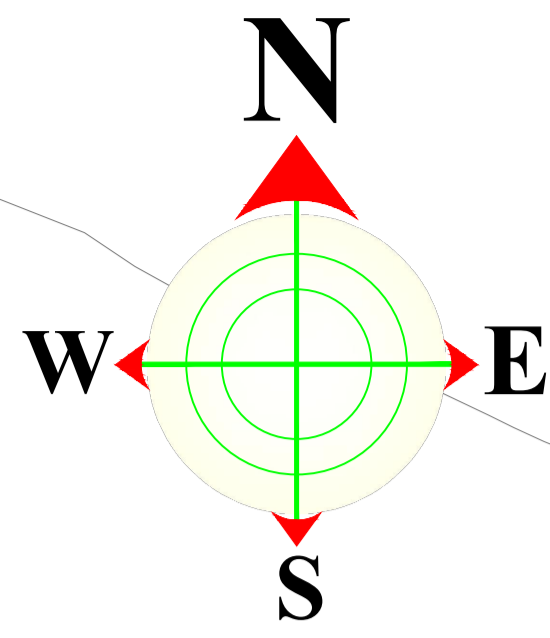
**Y CADEIRYDD**

**PRIF SWYDDOG (LLYWODRAETHU)**

**RHEOLWR Y GWASANAETHAU CYFREITHIOL**

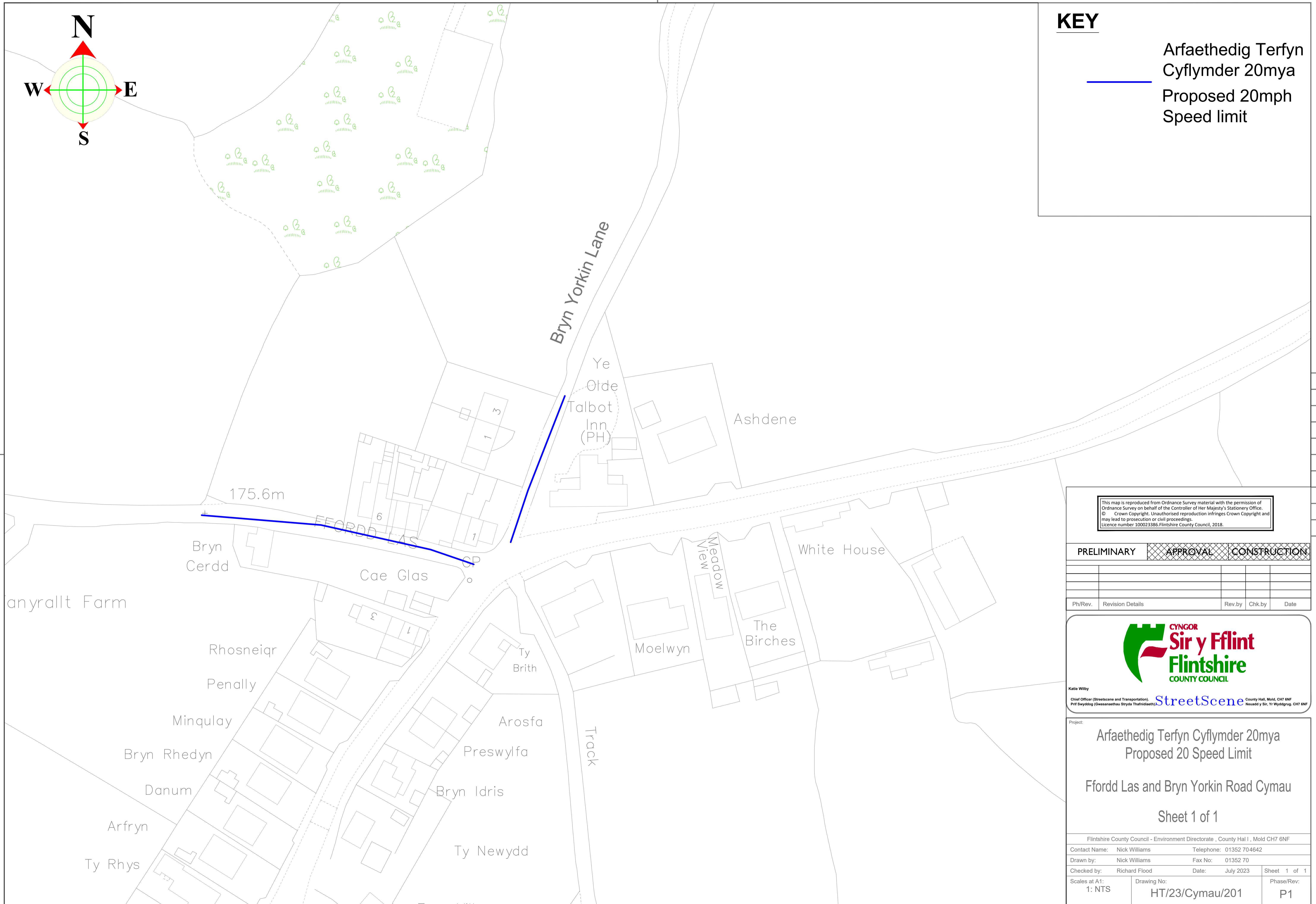
**UWCH GYFREITHIWR**





**KEY**

Arfaethedig Terfyn  
Cyflymder 20mya  
Proposed 20mph  
Speed limit



This map is reproduced from Ordnance Survey material with the permission of Ordnance Survey on behalf of the Controller of Her Majesty's Stationery Office. © Crown Copyright. Unauthorised reproduction infringes Crown Copyright and may lead to prosecution or civil proceedings. Licence number 100023386, Flintshire County Council, 2018.

PRELIMINARY	<b>APPROVAL</b>	CONSTRUCTION
-------------	-----------------	--------------

PH/Rev.	Revision Details	Rev.by	Chk.by	Date



**StreetScene** County Hall, Mold, CH7 6NF  
Haudd y Sir, Yr Wyddgrug, CH7 6NF

Project:  
Arfaethedig Terfyn Cyflymder 20mya  
Proposed 20 Speed Limit  
Ffordd Las and Bryn Yorokin Road Cymau  
Sheet 1 of 1

Flintshire County Council - Environment Directorate, County Hall 1, Mold CH7 6NF			
Contact Name:	Nick Williams	Telephone:	01352 704642
Drawn by:	Nick Williams	Fax No:	01352 70
Checked by:	Richard Flood	Date:	July 2023
Sheet	1 of 1	Phase/Rev:	P1
Scales at A1:	1: NTS	Drawing No:	HT/23/Cymau/201

**Gorchymyn Cyngor Sir y Fflint  
(Ffordd Penrallt, Gwaenysgor) (Terfyn Cyflymder 20mph) 202x**

**GORCHYMYN**

**fel y nodir oddi mewn**

**Katie Wilby  
Prif Swyddog (Gwasanaethau Stryd a Thrafnidiaeth)  
Cyngor Sir y Fflint  
Neuadd y Sir  
Yr Wyddgrug  
Sir y Fflint  
CH7 6NF**

**Gorchymyn Cyngor Sir y Fflint  
(Ffordd Penrallt, Gwaenysgor) (Terfyn Cyflymder 20mph) 202x**

Mae Cyngor Sir y Fflint (y cyfeirir ato o hyn ymlaen fel “y Cyngor”) wrth ddefnyddio’i bwerau dan Adran 84 a Rhan IV o Atodlen 9 Deddf Rheoleiddio Traffig Ffyrdd 1984 (y cyfeirir ati o hyn ymlaen fel “Deddf 1984”) a phob pŵer galluogi arall ac ar ôl ymgynghori â Phrif Swyddog yr Heddlu yn unol â Rhan III Atodlen 9 Deddf 1984, yn gwneud y Gorchymyn canlynol:

- a) Gosod terfyn cyflymder o 20mya ar y darnau o ffordd a nodir yn Atodlen 1 yr hysbysiad hwn.

**ATODLEN 1  
Terfyn Cyflymder 20mya**

**Ffordd Penrallt, Gwaenysgor**, o bwynt 58 metr i’r de ddwyrain o’i chyffordd â Ffordd Llyn Goch i bwynt 273 metr i’r gogledd o’i chyffordd â Llwyn Onn

**GOSODWYD SÊL GYFFREDIN CYNGOR** )  
**SIR Y FFLINT** ar y )  
diwrnod hwn o ym mhresenoldeb:- )

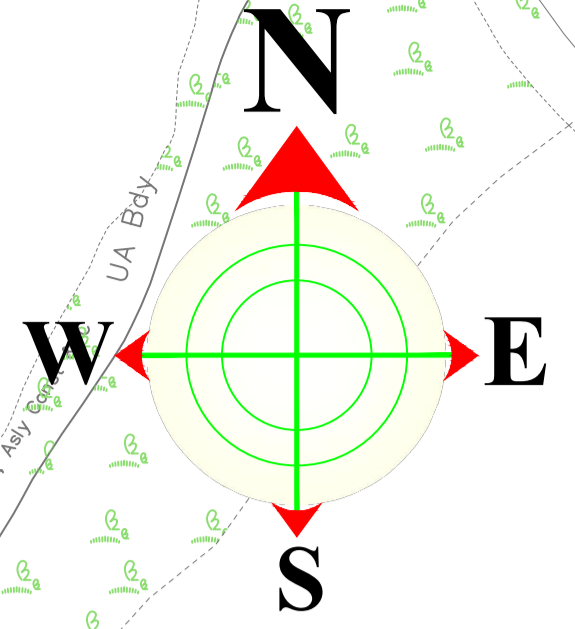
**Y CADEIRYDD**

**PRIF SWYDDOG (LLYWODRAETHU)**

**RHEOLWR Y GWASANAETHAU CYFREITHIOL**

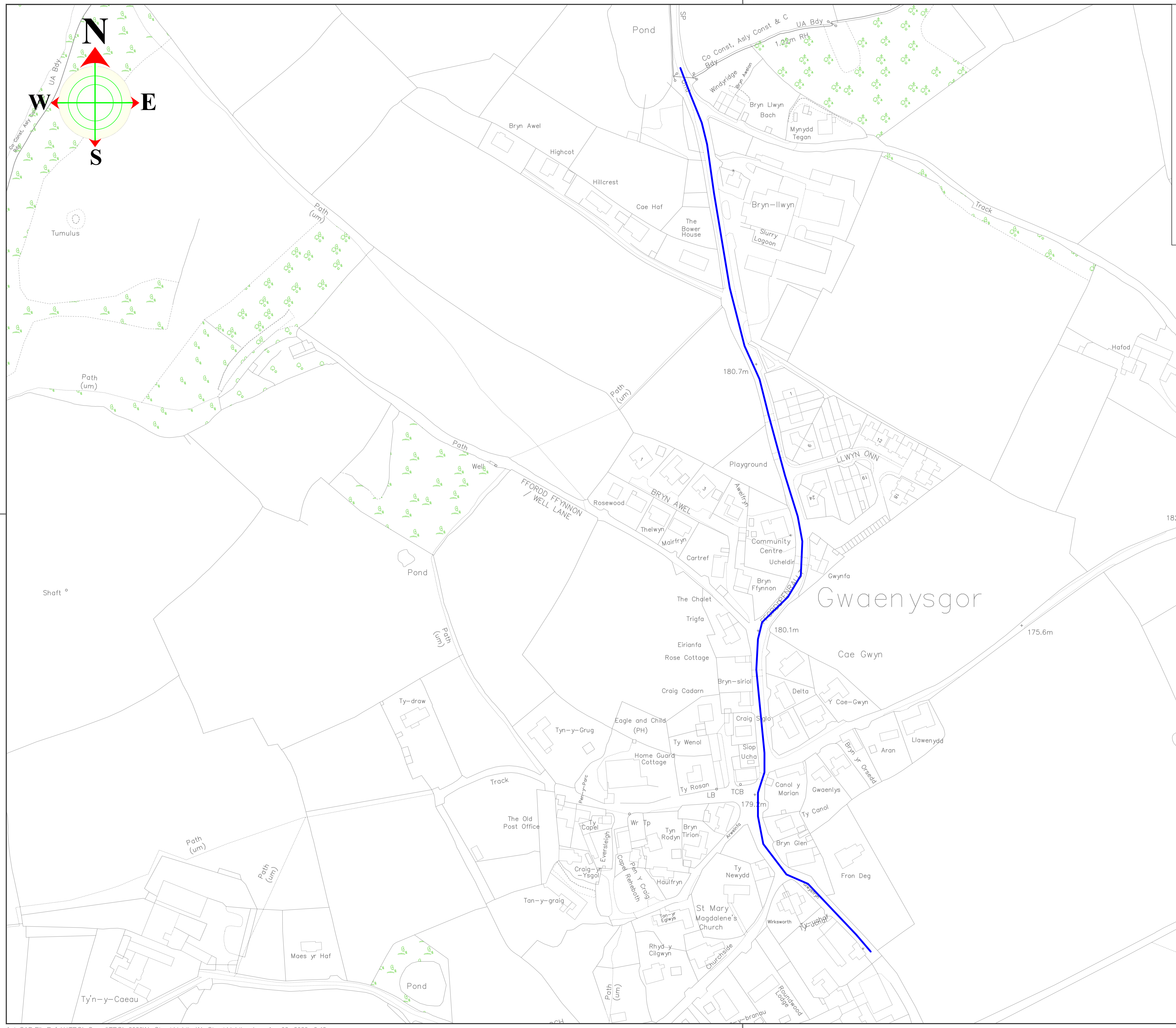
**UWCH GYFREITHIWR**





**KEY**

Arfaethedig Terfyn  
Cyflymder 20mya  
Proposed 20mph  
Speed limit



This map is reproduced from Ordnance Survey material with the permission of Ordnance Survey on behalf of the Controller of Her Majesty's Stationery Office.  
© Crown Copyright. Unauthorised reproduction infringes Crown Copyright and may lead to prosecution or civil proceedings.  
Licence number 100023386.Flintshire County Council, 2018.

PRELIMINARY	<b>APPROVAL</b>	CONSTRUCTION
-------------	-----------------	--------------

PH/Rev.	Revision Details	Rev.by	Chk.by	Date



**StreetScene** County Hall, Mold, CH7 6NF  
Hwaidd y Sir, Yr Wydydd, CH7 6NF

Arfaethedig Terfyn Cyflymder 20mya  
Proposed 20 Speed Limit

Ffordd Penrallt, Gwaenysgor

Sheet 1 of 1

Flintshire County Council - Environment Directorate , County Hall 1 , Mold CH7 6NF			
Contact Name:	Nick Williams	Telephone:	01352 704642
Drawn by:	Nick Williams	Fax No:	01352 70
Checked by:	Richard Flood	Date:	July 2023
Scales at A1:	1: NTS	Drawing No:	HT/23/Gwaenysgor/201
		Phase/Rev:	P1

Dyddiedig

xx xxxxx

202x

**Gorchymyn Cyngor Sir y Fflint  
(Cae Rhug Lane, Gwernaffield) (Terfyn Cyflymder 20mya) 202x**

**GORCHYMYN**

**fel y nodir oddi mewn**

**Katie Wilby  
Prif Swyddog (Gwasanaethau Stryd a Thrafnidiaeth)  
Cyngor Sir y Fflint  
Neuadd y Sir  
Yr Wyddgrug  
Sir y Fflint  
CH7 6NF**

**Gorchymyn Cyngor Sir y Fflint  
(Cae Rhug Lane, Gwernaffield) (Terfyn Cyflymder 20mya) 202x**

Mae Cyngor Sir y Fflint (y cyfeirir ato o hyn ymlaen fel “y Cyngor”) wrth ddefnyddio’i bwerau dan Adran 84 a Rhan IV o Atodlen 9 Deddf Rheoleiddio Traffig Ffyrdd 1984 (y cyfeirir ati o hyn ymlaen fel “Deddf 1984”) a phob pŵer galluogi arall ac ar ôl ymgynghori â Phrif Swyddog yr Heddlu yn unol â Rhan III Atodlen 9 Deddf 1984, yn gwneud y Gorchymyn canlynol:

- a) Gosod terfyn cyflymder o 20mya ar y darnau o ffordd a nodir yn Atodlen 1 yr hysbysiad hwn.

**ATODLEN 1  
Terfyn Cyflymder 20mya**

**Cae Rhug Lane, Gwernaffield**, o’i chyffordd â Rhydymwyn Road ar ei hyd.

**GOSODWYD SÊL GYFFREDIN CYNGOR** )  
**SIR Y FFLINT** ar y )  
diwrnod hwn o ym mhresenoldeb:- )

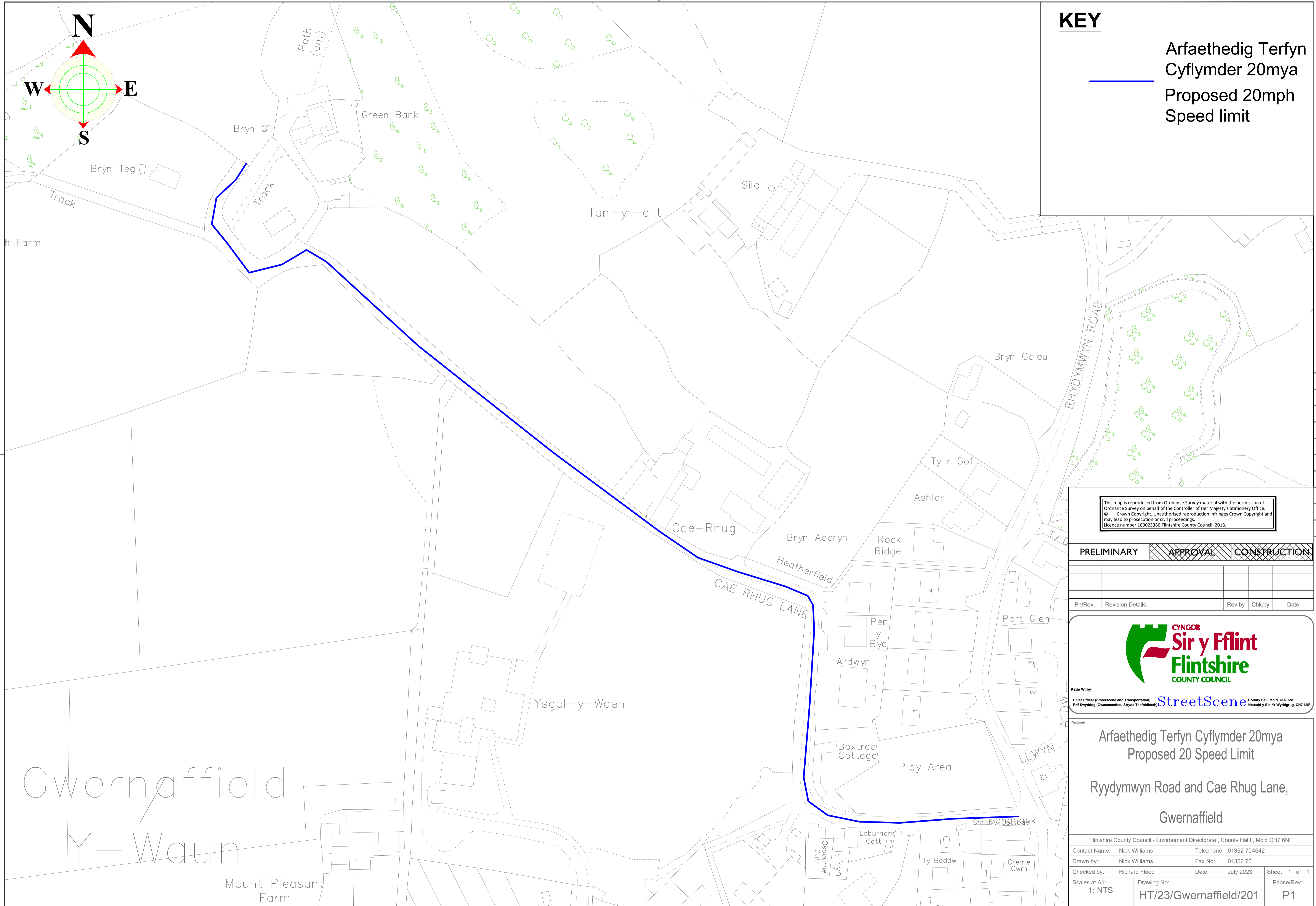
**Y CADEIRYDD**

**PRIF SWYDDOG (LLYWODRAETHU)**

**RHEOLWR Y GWASANAETHAU CYFREITHIOL**

**UWCH GYFREITHIWR**





**KEY**

Arfaethedig Terfyn  
Cyflymder 20mya  
Proposed 20mph  
Speed limit

This map is reproduced from Ordnance Survey material with the permission of Ordnance Survey on behalf of the Controller of Her Majesty's Stationery Office. © Crown Copyright. Unauthorised reproduction infringes Crown Copyright and may lead to prosecution or civil proceedings. Licence number 100023386. Flintshire County Council, 2018.

PRELIMINARY	APPROVAL	CONSTRUCTION
-------------	----------	--------------

PH/Rev.	Revision Details	Rev.by	Chk.by	Date



**StreetScene** County Hall, Mold, CH7 6NF  
Haudd y Sir, Yr Wyddgrug, CMT 6NF

Arfaethedig Terfyn Cyflymder 20mya  
Proposed 20 Speed Limit  
Ryddymwyn Road and Cae Rhug Lane,  
Gwernaffield

Flintshire County Council - Environment Directorate, County Hall 1, Mold CH7 6NF			
Contact Name:	Nick Williams	Telephone:	01352 704642
Drawn by:	Nick Williams	Fax No:	01352 70
Checked by:	Richard Flood	Date:	July 2023
Scales at A1:	1: NTS	Drawing No:	HT/23/Gwernaffield/201
Phase/Rev:	P1	Sheet	1 of 1

Dyddiedig

xx xxxxx

202x

**Gorchymyn Cyngor Sir y Fflint  
(Brynford Road, Pentre Helygain) (Terfyn Cyflymder 20mya) 202x**

**GORCHYMYN**

**fel y nodir oddi mewn**

**Katie Wilby  
Prif Swyddog (Gwasanaethau Stryd a Thrafnidiaeth)  
Cyngor Sir y Fflint  
Neuadd y Sir  
Yr Wyddgrug  
Sir y Fflint  
CH7 6NF**



**Gorchymyn Cyngor Sir y Fflint  
(Brynford Road, Pentre Helygain) (Terfyn Cyflymder 20mya) 202x**

Mae Cyngor Sir y Fflint (y cyfeirir ato o hyn ymlaen fel “y Cyngor”) wrth ddefnyddio'i bwerau dan Adran 84 a Rhan IV o Atodlen 9 Deddf Rheoleiddio Traffig Ffyrdd 1984 (y cyfeirir ati o hyn ymlaen fel “Deddf 1984”) a phob pŵer galluogi arall ac ar ôl ymgynghori â Phrif Swyddog yr Heddlu yn unol â Rhan III Atodlen 9 Deddf 1984, yn gwneud y Gorchymyn canlynol:

- a) Gosod terfyn cyflymder o 20mya ar y darnau o ffordd a nodir yn Atodlen 1 yr hysbysiad hwn.

**ATODLEN 1  
Terfyn Cyflymder 20mya**

**Brynford Road, Pentre Helygain** o bwynt 32 metr i'r dwyrain o'i chyffordd â Buxton Lane am bellter o 365 metr tua'r gorllewin.

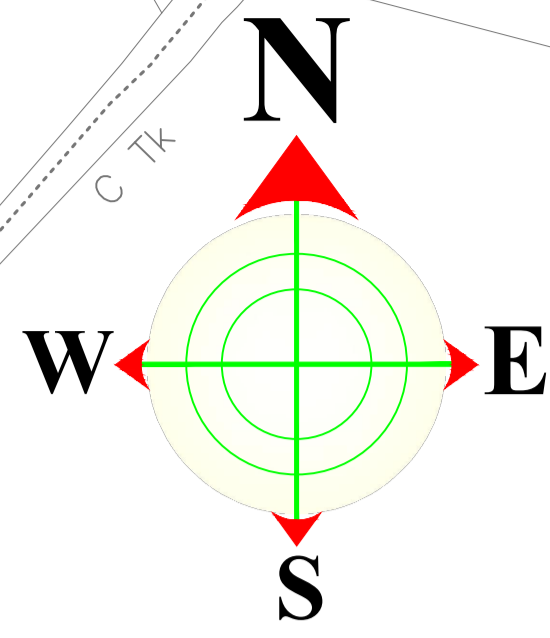
**GOSODWYD SÊL GYFFREDIN CYNGOR** )  
**SIR Y FFLINT** ar y )  
diwrnod hwn o ym mhresenoldeb:- )

**Y CADEIRYDD**

**PRIF SWYDDOG (LLYWODRAETHU)**

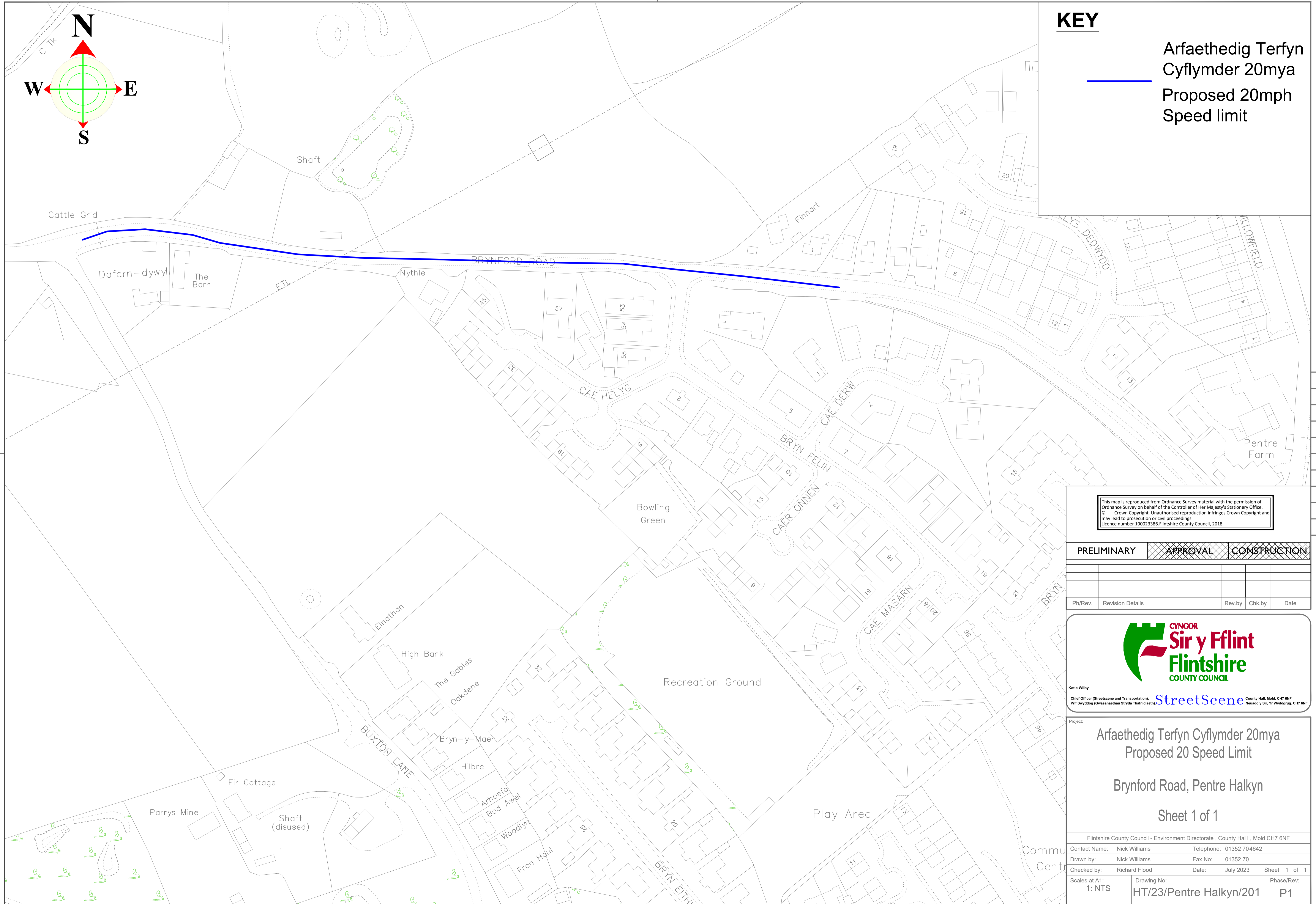
**RHEOLWR Y GWASANAETHAU CYFREITHIOL**

**UWCH GYFREITHIWR**



**KEY**

Arfaethedig Terfyn  
Cyflymder 20mya  
Proposed 20mph  
Speed limit



This map is reproduced from Ordnance Survey material with the permission of Ordnance Survey on behalf of the Controller of Her Majesty's Stationery Office. © Crown Copyright. Unauthorised reproduction infringes Crown Copyright and may lead to prosecution or civil proceedings. Licence number 100023386, Flintshire County Council, 2018.

PRELIMINARY	<b>APPROVAL</b>	CONSTRUCTION
-------------	-----------------	--------------

PH/Rev.	Revision Details	Rev.by	Chk.by	Date



Katie Wilby  
Chief Officer (Streetscene and Transportation)  
Prif Swyddog (Gwasanaethau Stryd a Thrafnidiaeth)



Arfaethedig Terfyn Cyflymder 20mya  
Proposed 20 Speed Limit

Brynford Road, Pentre Halkyn

Sheet 1 of 1

Flintshire County Council - Environment Directorate, County Hall 1, Mold CH7 6NF		
Contact Name:	Nick Williams	Telephone: 01352 704642
Drawn by:	Nick Williams	Fax No: 01352 70
Checked by:	Richard Flood	Date: July 2023
Scales at A1:	Drawing No:	Phase/Rev:
1: NTS	HT/23/Pentre Halkyn/201	P1

**Gorchymyn Cyngor Sir y Fflint  
(Stryd Fawr, Trelawnyd) (Terfyn Cyflymder 20mya) 202x**

**GORCHYMYN**

**fel y nodir oddi mewn**

**Katie Wilby  
Prif Swyddog (Gwasanaethau Stryd a Thrafnidiaeth)  
Cyngor Sir y Fflint  
Neuadd y Sir  
Yr Wyddgrug  
Sir y Fflint  
CH7 6NF**

**Gorchymyn Cyngor Sir y Fflint  
(Stryd Fawr, Trelawnyd) (Terfyn Cyflymder 20mya) 202x**

Mae Cyngor Sir y Fflint (y cyfeirir ato o hyn ymlaen fel “y Cyngor”) wrth ddefnyddio'i bwerau dan Adran 84 a Rhan IV o Atodlen 9 Deddf Rheoleiddio Traffig Ffyrdd 1984 (y cyfeirir ati o hyn ymlaen fel “Deddf 1984”) a phob pŵer galluogi arall ac ar ôl ymgynghori â Phrif Swyddog yr Heddlu yn unol â Rhan III Atodlen 9 Deddf 1984, yn gwneud y Gorchymyn canlynol:

- a) Gosod terfyn cyflymder o 20mya ar y darnau o ffordd a nodir yn Atodlen 1 yr hysbysiad hwn.

**ATODLEN 1  
Terfyn Cyflymder 20mya**

**Stryd Fawr, Trelawnyd**, o bwynt 74 metr i'r gogledd o'i chyffordd â Bron Haul am bellter o 79 metr i gyfeiriad y gogledd-ddwyrain.

**GOSODWYD SÊL GYFFREDIN CYNGOR** )  
**SIR Y FFLINT** ar y )  
diwrnod hwn o ym mhresenoldeb:- )

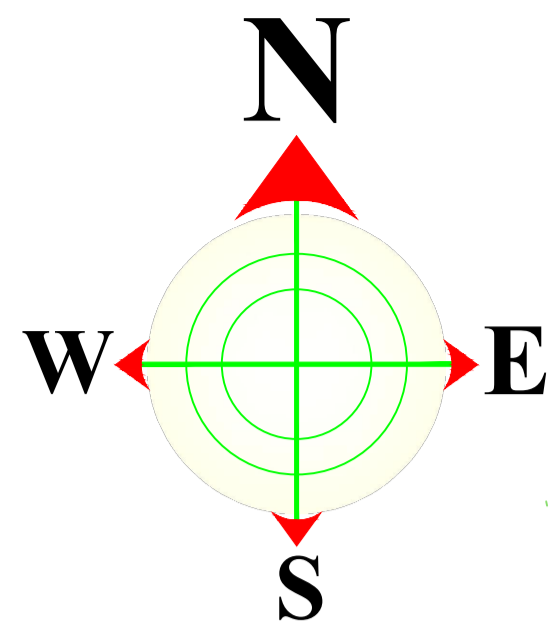
**Y CADEIRYDD**

**PRIF SWYDDOG (LLYWODRAETHU)**

**RHEOLWR Y GWASANAETHAU CYFREITHIOL**

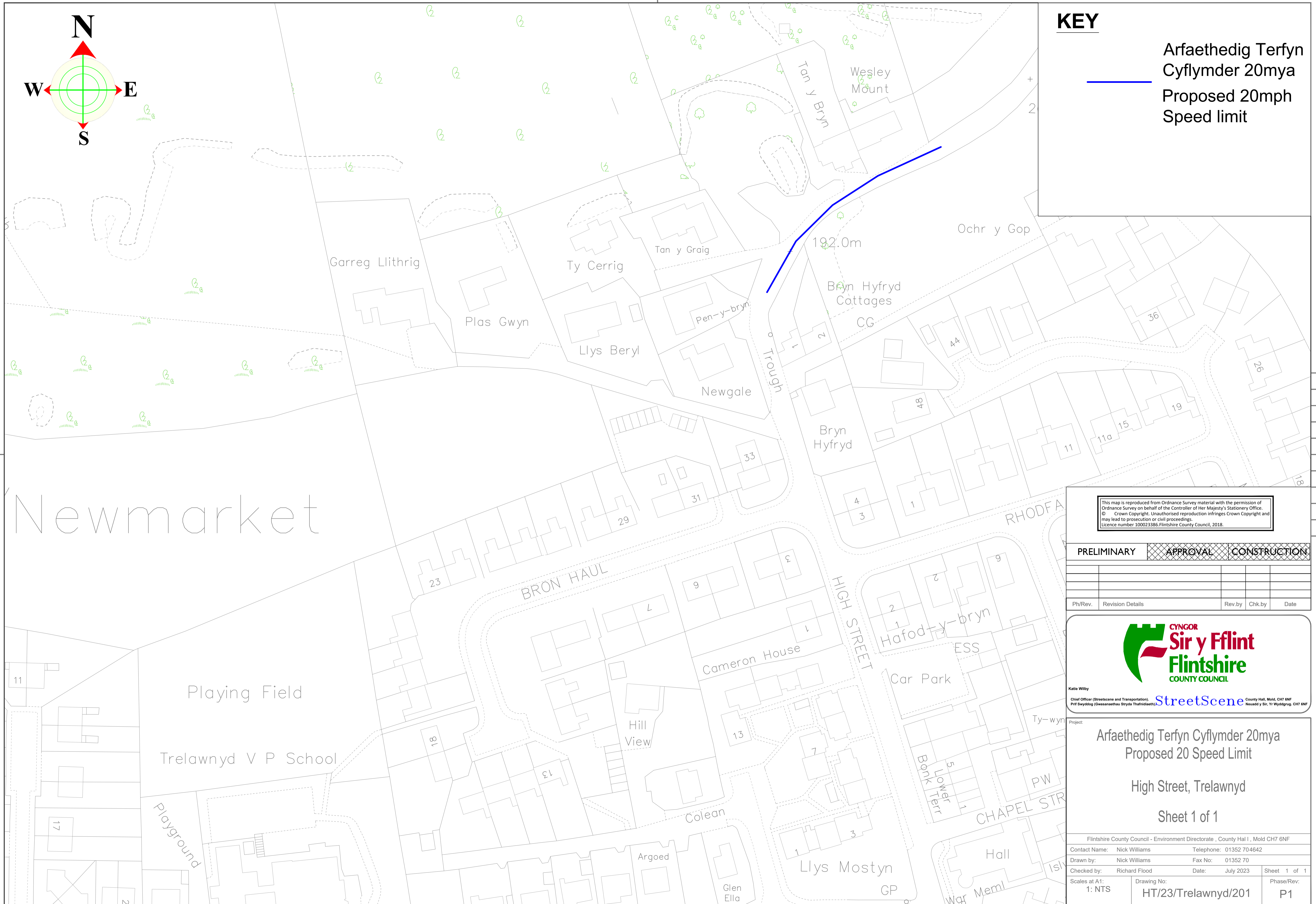
**UWCH GYFREITHIWR**





**KEY**

Arfaethedig Terfyn  
Cyflymder 20mya  
Proposed 20mph  
Speed limit



Newmarket

This map is reproduced from Ordnance Survey material with the permission of Ordnance Survey on behalf of the Controller of Her Majesty's Stationery Office. © Crown Copyright. Unauthorised reproduction infringes Crown Copyright and may lead to prosecution or civil proceedings. Licence number 100023386. Flintshire County Council, 2018.

PRELIMINARY	<b>APPROVAL</b>	CONSTRUCTION
-------------	-----------------	--------------

PH/Rev.	Revision Details	Rev.by	Chk.by	Date



**StreetScene** County Hall, Mold, CH7 6NF  
Heuadd y Sir, Yr Wyddgrug, CH7 6NF

Arfaethedig Terfyn Cyflymder 20mya  
Proposed 20 Speed Limit

High Street, Trelawnyd

Sheet 1 of 1

Flintshire County Council - Environment Directorate, County Hall 1, Mold CH7 6NF			
Contact Name:	Nick Williams	Telephone:	01352 704642
Drawn by:	Nick Williams	Fax No:	01352 70
Checked by:	Richard Flood	Date:	July 2023
Scales at A1:	1: NTS	Drawing No:	HT/23/Trelawnyd/201
Phase/Rev:			P1

**Gorchymyn Cyngor Sir y Fflint  
(Blackbrook, Sychdyn) (Terfyn Cyflymder 20mya) 202x**

**GORCHYMYN**

**fel y nodir oddi mewn**

**Katie Wilby  
Prif Swyddog (Gwasanaethau Stryd a Thrafnidiaeth)  
Cyngor Sir y Fflint  
Neuadd y Sir  
Yr Wyddgrug  
Sir y Fflint  
CH7 6NF**

**Gorchymyn Cyngor Sir y Fflint  
(Blackbrook, Sychdyn) (Terfyn Cyflymder 20mya) 202x**

Mae Cyngor Sir y Fflint (y cyfeirir ato o hyn ymlaen fel “y Cyngor”) wrth ddefnyddio’i bwerau dan Adran 84 a Rhan IV o Atodlen 9 Deddf Rheoleiddio Traffig Ffyrdd 1984 (y cyfeirir ati o hyn ymlaen fel “Deddf 1984”) a phob pŵer galluogi arall ac ar ôl ymgynghori â Phrif Swyddog yr Heddlu yn unol â Rhan III Atodlen 9 Deddf 1984, yn gwneud y Gorchymyn canlynol:

- a) Gosod terfyn cyflymder o 20mya ar y darnau o ffordd a nodir yn Atodlen 1 yr hysbysiad hwn.

**ATODLEN 1  
Terfyn Cyflymder 20mya**

**Blackbrook, Sychdyn**, o’r gyffordd â Raikes Lane am bellter o 47 metr i gyfeiriad y gorllewin.

**GOSODWYD SÊL GYFFREDIN CYNGOR** )  
**SIR Y FFLINT** ar y )  
diwrnod hwn o ym mhresenoldeb:- )

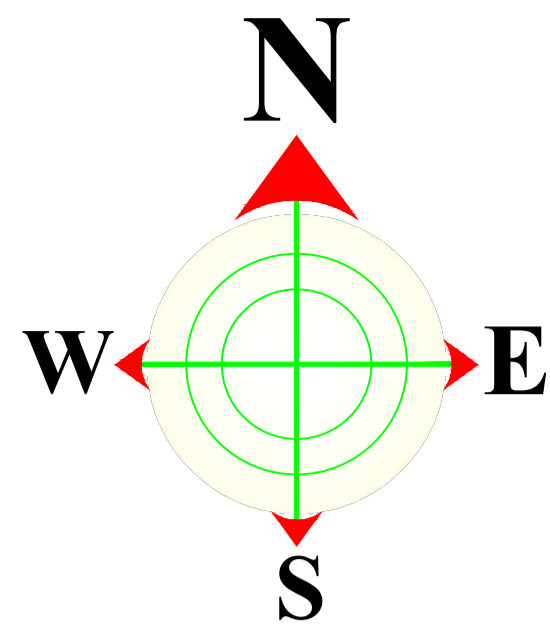
**Y CADEIRYDD**

**PRIF SWYDDOG (LLYWODRAETHU)**

**RHEOLWR Y GWASANAETHAU CYFREITHIOL**

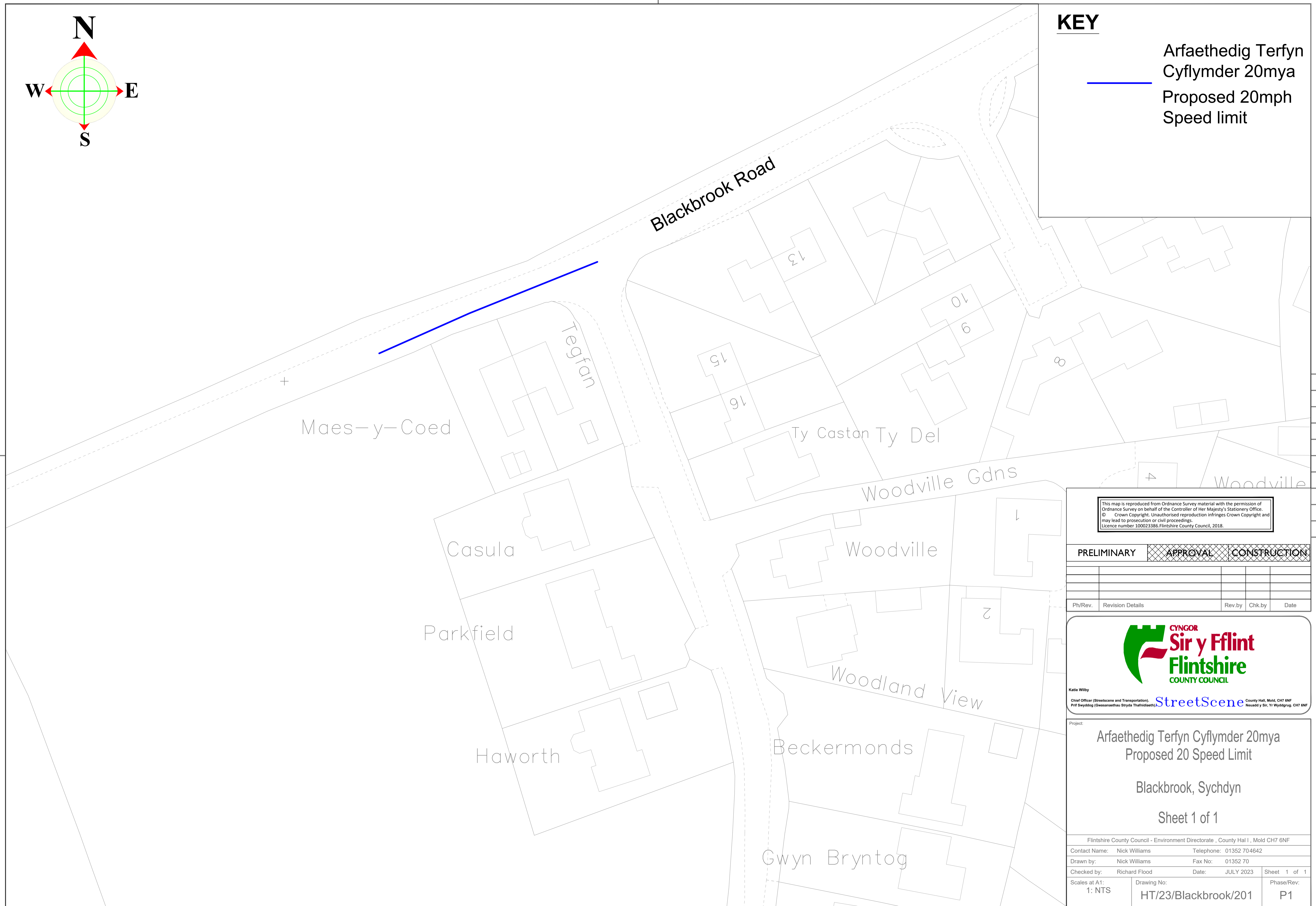
**UWCH GYFREITHIWR**





**KEY**

Arfaethedig Terfyn  
Cyflymder 20mya  
Proposed 20mph  
Speed limit



This map is reproduced from Ordnance Survey material with the permission of Ordnance Survey on behalf of the Controller of Her Majesty's Stationery Office. © Crown Copyright. Unauthorised reproduction infringes Crown Copyright and may lead to prosecution or civil proceedings. Licence number 100023386. Flintshire County Council, 2018.

PRELIMINARY	APPROVAL	CONSTRUCTION
-------------	----------	--------------

PH/Rev.	Revision Details	Rev.by	Chk.by	Date



Katie Wilby  
Chief Officer (Streetscene and Transportation)  
Prif Swyddog (Gwasanaethau Strydi a Thrafnidiaeth) **StreetScene** County Hall, Mold, CH7 6NF  
Heuaidd y Sir, Yr Wyddgrug, CH7 6NF

Arfaethedig Terfyn Cyflymder 20mya  
Proposed 20 Speed Limit

Blackbrook, Sychdyn

Sheet 1 of 1

Flintshire County Council - Environment Directorate, County Hall 1, Mold CH7 6NF			
Contact Name:	Nick Williams	Telephone:	01352 704642
Drawn by:	Nick Williams	Fax No:	01352 70
Checked by:	Richard Flood	Date:	JULY 2023
Scales at A1:	1: NTS	Drawing No:	HT/23/Blackbrook/201
Phase/Rev:	P1	Sheet	1 of 1



Dyddiedig      xx xxxxx      202x

**Gorchymyn Cyngor Sir y Fflint  
(Crecas Lane, Ffordd Y Faenol Fach, Grange Lane a Ddreiniog Road, Carmel)  
(Terfyn Cyflymder 20mya) 202x**

**GORCHYMYN**

**fel y nodir oddi mewn**

**Katie Wilby  
Prif Swyddog (Gwasanaethau Stryd a Thrafnidiaeth)  
Cyngor Sir y Fflint  
Neuadd y Sir  
Yr Wyddgrug  
Sir y Fflint  
CH7 6NF**

## **Gorchymyn Cyngor Sir y Fflint**

(Crecas Lane, Ffordd Y Faenol Fach, Grange Lane a Ddreiniog Road, Carmel)  
(Terfyn Cyflymder 20mya) 202x

Mae Cyngor Sir y Fflint (y cyfeirir ato o hyn ymlaen fel “y Cyngor”) wrth ddefnyddio'i bwerau dan Adran 84 a Rhan IV o Atodlen 9 Deddf Rheoleiddio Traffig Ffyrdd 1984 (y cyfeirir ati o hyn ymlaen fel “Deddf 1984”) a phob pŵer galluogi arall ac ar ôl ymgynghori â Phrif Swyddog yr Heddlu yn unol â Rhan III Atodlen 9 Deddf 1984, yn gwneud y Gorchymyn canlynol:

- a) Gosod cyfyngiad cyflymder o 20mya ar y darnau o ffordd a nodir yn Atodlen 3 i'r hysbysiad hwn.

### **ATODLEN**

#### **Terfyn Cyflymder 20mya**

**Crecas Lane, Carmel**, o'i chyffordd â'r A5026, Ffordd Holway ar ei hyd gyfan.

**Ddreiniog Road, Carmel**, o'i chyffordd â Ffordd Carmel ar ei hyd gyfan.

**Grange Lane, Carmel**, o'i chyffordd â'r A5026, Ffordd Holway ar ei hyd gyfan.

**Ffordd Y Faenol Fach, Carmel**, o'i chyffordd Grange Lane ar ei hyd gyfan.

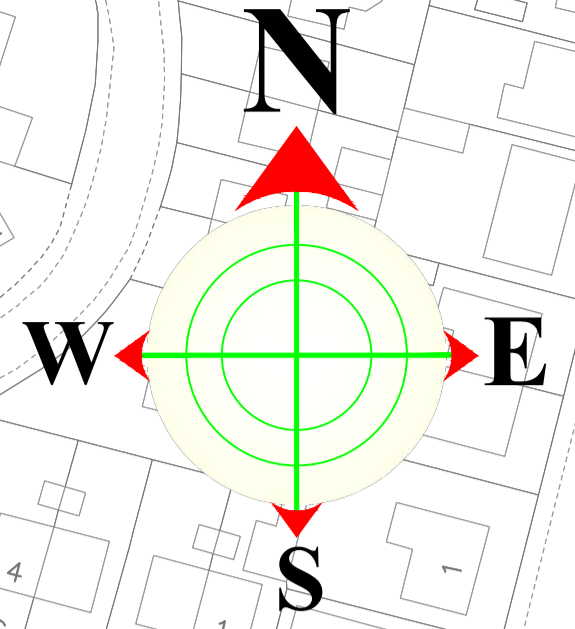
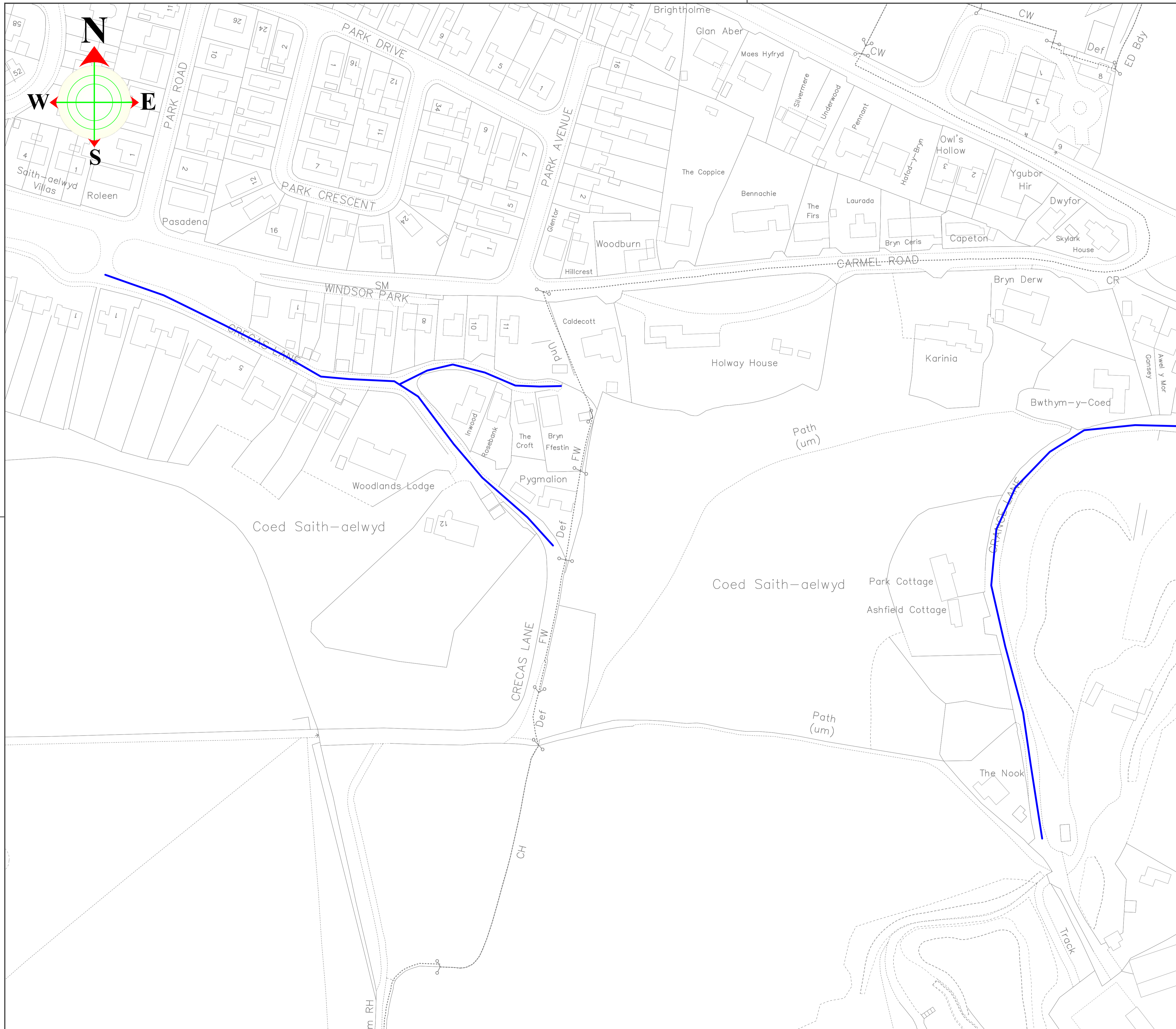
**GOSODWYD SÊL GYFFREDIN CYNGOR** )  
**SIR Y FFLINT** ar y )  
diwrnod hwn o ym mhresenoldeb:- )

**Y CADEIRYDD**


**PRIF SWYDDOG (LLYWODRAETHU)**

**RHEOLWR Y GWASANAETHAU CYFREITHIOL**

**UWCH GYFREITHIWR**



**KEY**

 Arfaethedig Terfyn  
 Cyflymder 20mya  
 Proposed 20mph  
 Speed limit

This map is reproduced from Ordnance Survey material with the permission of  
 Ordnance Survey on behalf of the Controller of Her Majesty's Stationery Office.  
 © Crown Copyright. Unauthorised reproduction infringes Crown Copyright and  
 may lead to prosecution or civil proceedings.  
 Licence number 100023386, Flintshire County Council, 2018.

PRELIMINARY	<b>APPROVAL</b>	CONSTRUCTION
-------------	-----------------	--------------

PH/Rev.	Revision Details	Rev.by	Chk.by	Date

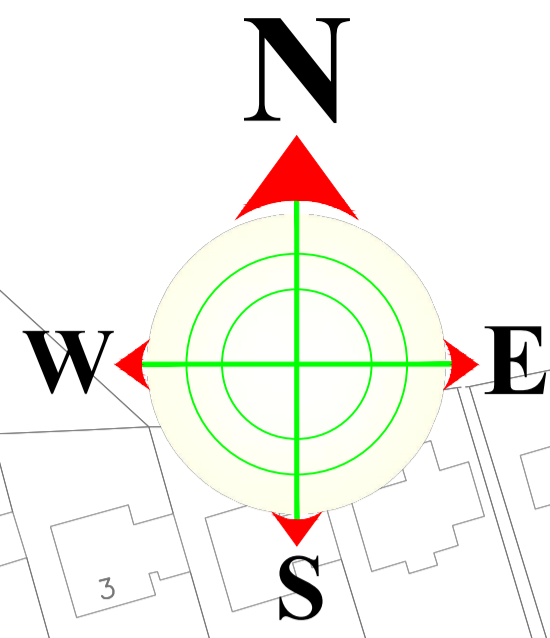


Katie Wilby  
 Chief Officer (Streetscene and Transportation)  
 Flint StreetScene (Gwasanaethau Strydoedd Trafnidolrwyd) StreetScene County Hall, Mold, CH7 6NF  
 Heolaudd y Sir, Yr Wydyddgrug, CH7 6NF

Project:  
 Arfaethedig Terfyn Cyflymder 20mya  
 Proposed 20 Speed Limit  
 Crecas Lane and Grange Lane, Carmel  
 Sheet 1 of 1

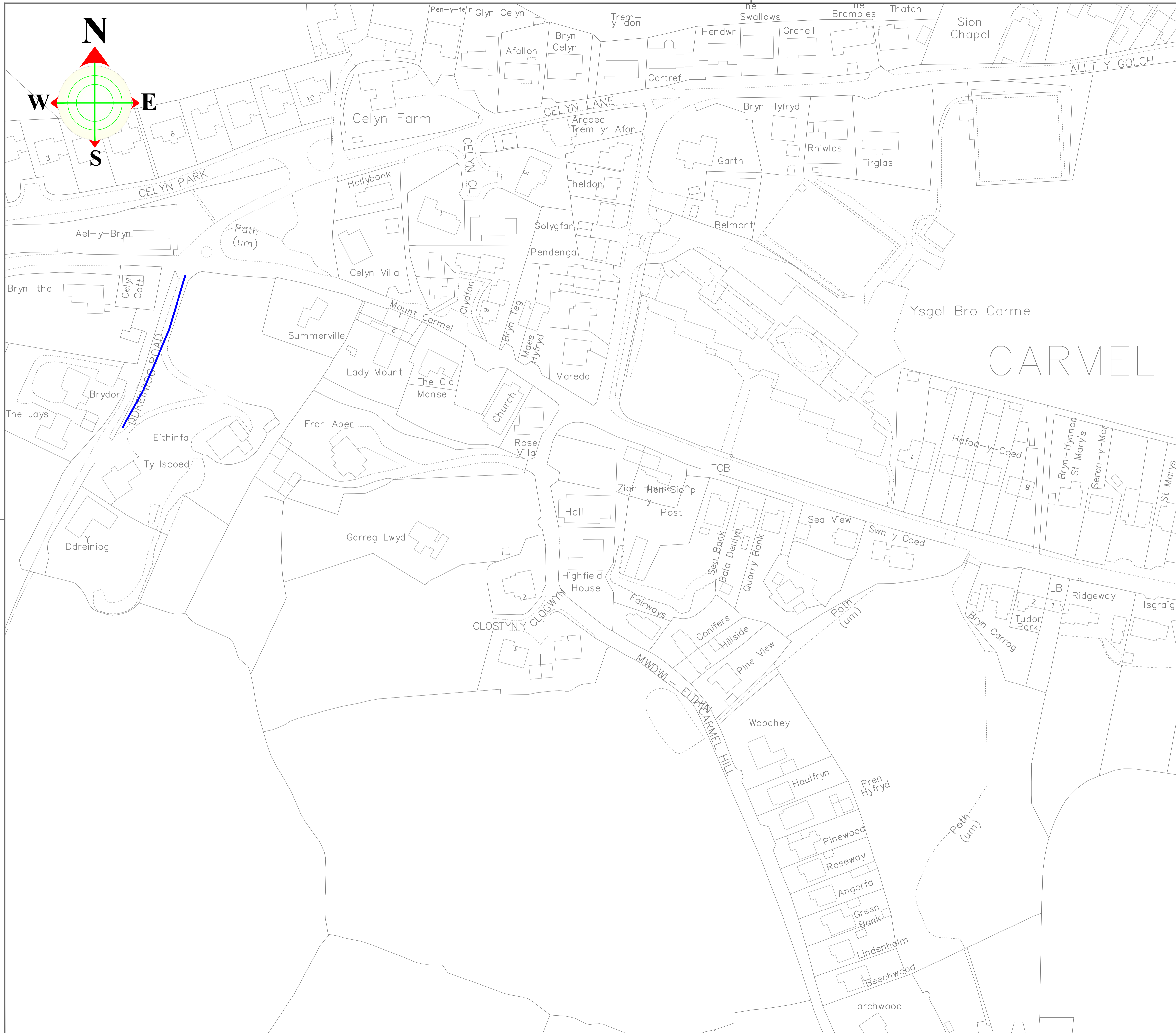
Flintshire County Council - Environment Directorate, County Hall 1, Mold CH7 6NF			
Contact Name:	Nick Williams	Telephone:	01352 704642
Drawn by:	Nick Williams	Fax No:	01352 70
Checked by:	Richard Flood	Date:	JULY 2023
Scales at A1:	Drawing No:	Phase/Rev:	
1: NTS	HT/23/CLGLDR/201	P1	





# KEY

Arfaethedig Terfyn  
Cyflymder 20mya  
Proposed 20mph  
Speed limit



This map is reproduced from Ordnance Survey material with the permission of Ordnance Survey on behalf of the Controller of Her Majesty's Stationery Office. © Crown Copyright. Unauthorised reproduction infringes Crown Copyright and may lead to prosecution or civil proceedings. Licence number 100023386.Flintshire County Council, 2018.

PRELIMINARY	<b>APPROVAL</b>	CONSTRUCTION
-------------	-----------------	--------------

PH/Rev.	Revision Details	Rev.by	Chk.by	Date



StreetScene County Hall, Mold, CH7 6NF

Project:  
Arfaethedig Terfyn Cyflymder 20mya  
Proposed 20 Speed Limit

Ddreiniog Road, Carmel

Sheet 1 of 1

Flintshire County Council - Environment Directorate, County Hall 1, Mold CH7 6NF			
Contact Name:	Nick Williams	Telephone:	01352 704642
Drawn by:	Nick Williams	Fax No:	01352 70
Checked by:	Richard Flood	Date:	JULY 2023
Scales at A1:	Drawing No:	Phase/Rev:	
1: NTS	HT/23/DDR/201	P1	

**Gorchymyn Cyngor Sir y Fflint  
(Duckers Lane, Mancot) (Terfyn Cyflymder 20mya) 202x**

**GORCHYMYN**

**fel y nodir oddi mewn**

**Katie Wilby  
Prif Swyddog (Gwasanaethau Stryd a Thrafnidiaeth)  
Cyngor Sir y Fflint  
Neuadd y Sir  
Yr Wyddgrug  
Sir y Fflint  
CH7 6NF**



**Gorchymyn Cyngor Sir y Fflint  
(Duckers Lane, Mancot) (Terfyn Cyflymder 20mya) 202x**

Mae Cyngor Sir y Fflint (y cyfeirir ato o hyn ymlaen fel “y Cyngor”) wrth ddefnyddio'i bwerau dan Adran 84 a Rhan IV o Atodlen 9 Deddf Rheoleiddio Traffig Ffyrdd 1984 (y cyfeirir ati o hyn ymlaen fel “Deddf 1984”) a phob pŵer galluogi arall ac ar ôl ymgynghori â Phrif Swyddog yr Heddlu yn unol â Rhan III Atodlen 9 Deddf 1984, yn gwneud y Gorchymyn canlynol:

- a) Gosod cyfyngiad cyflymder o 20mya ar y darnau o ffordd a nodir yn yr Atodlen i'r hysbysiad hwn.

**ATODLEN  
Terfyn Cyflymder 20mya**

**Duckers Lane, Mancot**, o'i chyffordd â Leaches Lane am bellter o 131 metr i gyfeiriad y De Ddwyrain.

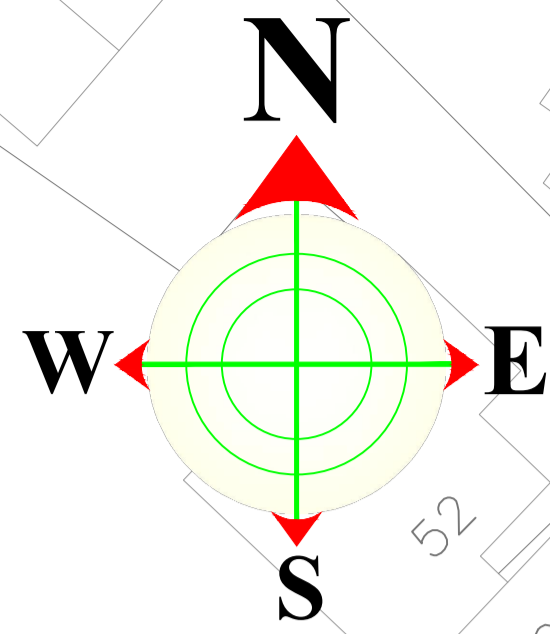
**GOSODWYD SÊL GYFFREDIN CYNGOR** )  
**SIR Y FFLINT** ar y )  
diwrnod hwn o ym mhresenoldeb:- )

**Y CADEIRYDD**

**PRIF SWYDDOG (LLYWODRAETHU)**

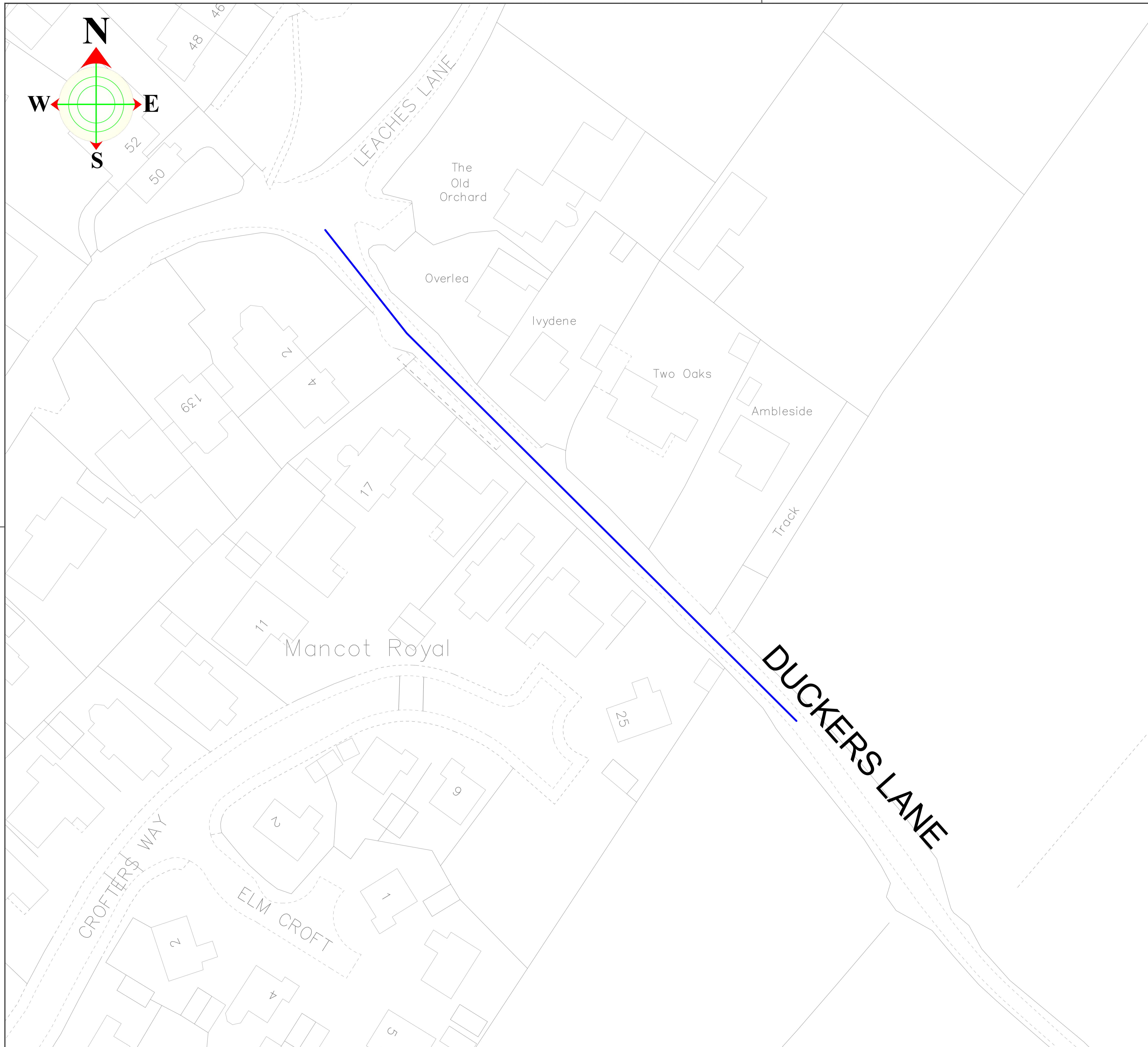
**RHEOLWR Y GWASANAETHAU CYFREITHIOL**

**UWCH GYFREITHIWR**



**KEY**

Arfaethdig Terfyn  
Cyflymder 20mya  
Proposed 20mph  
Speed limit



This map is reproduced from Ordnance Survey material with the permission of Ordnance Survey on behalf of the Controller of Her Majesty's Stationery Office.  
© Crown Copyright. Unauthorised reproduction infringes Crown Copyright and may lead to prosecution or civil proceedings.  
Licence number 100023386. Flintshire County Council, 2018.

PRELIMINARY  APPROVAL  CONSTRUCTION

Ph/Rev.	Revision Details	Rev. by	Chk. by	Date



Katie Wilby  
Chief Officer (Streetscene and Transportation)  
Prif Swyddog (Gwasanaethau Strydi a Thrafnidiaeth) **StreetScene** County Hall, Mold, CH7 6NF  
Hauodd y Sir, Yr Wyddgrug, CH7 6NF

Arfaethdig Terfyn Cyflymder 20mya  
Proposed 20mph Speed Limit

Duckers Lane, Mancot

Sheet 1 of 1

Flintshire County Council - Environment Directorate, County Hall 1, Mold CH7 6NF			
Contact Name:	Nick Williams	Telephone:	01352 704642
Drawn by:	Nick Williams	Fax No:	01352 70
Checked by:	Richard Flood	Date:	JULY 2023
Sheet	1 of 1	Phase/Rev:	P1
Scales at A1:	Drawing No:	Phase/Rev:	
1: NTS	HT/23/Duckers Lane/201	P1	

**Gorchymyn Cyngor Sir y Fflint  
(Ffordd Y Gilrhos, Treuddyn) (Terfyn Cyflymder 20mya) 202x**

**GORCHYMYN**

**fel y nodir oddi mewn**

**Katie Wilby  
Prif Swyddog (Gwasanaethau Stryd a Thrafnidiaeth)  
Cyngor Sir y Fflint  
Neuadd y Sir  
Yr Wyddgrug  
Sir y Fflint  
CH7 6NF**

**Gorchymyn Cyngor Sir y Fflint  
(Ffordd Y Gilrhos, Treuddyn) (Terfyn Cyflymder 20mya) 202x**

Mae Cyngor Sir y Fflint (y cyfeirir ato o hyn ymlaen fel “y Cyngor”) wrth ddefnyddio’i bwerau dan Adran 84 a Rhan IV o Atodlen 9 Deddf Rheoleiddio Traffig Ffyrdd 1984 (y cyfeirir ati o hyn ymlaen fel “Deddf 1984”) a phob pŵer galluogi arall ac ar ôl ymgynghori â Phrif Swyddog yr Heddlu yn unol â Rhan III Atodlen 9 Deddf 1984, yn gwneud y Gorchymyn canlynol:

- a) Gosod terfyn cyflymder o 20mya ar y darnau o ffordd a nodir yn Atodlen 1 yr hysbysiad hwn.

**ATODLEN 1  
Terfyn Cyflymder 20mya**

**Ffordd Y Gilrhos, Treuddyn**, o’i chyffordd â Ffordd Y Rhos, i’w chyffordd â’r A5104

**GOSODWYD SÊL GYFFREDIN CYNGOR** )  
**SIR Y FFLINT** ar y )  
diwrnod hwn o ym mhresenoldeb:- )

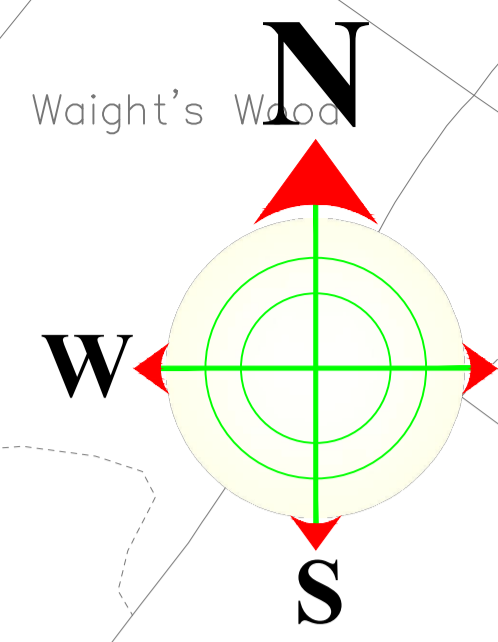
**Y CADEIRYDD**

**PRIF SWYDDOG (LLYWODRAETHU)**

**RHEOLWR Y GWASANAETHAU CYFREITHIOL**

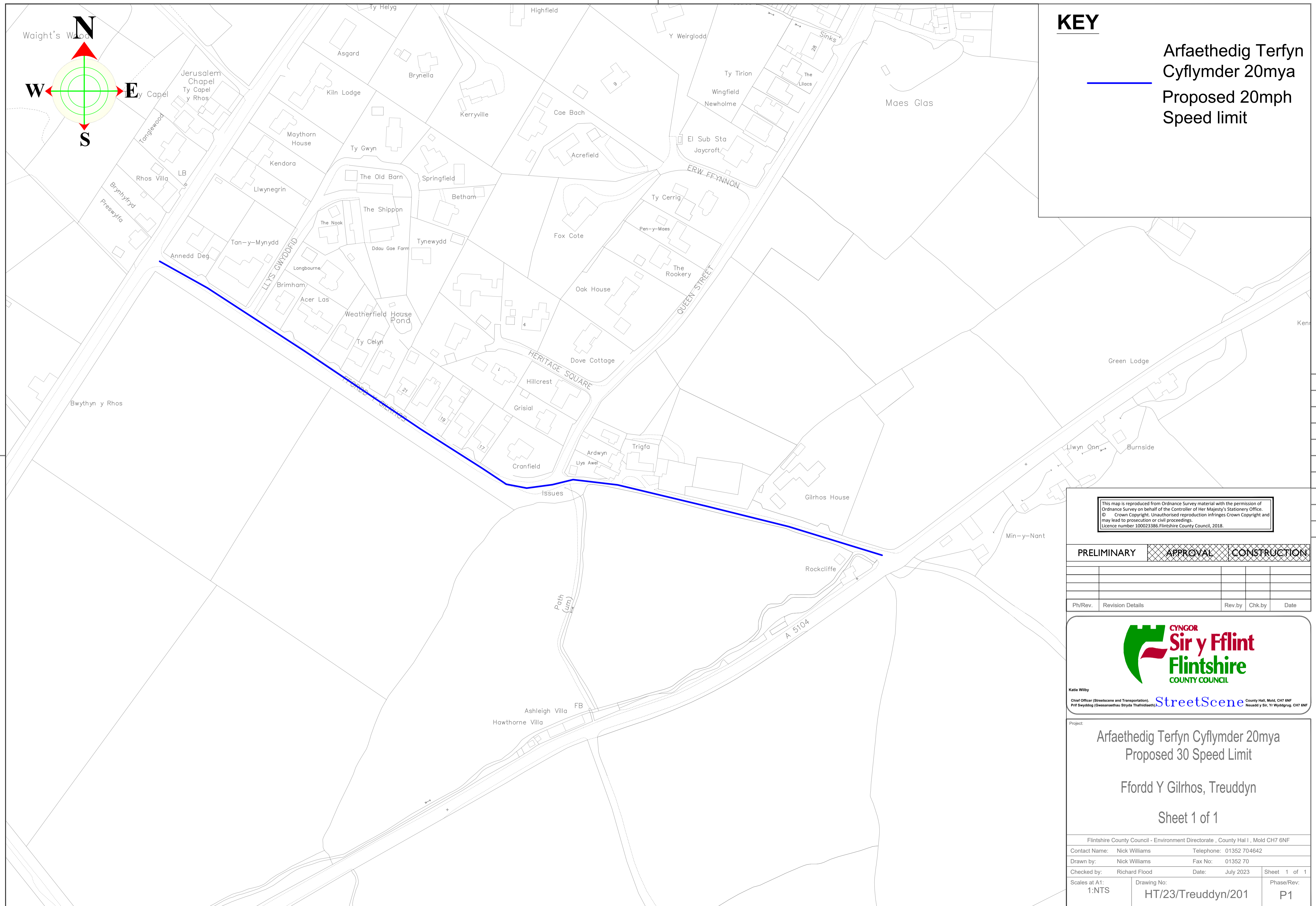
**UWCH GYFREITHIWR**





**KEY**

Arfaethedig Terfyn  
Cyflymder 20mya  
Proposed 20mph  
Speed limit



This map is reproduced from Ordnance Survey material with the permission of Ordnance Survey on behalf of the Controller of Her Majesty's Stationery Office.  
© Crown Copyright. Unauthorised reproduction infringes Crown Copyright and may lead to prosecution or civil proceedings.  
Licence number 100023386.Flintshire County Council, 2018.

PRELIMINARY	<b>APPROVAL</b>	CONSTRUCTION
-------------	-----------------	--------------

PH/Rev.	Revision Details	Rev.by	Chk.by	Date



**StreetScene** County Hall, Mold, CH7 6NF  
Hwaedd y Sir, Yr Wyddgrug, CH7 6NF

Arfaethedig Terfyn Cyflymder 20mya  
Proposed 30 Speed Limit

Ffordd Y Gilrhos, Treuddyn

Sheet 1 of 1

Flintshire County Council - Environment Directorate, County Hall 1, Mold CH7 6NF		
Contact Name:	Nick Williams	Telephone: 01352 704642
Drawn by:	Nick Williams	Fax No: 01352 70
Checked by:	Richard Flood	Date: July 2023
Scales at A1:	Drawing No:	Phase/Rev:
1:NTS	HT/23/Treuddyn/201	P1



Dyddiedig

xx xxxxx

202x

**Gorchymyn Cyngor Sir y Fflint  
(Ffordd Llanfynydd, Llanfynydd) (Terfyn Cyflymder 20mya) 202x**

**GORCHYMYN**

**fel y nodir oddi mewn**

**Katie Wilby  
Prif Swyddog (Gwasanaethau Stryd a Thrafnidiaeth)  
Cyngor Sir y Fflint  
Neuadd y Sir  
Yr Wyddgrug  
Sir y Fflint  
CH7 6NF**

**Gorchymyn Cyngor Sir y Fflint  
(Ffordd Llanfynydd, Llanfynydd) (Terfyn Cyflymder 20mya) 202x**

Mae Cyngor Sir y Fflint (y cyfeirir ato o hyn ymlaen fel “y Cyngor”) wrth ddefnyddio’i bwerau dan Adran 84 a Rhan IV o Atodlen 9 Deddf Rheoleiddio Traffig Ffyrdd 1984 (y cyfeirir ati o hyn ymlaen fel “Deddf 1984”) a phob pŵer galluogi arall ac ar ôl ymgynghori â Phrif Swyddog yr Heddlu yn unol â Rhan III Atodlen 9 Deddf 1984, yn gwneud y Gorchymyn canlynol:

- a) Gosod terfyn cyflymder o 20mya ar y darnau o ffordd a nodir yn Atodlen 1 yr hysbysiad hwn.

**ATODLEN 1  
Terfyn Cyflymder 20mya**

**Ffordd Llanfynydd, Llanfynydd**, o bwynt 10 metr i’r de-ddwyrain o’i chyffordd â’r Ffordd Ddienw (sy’n arwain at Tree Tops) am bellter o 34 metr i gyfeiriad y gogledd-orllewin.

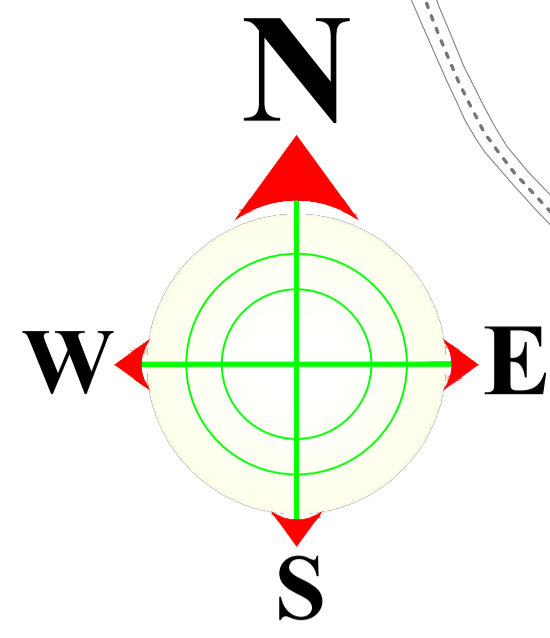
**GOSODWYD SÊL GYFFREDIN CYNGOR** )  
**SIR Y FFLINT** ar y )  
diwrnod hwn o ym mhresenoldeb:- )

**Y CADEIRYDD**

**PRIF SWYDDOG (LLYWODRAETHU)**

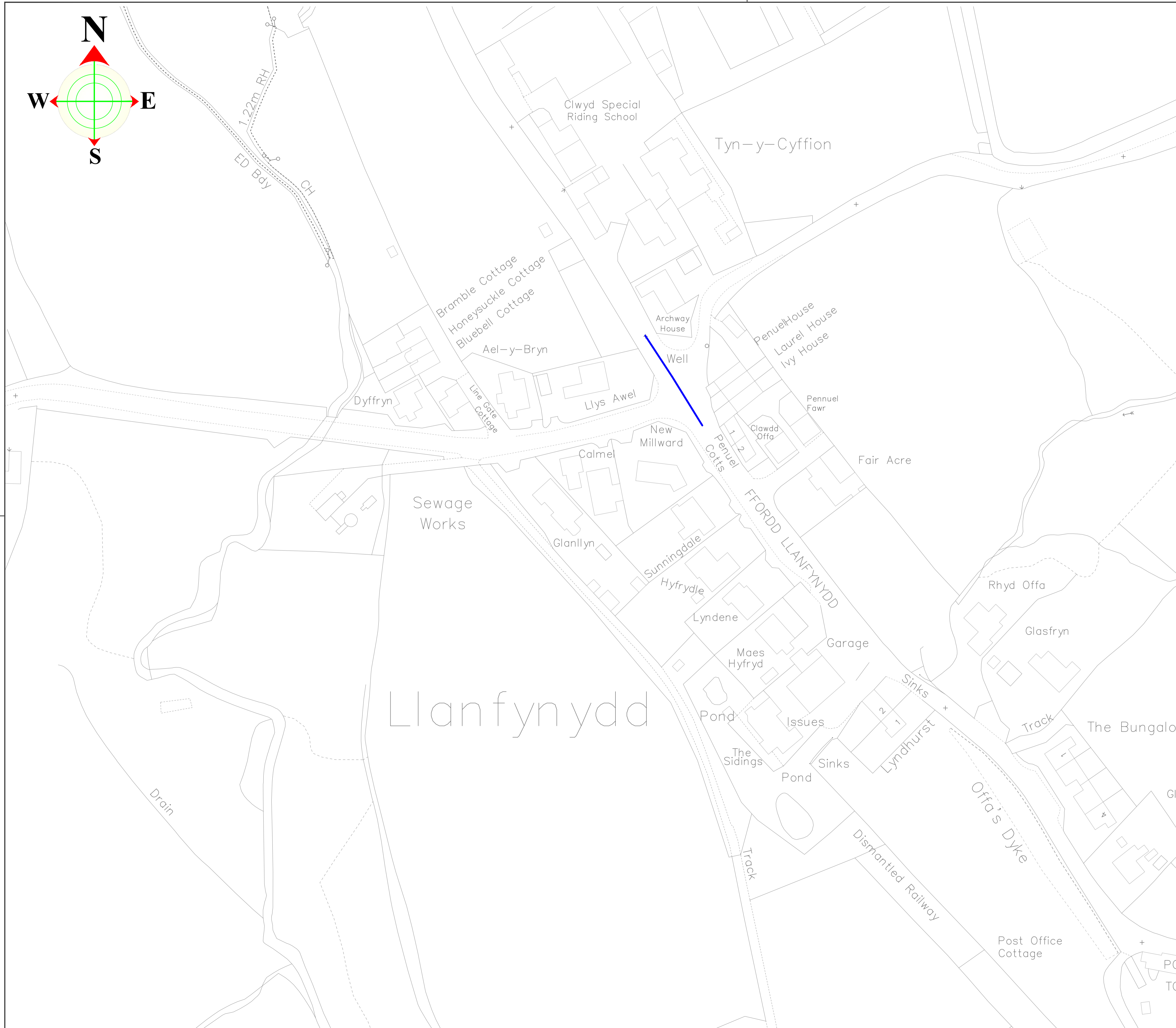
**RHEOLWR Y GWASANAETHAU CYFREITHIOL**

**UWCH GYFREITHIWR**



**KEY**

Arfaethedig Terfyn  
Cyflymder 20mya  
Proposed 20mph  
Speed limit



This map is reproduced from Ordnance Survey material with the permission of Ordnance Survey on behalf of the Controller of Her Majesty's Stationery Office. © Crown Copyright. Unauthorised reproduction infringes Crown Copyright and may lead to prosecution or civil proceedings. Licence number 100023386. Flintshire County Council, 2018.

PRELIMINARY	APPROVAL	CONSTRUCTION
PH/Rev.	Revision Details	Rev.by Chk.by Date



Katie Wilby  
Chief Officer (Streetscene and Transportation)  
Prif Swyddog (Gwasanaethau Stryd a Thrafnidiaeth)  
StreetScene  
County Hall, Mold, CH7 6NF  
Heuadd y Sir, Yr Wyddgrug, CH7 6NF

Arfaethedig Terfyn Cyflymder 20mya  
Proposed 20 Speed Limit  
Ffordd Llanfynydd, Llanfynydd  
Sheet 1 of 1

Flintshire County Council - Environment Directorate, County Hall 1, Mold CH7 6NF		
Contact Name:	Nick Williams	Telephone: 01352 704642
Drawn by:	Nick Williams	Fax No: 01352 70
Checked by:	Richard Flood	Date: JULY 2023
Scales at A1:	Drawing No:	Phase/Rev:
1: NTS	HT/23/Llanfynydd/201	P1

Dyddiedig

xx xxxxx

202x

**Gorchymyn Cyngor Sir y Fflint  
(Penyfron Road, Pantymwyn) (Terfyn Cyflymder 20mya) 202x**

**GORCHYMYN**

**fel y nodir oddi mewn**

**Katie Wilby  
Prif Swyddog (Gwasanaethau Stryd a Thrafnidiaeth)  
Cyngor Sir y Fflint  
Neuadd y Sir  
Yr Wyddgrug  
Sir y Fflint  
CH7 6NF**

**Gorchymyn Cyngor Sir y Fflint  
(Penyfron Road, Pantymwyn) (Terfyn Cyflymder 20mya) 202x**

Mae Cyngor Sir y Fflint (y cyfeirir ato o hyn ymlaen fel “y Cyngor”) wrth ddefnyddio'i bwerau dan Adran 84 a Rhan IV o Atodlen 9 Deddf Rheoleiddio Traffig Ffyrdd 1984 (y cyfeirir ati o hyn ymlaen fel “Deddf 1984”) a phob pŵer galluogi arall ac ar ôl ymgynghori â Phrif Swyddog yr Heddlu yn unol â Rhan III Atodlen 9 Deddf 1984, yn gwneud y Gorchymyn canlynol:

- a) Gosod terfyn cyflymder o 20mya ar y darnau o ffordd a nodir yn yr Atodlen i'r hysbysiad hwn.

**ATODLEN  
Terfyn Cyflymder 20mya**

**Penyfron Road, Pantymwyn**, o bwynt 303 metr i'r gogledd-orllewin o'i chyffordd â Bryn Rhosyn am 106 metr i gyfeiriad y de-orllewin.

**GOSODWYD SÊL GYFFREDIN CYNGOR** )  
**SIR Y FFLINT** ar y )  
diwrnod hwn o ym mhresenoldeb:- )

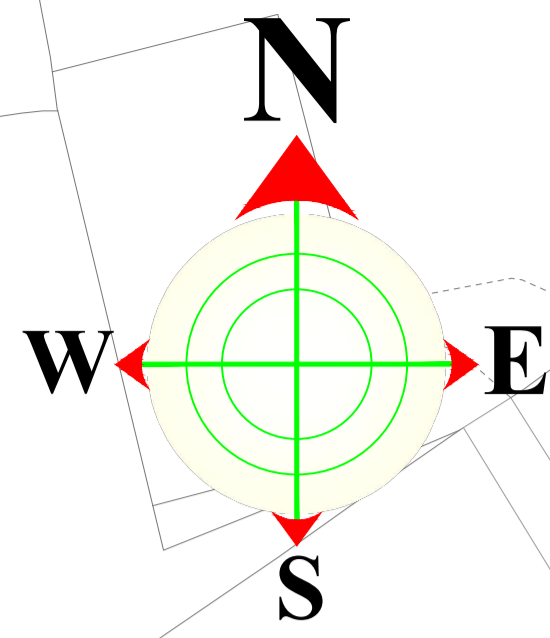
**Y CADEIRYDD**

**PRIF SWYDDOG (LLYWODRAETHU)**

**RHEOLWR Y GWASANAETHAU CYFREITHIOL**

**UWCH GYFREITHIWR**





**KEY**

Arfaethedig Terfyn  
Cyflymder 20mya  
Proposed 20mph  
Speed limit

This map is reproduced from Ordnance Survey material with the permission of Ordnance Survey on behalf of the Controller of Her Majesty's Stationery Office.  
© Crown Copyright. Unauthorised reproduction infringes Crown Copyright and may lead to prosecution or civil proceedings.  
Licence number 100023386.Flintshire County Council, 2018.

PRELIMINARY	APPROVAL	CONSTRUCTION
-------------	----------	--------------

PH/Rev.	Revision Details	Rev.by	Chk.by	Date

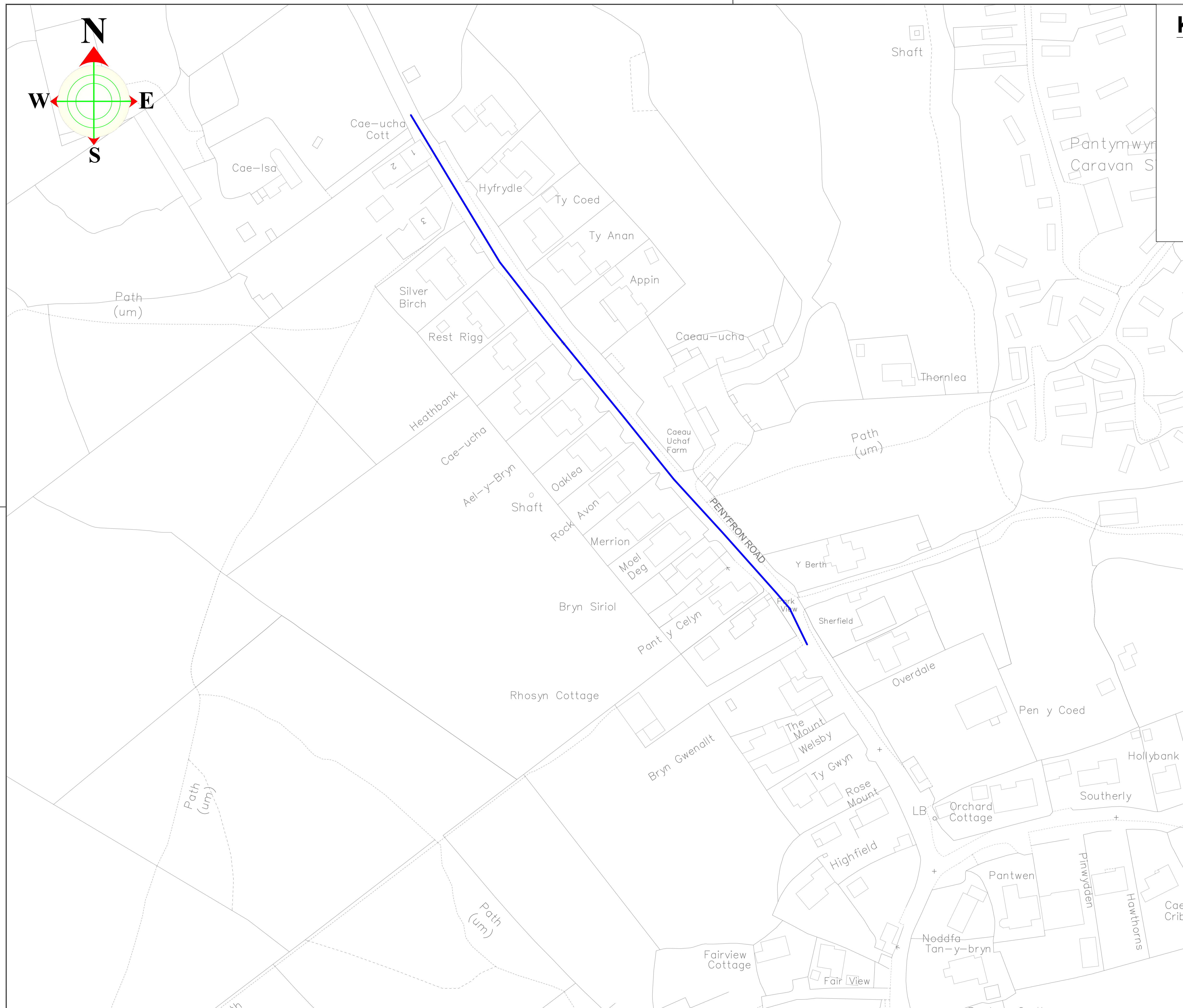


StreetScene County Hall, Mold, CH7 6NF  
Heuadd y Sir, Yr Wyddgrug, CH7 6NF

Proposed 20 Speed Limit  
Penyfron Road, Pantymwyn

Sheet 1 of 1

Flintshire County Council - Environment Directorate, County Hall 1, Mold CH7 6NF			
Contact Name:	Nick Williams	Telephone:	01352 704642
Drawn by:	Nick Williams	Fax No:	01352 70
Checked by:	Richard Flood	Date:	JULY 2023
Scales at A1:	1: NTS	Drawing No:	HT/23/Pantymwyn/201
Phase/Rev:	P1	Sheet	1 of 1



Dyddiedig

xx xxxxx

202x

**Gorchymyn Cyngor Sir y Fflint  
(Ffordd Y Pentre, Ffordd Y Bryn a Henffordd, Nercwys) (Terfyn Cyflymder  
20mya) 202x**

**GORCHYMYN**

**fel y nodir oddi mewn**

**Katie Wilby  
Prif Swyddog (Gwasanaethau Stryd a Thrafnidiaeth)  
Cyngor Sir y Fflint  
Neuadd y Sir  
Yr Wyddgrug  
Sir y Fflint  
CH7 6NF**

**Gorchymyn Cyngor Sir y Fflint  
(Ffordd Y Pentre, Ffordd Y Bryn a Henffordd, Nercwys) (Terfyn Cyflymder  
20mya) 202x**

Mae Cyngor Sir y Fflint (y cyfeirir ato o hyn ymlaen fel “y Cyngor”) wrth ddefnyddio'i bwerau dan Adran 84 a Rhan IV o Atodlen 9 Deddf Rheoleiddio Traffig Ffyrdd 1984 (y cyfeirir ati o hyn ymlaen fel “Deddf 1984”) a phob pŵer galluogi arall ac ar ôl ymgynghori â Phrif Swyddog yr Heddlu yn unol â Rhan III Atodlen 9 Deddf 1984, yn gwneud y Gorchymyn canlynol:

- a) Gosod terfyn cyflymder o 20mya ar y darnau o ffordd a nodir yn Atodlen 1 yr hysbysiad hwn.

**ATODLEN 1  
Terfyn Cyflymder 20mya**

**Ffordd Y Pentre, Nercwys**, o bwynt 138 metr i'r de-ddwyrain o'i chyffordd â Ffordd Y Pentre i bwynt 187 metr i gyfeiriad y gogledd-orllewin o'i chyffordd â Ffordd y Pentre.

**Ffordd Y Bryn, Nercwys**, o'i chyffordd â Ffordd y Pentre am 133 metr i gyfeiriad y gogledd-ddwyrain.

**Henffordd, Nercwys**, o'i chyffordd â Ffordd y Pentre am 67 metr i gyfeiriad y gorllewin.

**GOSODWYD SÊL GYFFREDIN CYNGOR** )  
**SIR Y FFLINT** ar y )  
diwrnod hwn o ym mhresenoldeb:- )

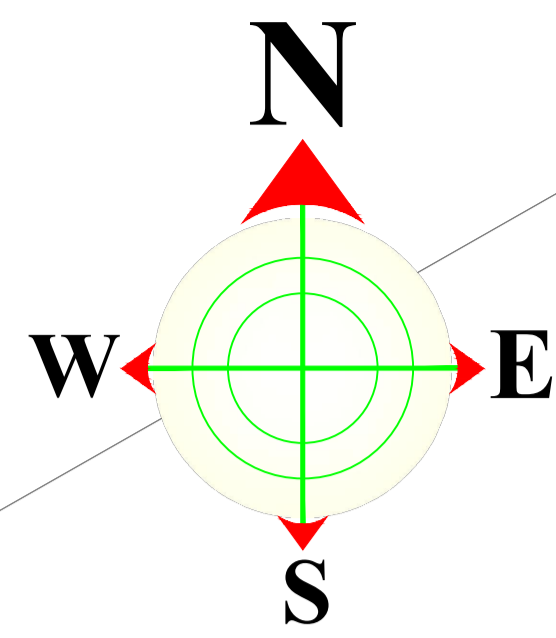
**Y CADEIRYDD**

**PRIF SWYDDOG (LLYWODRAETHU)**

**RHEOLWR Y GWASANAETHAU CYFREITHIOL**

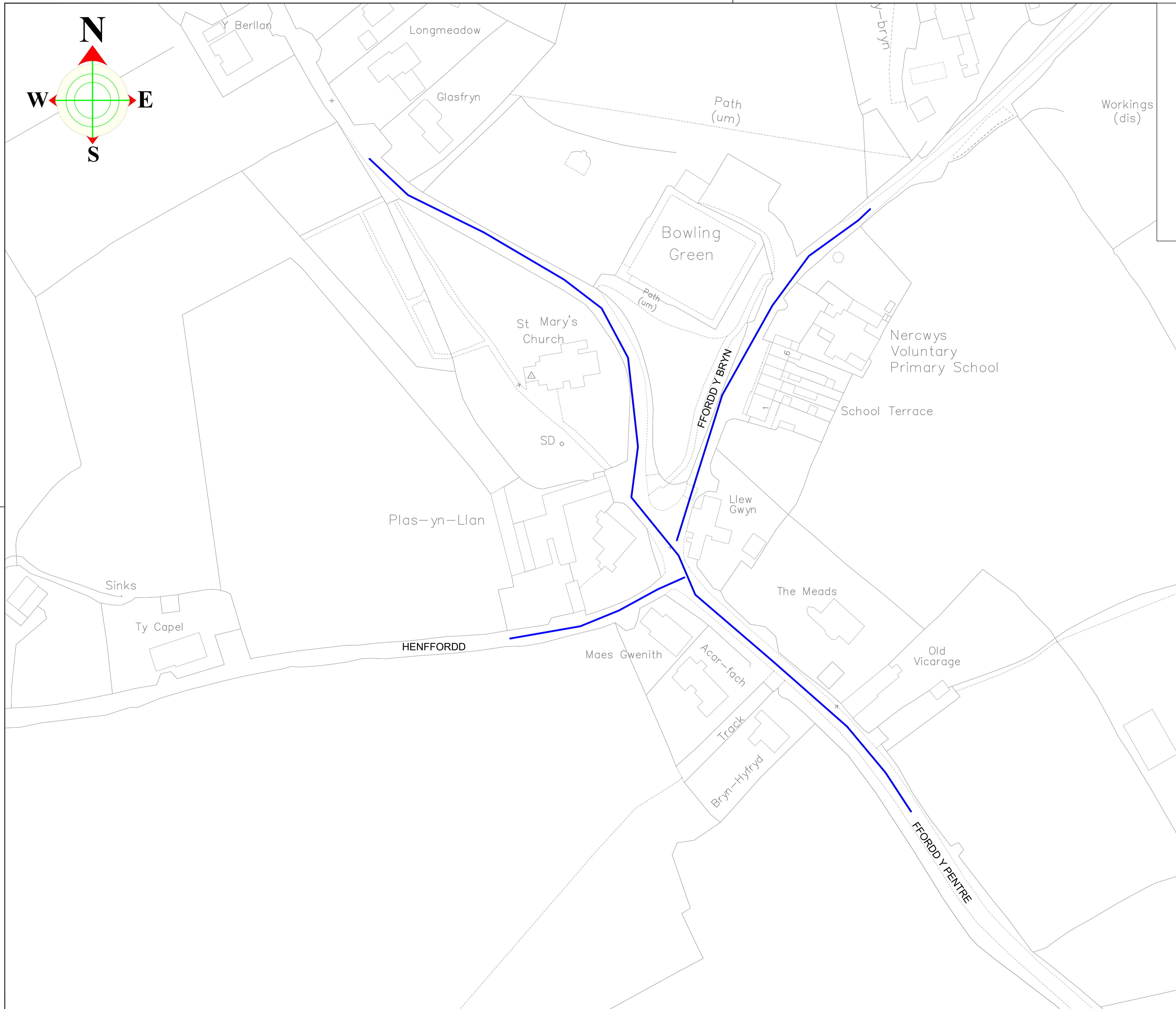
**UWCH GYFREITHIWR**





**KEY**

- Arfaethdig Terfyn Cyflymder 20mya
- Proposed 20mph Speed limit



This map is reproduced from Ordnance Survey material with the permission of Ordnance Survey on behalf of the Controller of Her Majesty's Stationery Office. © Crown Copyright. Unauthorised reproduction infringes Crown Copyright and may lead to prosecution or civil proceedings. Licence number 100023386.Flintshire County Council, 2018.

PRELIMINARY	<b>APPROVAL</b>	CONSTRUCTION
-------------	-----------------	--------------

PH/Rev.	Revision Details	Rev.by	Chk.by	Date



Katie Wilby  
Chief Officer (Streetscene and Transportation)  
Prif Swyddog (Gwasanaethau Stryd a Thrafnidiaeth) **StreetScene** County Hall, Mold, CH7 6NF  
Heuadd y Sir, Yr Wyddgrug, CH7 6NF

Arfaethdig Terfyn Cyflymder 20mya  
Proposed 20mph Speed Limit

Ffordd Y Pentre, Ffordd Y Bryn & Henffordd,

Sheet 1 of 1

<small>Flintshire County Council - Environment Directorate, County Hall 1, Mold CH7 6NF</small>			
<small>Contact Name:</small>	<small>Nick Williams</small>	<small>Telephone:</small>	<small>01352 704642</small>
<small>Drawn by:</small>	<small>Nick Williams</small>	<small>Fax No:</small>	<small>01352 70</small>
<small>Checked by:</small>	<small>Richard Flood</small>	<small>Date:</small>	<small>JULY 2023</small>
<small>Scales at A1:</small>	<small>Drawing No:</small>	<small>Phase/Rev:</small>	<small>Sheet 1 of 1</small>
<small>1: NTS</small>	<small>HT/23/Nercwys/201</small>	<small>P1</small>	



**Gorchymyn Cyngor Sir y Fflint  
(Wood Lane, Brychdyn) (Terfyn Cyflymder 20mya) 202x**

**GORCHYMYN**

**fel y nodir oddi mewn**

**Katie Wilby  
Prif Swyddog (Gwasanaethau Stryd a Thrafnidiaeth)  
Cyngor Sir y Fflint  
Neuadd y Sir  
Yr Wyddgrug  
Sir y Fflint  
CH7 6NF**

**Gorchymyn Cyngor Sir y Fflint  
(Wood Lane, Brychdyn) (Terfyn Cyflymder 20mya) 202x**

Mae Cyngor Sir y Fflint (y cyfeirir ato o hyn ymlaen fel “y Cyngor”) wrth ddefnyddio’i bwerau dan Adran 84 a Rhan IV o Atodlen 9 Deddf Rheoleiddio Traffig Ffyrdd 1984 (y cyfeirir ati o hyn ymlaen fel “Deddf 1984”) a phob pŵer galluogi arall ac ar ôl ymgynghori â Phrif Swyddog yr Heddlu yn unol â Rhan III Atodlen 9 Deddf 1984, yn gwneud y Gorchymyn canlynol:

- a) Gosod terfyn cyflymder o 20mya ar y darnau o ffordd a nodir yn yr Atodlen i’r hysbysiad hwn.

**ATODLEN  
Terfyn Cyflymder 20mya**

**Wood Lane, Brychdyn**, o’i chyffordd â’r Brif Ffordd yr A5104 am 76 metr i gyfeiriad y gogledd.

**GOSODWYD SÊL GYFFREDIN CYNGOR** )  
**SIR Y FFLINT** ar y )  
diwrnod hwn o ym mhresenoldeb:- )

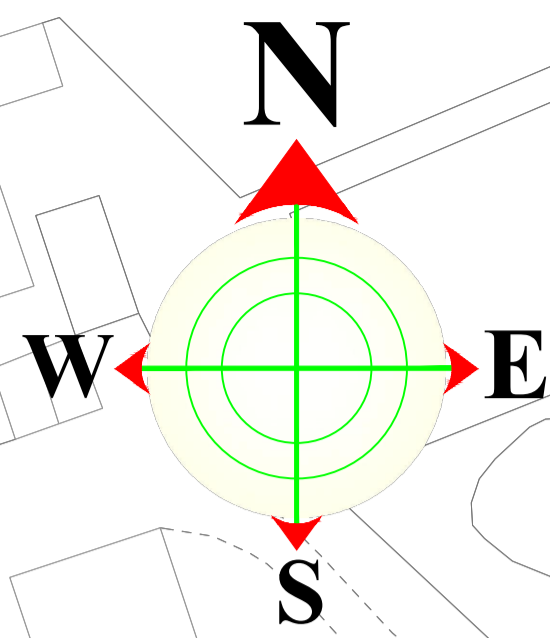
**Y CADEIRYDD**

**PRIF SWYDDOG (LLYWODRAETHU)**

**RHEOLWR Y GWASANAETHAU CYFREITHIOL**

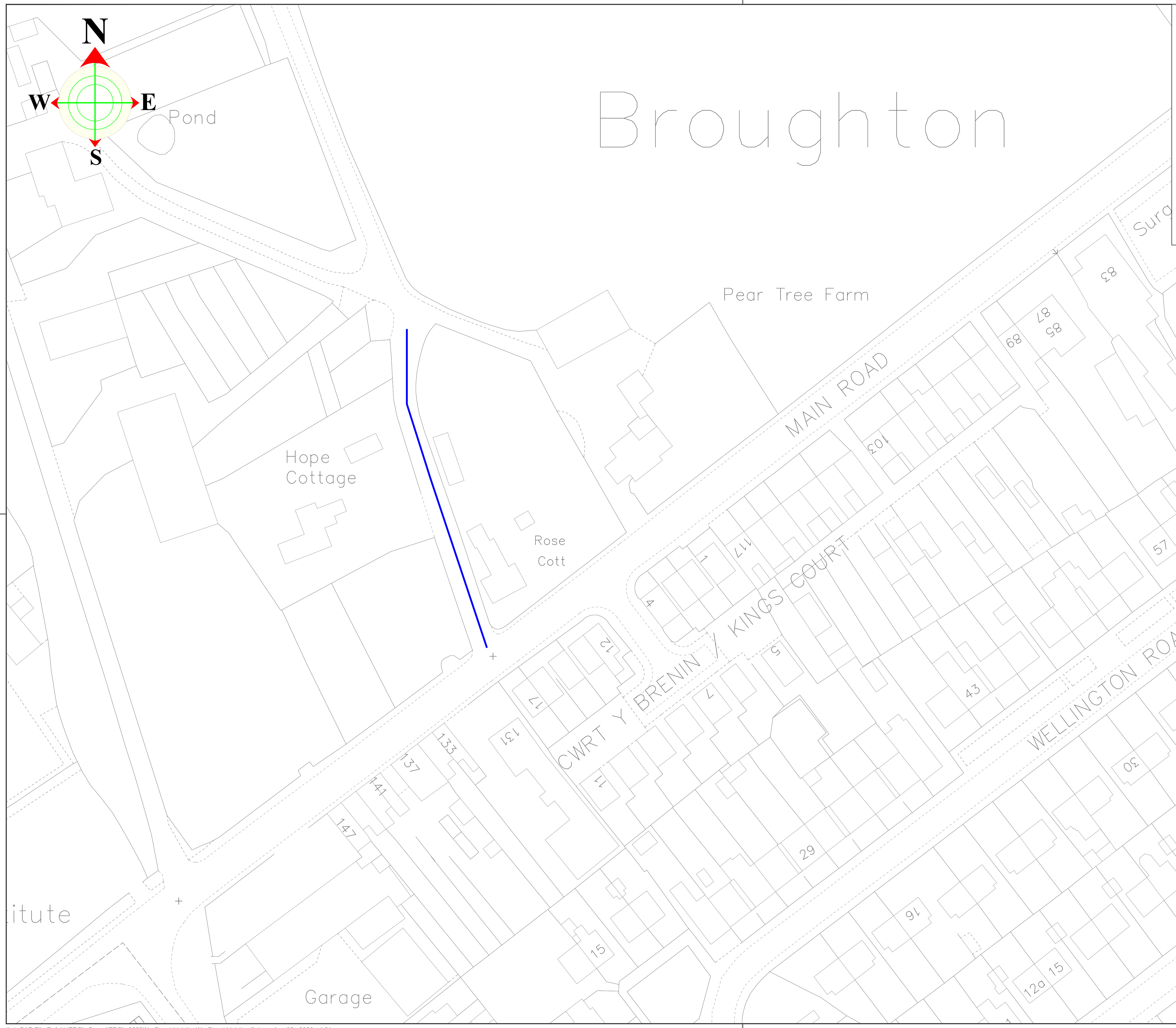
**UWCH GYFREITHIWR**

# Broughton



## KEY

Arfaethdig Terfyn  
Cyflymder 20mya  
Proposed 20mph  
Speed limit



This map is reproduced from Ordnance Survey material with the permission of Ordnance Survey on behalf of the Controller of Her Majesty's Stationery Office. © Crown Copyright. Unauthorised reproduction infringes Crown Copyright and may lead to prosecution or civil proceedings. Licence number 100023386. Flintshire County Council, 2018.

PRELIMINARY	<b>APPROVAL</b>	CONSTRUCTION
-------------	-----------------	--------------

PH/Rev.	Revision Details	Rev.by	Chk.by	Date



Katie Wilby  
Chief Officer (Streetscene and Transportation)  
Prif Swyddog (Gwasanaethau Stryd a Thrafnidiaeth) **StreetScene** County Hall, Mold, CH7 6NF  
Heuadd y Sir, Yr Wyddgrug, CH7 6NF

Arfaethdig Terfyn Cyflymder 20mya  
Proposed 30 Speed Limit

Wood Lane, Broughton

Sheet 1 of 1

Flintshire County Council - Environment Directorate, County Hall 1, Mold CH7 6NF			
Contact Name:	Nick Williams	Telephone:	01352 704642
Drawn by:	Nick Williams	Fax No:	01352 70
Checked by:	Richard Flood	Date:	JULY 2023
Sheet	1 of 1	Phase/Rev:	P1
Scales at A1:	Drawing No:		
1: NTS	HT/23/Wood Lane/201		

Dyddiedig

xx xxxxx

202x

**Gorchymyn Cyngor Sir y Fflint  
(Well Street Bwcle) (Terfyn Cyflymder 20mya) 202x**

**GORCHYMYN**

**fel y nodir oddi mewn**

**Katie Wilby  
Prif Swyddog (Gwasanaethau Stryd a Thrafnidiaeth)  
Cyngor Sir y Fflint  
Neuadd y Sir  
Yr Wyddgrug  
Sir y Fflint  
CH7 6NF**



**Gorchymyn Cyngor Sir y Fflint  
(Well Street Bwcle) (Terfyn Cyflymder 20mya) 202x**

Mae Cyngor Sir y Fflint (y cyfeirir ato o hyn ymlaen fel “y Cyngor”) wrth ddefnyddio'i bwerau dan Adran 84 a Rhan IV o Atodlen 9 Deddf Rheoleiddio Traffig Ffyrdd 1984 (y cyfeirir ati o hyn ymlaen fel “Deddf 1984”) a phob pŵer galluogi arall ac ar ôl ymgynghori â Phrif Swyddog yr Heddlu yn unol â Rhan III Atodlen 9 Deddf 1984, yn gwneud y Gorchymyn canlynol:

- a) Gosod terfyn cyflymder o 20mya ar y darnau o ffordd a nodir yn Atodlen 1 yr hysbysiad hwn.

**ATODLEN 1  
Terfyn Cyflymder 20mya**

**Well Street Bwcle**, o bwynt 193 metr i'r de-orllewin o'i chyffordd â Bryn Awelon am bellter o 147 metr i gyfeiriad y de-orllewin.

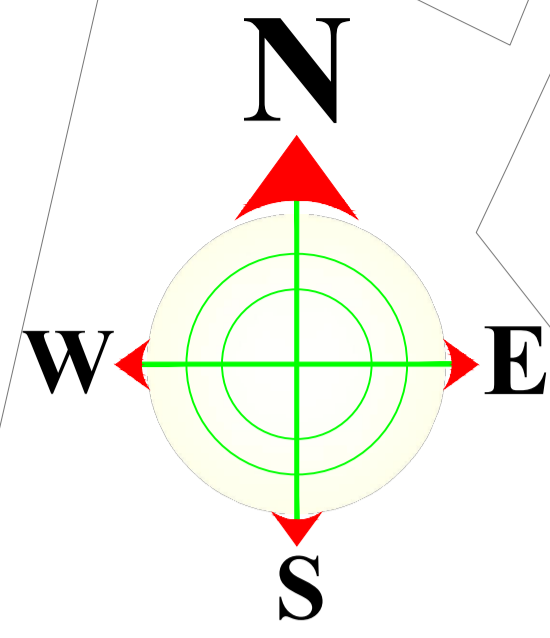
**GOSODWYD SÊL GYFFREDIN CYNGOR** )  
**SIR Y FFLINT** ar y )  
diwrnod hwn o ym mhresenoldeb:- )

**Y CADEIRYDD**

**PRIF SWYDDOG (LLYWODRAETHU)**

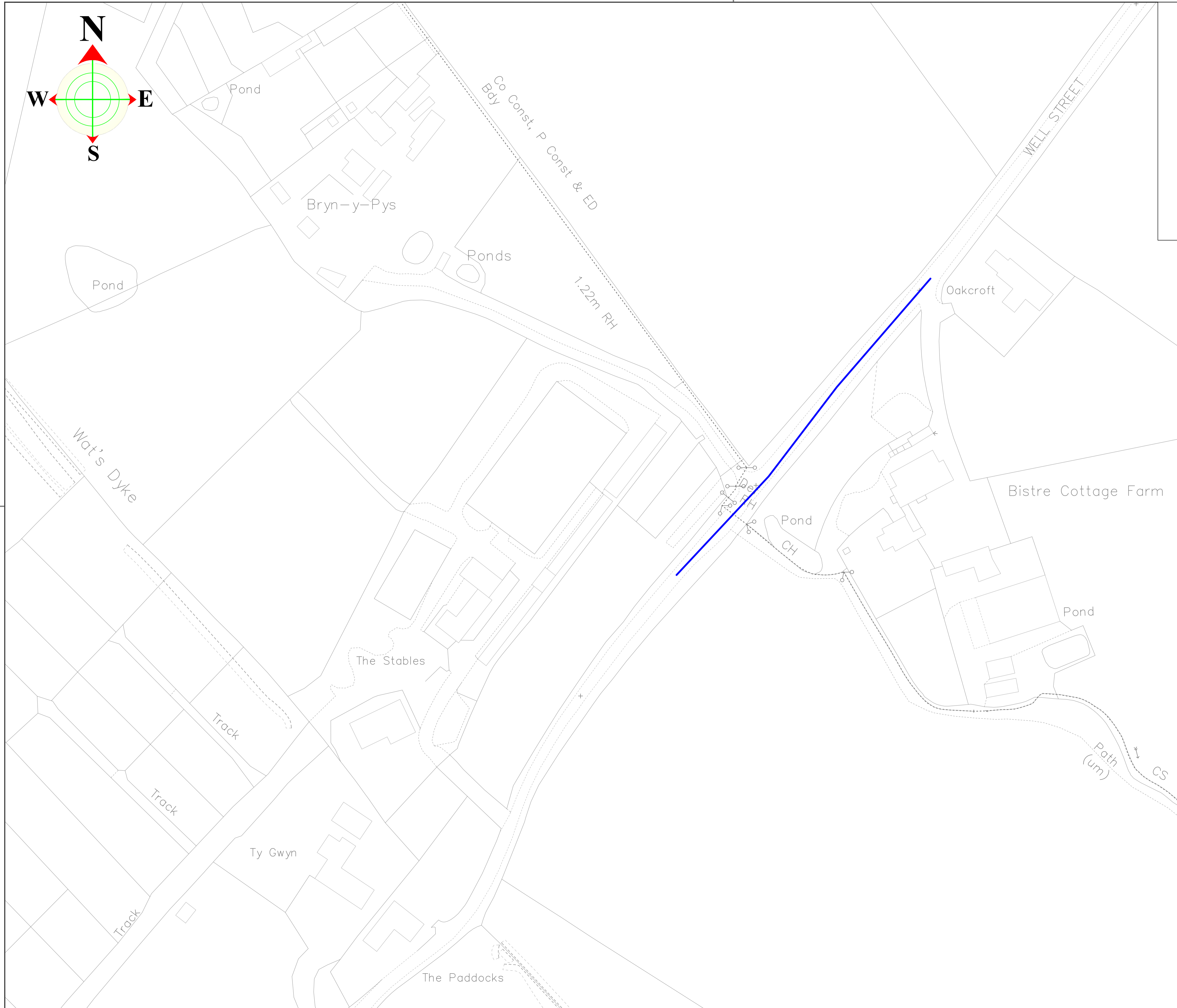
**RHEOLWR Y GWASANAETHAU CYFREITHIOL**

**UWCH GYFREITHIWR**



**KEY**

- Arfaethedig Terfyn  
Cyflymder 20mya
- Proposed 20mph  
Speed limit



This map is reproduced from Ordnance Survey material with the permission of Ordnance Survey on behalf of the Controller of Her Majesty's Stationery Office.  
 © Crown Copyright. Unauthorised reproduction infringes Crown Copyright and may lead to prosecution or civil proceedings.  
 Licence number 100023386, Flintshire County Council, 2018.

PRELIMINARY	APPROVAL	CONSTRUCTION
-------------	----------	--------------

PH/Rev.	Revision Details	Rev.by	Chk.by	Date



Katie Wilby  
 Chief Officer (Streetscene and Transportation), Flintshire County Council, County Hall, Mold, CH7 6NF  
 Prif Swyddog (Gwasanaethau Strydiol Trafnidiaeth), Sir y Fflint, Yr Wyddgrug, CH7 6NF

Project:  
**Arfaethedig Terfyn Cyflymder 20mya  
 Proposed 20 Speed Limit**  
**Well Street Buckley**  
**Sheet 1 of 1**

Flintshire County Council - Environment Directorate, County Hall 1, Mold CH7 6NF			
Contact Name:	Nick Williams	Telephone:	01352 704642
Drawn by:	Nick Williams	Fax No:	01352 70
Checked by:	Richard Flood	Date:	JULY 2023
Sheet	1 of 1	Phase/Rev:	P1
Scales at A1: 1: NTS	Drawing No: HT/23/Well Street/201		