

HYSBYSIAD O GYNNIG

Gorchymyn Cyngor Sir y Fflint (Ffyrdd Amrywiol, Sir y Fflint) (Terfynau Cyflymder 20mya a Pharthau 20mya) (Dirymu) 202x

Mae Cyngor Sir y Fflint yn rhoi rhybudd drwy hyn ei fod yn bwriadu gwneud Gorchymyn dan Adrannau 84 o Ddeddf Rheoleiddio Traffig Ffyrdd 1984, a'r holl bwerau galluogi eraill, a fydd yn arwain yn gyffredinol at:-

a) Ddirymu'r Gorchymynion Terfyn Cyflymder 20mya a Pharthau 20mya presennol a restrir yn yr Atodlen isod. Mae hyn oherwydd terfyn cyflymder 20 mya rhagosodedig Llywodraeth Cymru a fydd yn dod i rym ar 17 Medi 2023, ac felly ni fydd angen y Gorchymynion hynny mwyach, a bydd statws Ffordd Gyfyngedig fel y'i diffinnir yn Adran 82 y Ddeddf yn dychwelyd ar hyd y ffyrdd yn y Gorchymynion hyn:-

ATODLEN

Gorchymynion Terfyn Cyflymder 20mya a Pharthau 20mya presennol i gael eu dirymu.

GORCHYMYN CYNGOR SIR Y FFLINT

**(LEACHES LANE, HAWARDEN WAY, FOXES CLOSE, EARLE'S CRESCENT, FIELD VIEW, COTTAGE LANE, THE PADDOCK, COLLIERY LANE, WILTON ROAD, WILLOW LANE, HAMPTON AVENUE, CLOS COED, MARNEL DRIVE, MANCOT ROYAL CLOSE, CROSSWAYS, MANCOT WAY, ASHFIELD CRESCENT, MAXWELL AVENUE, WENLOCK CRESCENT, SUNNYSIDE, DEINIOL'S ROAD, OAKLEY ROAD, LEACHES CLOSE, OAK COURT, ORCHARD CLOSE, WESTWAY A MANCOT LANE, MANCOT)
(Terfyn Cyflymder 20 mya a Pharth 20 mya) 2020**

GORCHYMYN CYNGOR SIR Y FFLINT

**(STRYD YR EGLWYS, FEATHER STREET, MARKET SQUARE / Y FARCHNAD A BLAENGWRT YR ORSAF, Y FFLINT)
(Terfyn Cyflymder 20 mya a Pharth 20 mya) 2020**

GORCHYMYN CYNGOR SIR Y FFLINT

**(Ffordd Pennant a Service Road, Maes Pennant, Mostyn)
(Terfyn Cyflymder 20 mya a Pharth 20 mya) 2018**

GORCHYMYN CYNGOR SIR Y FFLINT

**(KING GEORGE STREET, MOSTYN STREET, WOODLAND STREET, WOODLAND CRESECENT, PLYMOUTH STREET, FFORDD DDIENW, VICTORIA ROAD, ROWDEN STREET, BEACONSFIELD ROAD, KINGSWAY, ROWDEN CRESCENT, VICTORIA CRESCENT, GLADSTONE STREET, GARDEN WAY, QUEENSWAY, TALIESIN AVENUE, MILL VIEW ROAD, LLEWELYN STREET, SHOTTON)
(Terfyn Cyflymder 20 mya a Pharth Terfyn Cyflymder 20 mya) 2021**

GORCHYMYN CYNGOR SIR Y FFLINT

**(FFYRDD AMRYWIOL YM MWCLE, MYNYDD ISA, DRURY, NEW BRIGHTON, BURNTWOOD, BRYN Y BAAL AC ALLTAMI, SIR Y FFLINT)
(Terfyn Cyflymder 20 mya) 2022**

**GORCHYMYN CYNGOR SIR Y FFLINT
FFYRDD AMRYWIOL YM MWCLE, MYNYDD ISA, NEW BRIGHTON, ALLTAMI,
DRURY, BRYN Y BAAL A BURNTWOOD (FFYRDD AMRYWIOL) (20MYA, 30MYA,
40MYA, 50MYA A THERFYNAU CYFLYMDER CENEDLAETHOL. FFYRDD
CYFYNGEDIG A HEB GYFYNGIAD) (DIWYGIAD RHIF 01) 2022**

**Gorchymyn Cyngor Sir y Fflint
(Stryd Grosvenor, Ffordd Fictoria, Ffordd Alexandra a Gas Lane, yr Wyddgrug)
(Terfyn Cyflymder 20 mya) 2018**

**GORCHYMYN CYNGOR SIR Y FFLINT
(BROUGHTON HALL ROAD, CHURCH ROAD, CLEDWEN ROAD A CADNANT
COURT, BRYCHDYN)
(Terfyn Cyflymder Parth 20mya) 2019**

**GORCHYMYN CYNGOR SIR Y FFLINT
(York Road, Cei Connah)
(Terfyn Cyflymder Parth 20mya) 2018**

**GORCHYMYN CYNGOR SIR Y FFLINT
CROSS STREET, WELL STREET, PANTON PLACE A STRYD FAWR, TREFFYNNON
(TERFYN CYFLYMDER PARTH 20MYA) 2019**

**GORCHYMYN CYNGOR SIR Y FFLINT
(Strand Walk, Strand Park a Ffyrdd Gerllaw, Treffynnon)
(Parth 20mya) 2013**

**GORCHYMYN
(FFYRDD AMRYWIOL) (20MYA, 30MYA, 40MYA, 50MYA A'R TERFYNAU
CYFLYMDER CENEDLAETHOL. FFYRDD CYFYNGEDIG A FFYRDD HEB
GYFYNGIAD) CYNGOR SIR Y FFLINT 2021**

**Gorchymyn Cyngor Sir y Fflint
(B5101 Ffynnon Farm (Ffordd Ddiddosbarth) Llanfynydd)
(Terfyn Cyflymder 20mya) 2016**

**Gorchymyn Cyngor Sir y Fflint
(B5101 Llanfynydd)
(Terfyn Cyflymder 20mya) 2015**

**GORCHYMYN CYNGOR SIR Y FFLINT
(LÔN KNOWLE A MOUNTAIN CLOSE, BWCLE)
(Terfyn Cyflymder Parth 20mya) 2019**

Gellir gweld copi o'r Hysbysiad, y Gorchymyn arfaethedig a datganiad o resymau'r Cyngor dros gynnig y Gorchymyn, yn ystod oriau agor arferol yn y manau canlynol:-

1. Cei Connah yn Cysylltu, Wepre Drive, Cei Connah, Sir y Fflint, CH5 4HA
2. Treffynnon yn Cysylltu, Hen Neuadd y Dref, Stryd Fawr, Treffynnon, CH8 7TD
3. Bwcle yn Cysylltu, Llyfrgell Bwcle, Y Precinct, Bwcle, Sir y Fflint CH7 2EF

4. Yr Wyddgrug yn Cysylltu, Llyfrgell yr Wyddgrug, Earl Road, Yr Wyddgrug, CH7 1AP
5. Canolfan Sir y Fflint yn Cysylltu, Church Street, y Fflint, CH6 5BD

Ac ar-lein ar ein gwefan www.siryfflint.gov.uk > Preswylwyr > Ffyrdd, Strydoedd a Theithio > Gorchymyn Rheoleiddio Traffig neu fe allwch wneud cais am gopi o'r dogfennau drwy anfon e-bost at Streetscene@flintshire.gov.uk neu drwy ffonio 01352701234.

Dylid anfon gwrthwynebiadau i'r Gorchymyn arfaethedig, yn ogystal â'r sail dros wrthwynebu, yn ysgrifenedig at yr unigolyn isod yn y cyfeiriad isod, (gan ddyfynnu cyfeirnod SS/JB/REVOC) neu trwy e-bostio Transportstrategyconsultation@flintshire.gov.uk erbyn dydd Gwener, 8 Medi 2023.



Katie Wilby,
Prif Swyddog (Gwasanaethau Stryd a Thrafnidiaeth),
Neuadd y Sir,
Yr Wyddgrug,
Sir y Fflint.
CH7 6NF
Dydd Gwener 18 Awst 2023

**Gorchymyn Cyngor Sir y Fflint
(Ffyrdd Amrywiol, Sir y Fflint)
(Terfynau Cyflymder 20mya a Pharth 20mya) (Dirymu) 202x**

GORCHYMYN

fel y nodir oddi mewn

**Katie Wilby
Prif Swyddog (Gwasanaethau Stryd a Thrafnidiaeth)
Cyngor Sir y Fflint
Neuadd y Sir
Yr Wyddgrug
Sir y Fflint
CH7 6NF**

Gorchymyn Cyngor Sir y Fflint
(Ffyrdd Amrywiol, Sir y Fflint)
(Terfynau Cyflymder 20mya a Pharth 20mya) (Dirymu) 202x

Mae Cyngor Sir y Fflint (y cyfeirir ato o hyn ymlaen fel "y Cyngor") wrth ddefnyddio'i bwerau dan Adran 84 a Rhan IV o Atodlen 9 Deddf Rheoleiddio Traffig Ffyrdd 1984 (y cyfeirir ati o hyn ymlaen fel "Deddf 1984") a phob pŵer galluogi arall ac ar ôl ymgynghori â Phrif Swyddog yr Heddlu yn unol â Rhan III Atodlen 9 Deddf 1984, yn gwneud y Gorchymyn canlynol:

1. Bydd y darnau ffordd a nodir yn yr Atodlen i'r Gorchymyn hwn bellach yn ffyrdd cyfyngedig at ddibenion Adran 81 o Ddeddf Rheoleiddio Traffig Ffyrdd 1984.
2. Ac eithrio lle nodir yn wahanol, mae unrhyw gyfeiriad yn y Gorchymyn hwn at Erthygl neu Atodlen â rhif, yn gyfeiriad at yr Erthygl neu'r Atodlen sy'n dwyn y rhif hwnnw yn y Gorchymyn hwn.
3. Ni chaiff unrhyw berson yrru unrhyw gerbyd modur ar gyflymder uwch na 20 milltir yr awr ar y darnau ffordd a nodir yn yr Atodlen i'r Gorchymyn hwn.
4. Bydd Deddf Dehongli 1978 yn berthnasol ar gyfer dehongliad y Gorchymyn hwn gan ei fod yn berthnasol ar gyfer dehongli Deddf Seneddol.
5. Daw'r Gorchymyn hwn i rym ar xx xxxxx 202- a gellir ei ddyfynnu fel Gorchymyn Cyngor Sir Fflint (Ffyrdd Amrywiol, Sir y Fflint) (Terfynau Cyflymder 20mya a Pharth 20mya) (Dirymu) 202x

ATODLEN

Gorchymynion Terfyn Cyflymder 20mya a Pharthau 20mya presennol i gael eu dirymu.

**GORCHYMYN CYNGOR SIR Y FFLINT
(LEACHES LANE, HAWARDEN WAY, FOXES CLOSE, EARLE'S CRESCENT,
FIELD VIEW, COTTAGE LANE, THE PADDOCK, COLLIERY LANE, WILTON
ROAD, WILLOW LANE, HAMPTON AVENUE, CLOS COED, MARNEL DRIVE,
MANCOT ROYAL CLOSE, CROSSWAYS, MANCOT WAY, ASHFIELD
CRESCENT, MAXWELL AVENUE, WENLOCK CRESCENT, SUNNYSIDE,
DEINIOL'S ROAD, OAKLEY ROAD, LEACHES CLOSE, OAK COURT, ORCHARD
CLOSE, WESTWAY A MANCOT LANE, MANCOT)
(Terfyn Cyflymder 20 mya a Pharth 20 mya) 2020**

**GORCHYMYN CYNGOR SIR Y FFLINT
(STRYD YR EGLWYS, FEATHER STREET, MARKET SQUARE / Y FARCHNAD A
BLAENGWRT YR ORSAF, Y FFLINT)
(Terfyn Cyflymder 20 mya a Pharth 20 mya) 2020**

**GORCHYMYN CYNGOR SIR Y FFLINT
(Ffordd Pennant a Service Road, Maes Pennant, Mostyn)
(Terfyn Cyflymder Parth 20mya) 2018**

GORCHYMYN CYNGOR SIR Y FFLINT
**(KING GEORGE STREET, MOSTYN STREET, WOODLAND STREET,
WOODLAND CRESECENT, PLYMOUTH STREET, Ffordd DDIENW, VICTORIA
ROAD, ROWDEN STREET, BEACONSFIELD ROAD, KINGSWAY, ROWDEN
CRESCENT, VICTORIA CRESCENT , GLADSTONE STREET, GARDEN WAY,
QUEENSWAY, TALIESIN AVENUE, MILL VIEW ROAD, LLEWELYN STREET,
SHOTTON)**
(Terfyn Cyflymder 20 mya a Pharth Terfyn Cyflymder 20 mya) 2021

GORCHYMYN CYNGOR SIR Y FFLINT
**(FFYRDD AMRYWIOL YM MWCLE, MYNYDD ISA, DRURY, NEW BRIGHTON,
BURNTWOOD, BRYN Y BAAL AC ALLTAMI, SIR Y FFLINT)**
(Terfyn Cyflymder 20 mya) 2022

GORCHYMYN CYNGOR SIR Y FFLINT
**FFYRDD AMRYWIOL YM MWCLE, MYNYDD ISA, NEW BRIGHTON, ALLTAMI,
DRURY, BRYN Y BAAL A BURNTWOOD (FFYRDD AMRYWIOL) (20MYA,
30MYA, 40MYA, 50MYA A THERFYNAU CYFLYMDER CENEDLAETHOL.
FFYRDD CYFYNGEDIG A HEB GYFYNGIAD) (DIWYGIAD RHIF 01) 2022**

Gorchymyn Cyngor Sir y Fflint
(Stryd Grosvenor, Ffordd Fictoria, Ffordd Alexandra a Gas Lane, yr Wyddgrug)
(Terfyn Cyflymder 20 mya) 2018

GORCHYMYN CYNGOR SIR Y FFLINT
**(BROUGHTON HALL ROAD, CHURCH ROAD, CLEDWEN ROAD A CADNANT
COURT, BRYCHDYN)**
(Terfyn Cyflymder Parth 20mya) 2019

GORCHYMYN CYNGOR SIR Y FFLINT
(York Road, Cei Connah)
(Terfyn Cyflymder Parth 20mya) 2018

GORCHYMYN CYNGOR SIR Y FFLINT
**CROSS STREET, WELL STREET, PANTON PLACE A STRYD FAWR,
TREFFYNNON**
(TERFYN CYFLYMDER PARTH 20MYA) 2019

GORCHYMYN CYNGOR SIR Y FFLINT
(Strand Walk, Strand Park a Ffyrdd Gerllaw, Treffynnon)
(Parth 20mya) 2013

GORCHYMYN
**(FFYRDD AMRYWIOL) (20MYA, 30MYA, 40MYA, 50MYA A'R TERFYNAU
CYFLYMDER CENEDLAETHOL. FFYRDD CYFYNGEDIG A FFYRDD HEB
GYFYNGIAD) CYNGOR SIR Y FFLINT 2021**

Gorchymyn Cyngor Sir y Fflint
(B5101 Ffynnon Farm (Ffordd Ddiddosbarth) Llanfynydd)
(Terfyn Cyflymder 20mya) 2016

**Gorchymyn Cyngor Sir y Fflint
(B5101 Llanfynydd)
(Terfyn Cyflymder 20mya) 2015**

**GORCHYMYN CYNGOR SIR Y FFLINT
(LÔN KNOWLE A MOUNTAIN CLOSE, BWCLE)
(Terfyn Cyflymder Parth 20mya) 2019**

GOSODWYD SÊL GYFFREDIN CYNGOR)
SIR Y FFLINT ar y)
diwrnod hwn o ym mhresenoldeb:-)

Y CADEIRYDD

PRIF SWYDDOG (LLYWODRAETHU)

RHEOLWR Y GWASANAETHAU CYFREITHIOL

UWCH GYFREITHIWR

**Gorchymyn Cyngor Sir y Fflint
(Gwahanol Ffyrdd, Sir y Fflint)
(Terfynau Cyflymder 20mya a Pharthau 20mya) (Dirymu) 202x**

DATGANIAD O'R RHESYMAU DROS GYNNIG GWNEUD Y GORCHYMYN

Mae Cyngor Sir y Fflint yn cynnig gwneud Gorchymyn dan Adran 84 Deddf Rheoleiddio Traffig Ffyrdd 1984, a phob pŵer galluogi arall, a'i effaith gyffredinol fydd dirymu Gorchymynion Rheoleiddio Traffig Terfyn Cyflymder 20mya a Pharthau 20mya presennol sydd yn Sir y Fflint. Mae hyn o ganlyniad i derfyn cyflymder 20mya rhagosodedig Llywodraeth Cymru a fydd yn dod i rym ar 17 Medi 2023, ac felly ni fydd angen y Gorchymynion hynny mwyach, a bydd statws Ffordd Gyfyngedig fel y'i diffinnir yn Adran 82 y Ddeddf yn dychwelyd ar hyd y ffyrdd yn y Gorchymynion hyn:-

Manylir ar y cynigion yn yr Hysbysiad Cyhoeddus ac yn y Gorchymynion Drafft arfaethedig.



Katie Wilby,
Cyngor Sir y Fflint,
Prif Swyddog (Gwasanaethau Stryd a Thrafnidiaeth),
Neuadd y Sir,
Yr Wyddgrug, Sir y Fflint, CH7 6NF.
Dydd Gwener 18 Awst 2023

Dyddiedig

23 MAWRTH

2021

GORCHYMYN CYNGOR SIR Y FFLINT
(KING GEORGE STREET, MOSTYN STREET, WOODLAND STREET, WOODLAND
CRESCENT, PLYMOUTH STREET, Ffordd Ddiennw, VICTORIA ROAD,
ROWDEN STREET, BEACONSFIELD ROAD, KINGSWAY, ROWDEN CRESCENT,
VICTORIA CRESCENT, GLADSTONE STREET, GARDEN WAY, QUEENSWAY,
TALIESIN AVENUE, MILL VIEW ROAD, LLEWELYN STREET, SHOTTON)
(Terfyn Cyflymder 20 mya a Pharth 20 mya) 2021

GORCHYMYN

fel y nodir oddi mewn

Stephen O Jones
Prif Swyddog (Gwasanaethau Stryd a Thrafnidiaeth)
Cyngor Sir y Fflint
Neuadd y Sir
Yr Wyddgrug
Sir y Fflint
CH7 6NF

GORCHYMYN CYNGOR SIR Y FFLINT
(KING GEORGE STREET, MOSTYN STREET, WOODLAND STREET, WOODLAND CRESCENT, PLYMOUTH STREET, Ffordd Ddiennw, VICTORIA ROAD, ROWDEN STREET, BEACONSFIELD ROAD, KINGSWAY, ROWDEN CRESCENT, VICTORIA CRESCENT, GLADSTONE STREET, GARDEN WAY, QUEENSWAY, TALIESIN AVENUE, MILL VIEW ROAD, LLEWELYN STREET, SHOTTON)
(Terfyn Cyflymder 20 mya a Pharth 20 mya) 2021

Mae Cyngor Sir y Fflint (y cyfeirir ato o hyn ymlaen fel "y Cyngor") wrth ddefnyddio'i bwerau dan Adrannau 84 Deddf Rheoleiddio Traffig Ffyrdd 1984 (y cyfeirir ati o hyn ymlaen fel "Deddf 1984") a phob pŵer arall sy'n galluogi ac ar ôl ymgynghori â Phrif Swyddog yr Heddlu yn unol â Rhan III Atodlen 9 Deddf 1984, yn gwneud y Gorchymyn canlynol:

1. Ac eithrio lle nodir yn wahanol, mae unrhyw gyfeiriad yn y Gorchymyn hwn at Erthygl neu Atodlen â rhif yn gyfeiriad at yr Erthygl neu'r Atodlen sy'n dwyn y rhif hwnnw yn y Gorchymyn hwn
2. Ni chaiff unrhyw berson yrru unrhyw gerbyd modur ar gyflymder uwch na 20 milltir yr awr ar y darnau o ffyrdd a nodir yn yr Atodlenni i'r Gorchymyn hwn a Atodlen Map M16 and M17.
3. Bydd Deddf Dehongli 1978 yn berthnasol ar gyfer dehongli'r Gorchymyn hwn gan ei fod yn berthnasol ar gyfer dehongli Deddf Seneddol.
4. Daw'r Gorchymyn hwn i rym ar 30 Ebrill 2021 ac fe'i hadnabyddir fel GORCHYMYN CYNGOR SIR Y FFLINT (KING GEORGE STREET, MOSTYN STREET, WOODLAND STREET, WOODLAND CRESCENT, PLYMOUTH STREET, Ffordd Ddiennw, VICTORIA ROAD, ROWDEN STREET, BEACONSFIELD ROAD, KINGSWAY, ROWDEN CRESCENT, VICTORIA CRESCENT, GLADSTONE STREET, GARDEN WAY, QUEENSWAY, TALIESIN AVENUE, MILL VIEW ROAD, LLEWELYN STREET, SHOTTON) (Terfyn Cyflymder 20 mya a Pharth 20 mya) 2021

ATODLEN 1
Parth Terfyn Cyflymder 20mya

King George Street: Am ei hyd cyfan

Mostyn Street: Am ei hyd cyfan

Woodland Street: Am ei hyd cyfan

Woodland Crescent: Am ei hyd cyfan

Plymouth Street: Am ei hyd cyfan

Ffordd ddiennw o'i chyffordd â Plymouth Street i'w chyffordd â Victoria Road:
Am ei hyd cyfan

ATODLEN 2
Terfyn Cyflymder 20mya

Ffordd Fictoria: Am ei hyd cyfan

Rowden Street: Am ei hyd cyfan

Beaconsfield Road: Am ei hyd cyfan

Kingsway: Am ei hyd cyfan

Rowden Crescent: Am ei hyd cyfan

Victoria Crescent: Am ei hyd cyfan

Gladstone Street: Am ei hyd cyfan

Garden Way: Am ei hyd cyfan

Queensway: Am ei hyd cyfan

Taliesin Avenue: Am ei hyd cyfan


Mill View Road: Am ei hyd cyfan

Llewelyn Street: Am ei hyd cyfan

Gosodwyd SÊL GYFFREDIN SIR Y FFLINT
ar y 23 diwrnod o Mawrth 2021 ym mhresenoldeb :-

Y CADEIRYDD *Marion Bateman*

RHEOLWR GWASANAETHAU CYFREITHIOL /
PRIF SWYDDOG LLYWODRAETHU



Dyddiedig

2ain Mehefin

2020

GORCHYMYN CYNGOR SIR Y FFLINT
(STRYD YR EGLWYS, FEATHER STREET, Y FARCHNAD A BLAENGWRT YR
ORSAF, Y FFLINT
(Terfyn Cyflymder 20 mya a Pharth 20 mya) 2020

GORCHYMYN

fel y nodir oddi mewn

Stephen O Jones
Prif Swyddog (Gwasanaethau Stryd a Thrafnidiaeth)
Cyngor Sir y Fflint
Neuadd y Sir
Yr Wyddgrug
Sir y Fflint
CH7 6NF



GORCHYMYN CYNGOR SIR Y FFLINT
(STRYD YR EGLWYS, FEATHER STREET, Y FARCHNAD A BLAENGWRT YR
ORSAF, Y FFLINT
(Terfyn Cyflymder 20 mya a Pharth 20 mya) 2020

Mae Cyngor Sir y Fflint (y cyfeirir ato o hyn ymlaen fel "y Cyngor") wrth ddefnyddio'i bwerau dan Adrannau 84 Deddf Rheoleiddio Traffig Ffyrdd 1984 (y cyfeirir ati o hyn ymlaen fel "Deddf 1984") a phob pŵer arall sy'n galluogi ac ar ôl ymgynghori â Phrif Swyddog yr Heddlu yn unol â Rhan III Atodlen 9 Deddf 1984, yn gwneud y Gorchymyn canlynol:

1. Ac eithrio lle nodir yn wahanol, mae unrhyw gyfeiriad yn y Gorchymyn hwn at Erthygl neu Atodlen â rhif yn gyfeiriad at yr Erthygl neu'r Atodlen sy'n dwyn y rhif hwnnw yn y Gorchymyn hwn
2. Ni chaiff unrhyw berson yrru unrhyw gerbyd modur ar gyflymder uwch na 20 milltir yr awr ar y darnau o ffyrdd a nodir yn yr Atodlenni i'r Gorchymyn hwn.
3. Bydd Deddf Dehongli 1978 yn berthnasol ar gyfer dehongli'r Gorchymyn hwn gan ei fod yn berthnasol ar gyfer dehongli Deddf Seneddol.
4. Bydd y Gorchymyn hwn yn dod i rym ar 2ain Mehefin 2020 ac fe'i adnabyddir fel Gorchymyn Cyngor Sir y Fflint (Stryd yr Eglwys, Feather Street a Market Square / Y Farchnad a Blaengwrt yr Orsaf, y Fflint) (Cyfyngiad Cyflymder 20mya a Pharth 20 mya) 2020.

ATODLEN 1
Terfyn Cyflymder 20mya

Feathers Street: O'i chyffordd â'r A548 Stryd Treffynnon am ei hyd cyfan.

Market Square / Y Farchnad: O'i chyffordd gyda Stryd Evans i'w chyffordd gyda'r A548 gan gynnwys y ffordd rhwng Tafarn y Ship a Neuadd y Dref (a elwir hefyd yn Market Square / Y Farchnad)

ATODLEN 2
Terfyn Cyflymder Parth 20mya

Stryd yr Eglwys: O'i chyffordd gyda'r A548 i'w chyffordd gyda Stryd y Capel.

Blaengwrt yr Orsaf: Am ei hyd cyfan.

Gosodwyd SÊL GYFFREDIN CYNGOR SIR Y FFLINT)
ar y 2^{ain})
diwrnod o Mehefin 2020 ym mhresenoldeb :-)

Y CADEIRYDD *Marion Bateman*

RHEOLWR Y GWASANAETHAU CYFREITHIOL

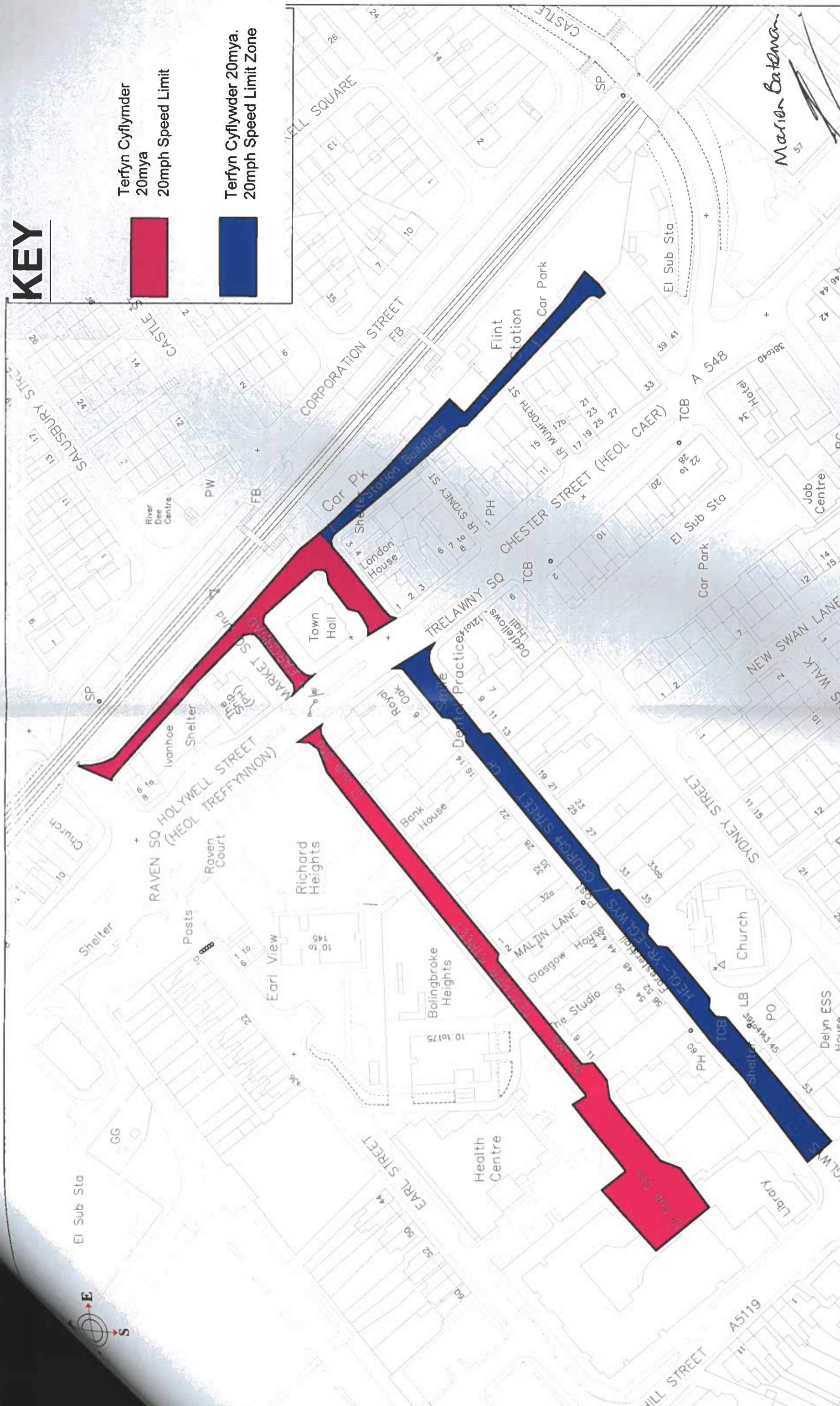


KEY

Terfyn Cyflymder
20mya
20mph Speed Limit



Terfyn Cyflymder 20mya.
20mph Speed Limit Zone



Marion Bateman

Feather Street and Church Street Y Fflint / Flint

20mph Speed Limit and 20mph Zone

(Sheet 1 of 1)

DRAWING NUMBER

HT/20/Flint/S/L 201 A1

DRAWN BY:	CHECKED BY:	AS-BUILT	
		DATE	DATE
NGW	IB		
SCALE: 1: NTS @ A3			
NAT. GRID REF: 325449 372258			
AMENDMENTS:			
UNSTRUCTURED WORKING			

This map is reproduced from Ordnance Survey material with the permission of Ordnance Survey on behalf of the Controller of Her Majesty's Stationery Office. © Crown Copyright. Unauthorised reproduction infringes Crown Copyright and may lead to prosecution or civil proceedings. Licence number 100023386. Flintshire County Council, 2018.



Steve Jones
Chief Officer (Streetscene and Transportation)
Pnif Swyddog (Gwasanaethau Stryd a Thrafnidiaeth)
County Hall, Mold, CH7 6NF
Neuadd y Sir, Yr Wyddgrug, CH7 6NF

STREETSCENE

Dyddiedig

27ain Chwefror

2018

**GORCHYMYN CYNGOR SIR Y FFLINT
(York Road, Cei Connah)
(Terfyn Cyflymder 20 mya) 2018**

GORCHYMYN

fel y nodir oddi mewn



**Steve Jones
Prif Swyddog (Strydwedd a Chludiant)
Cyngor Sir y Fflint
Neuadd y Sir
Yr Wyddgrug
Sir y Fflint
CH7 6NF**

**GORCHYMYN CYNGOR SIR Y FFLINT
(York Road, Cei Connah)
(Parth Terfyn Cyflymder 20 mya) 20-**

Mae Cyngor Sir y Fflint (y cyfeirir ato o hyn ymlaen fel "y Cyngor") wrth ddefnyddio'i bwerau dan Adrannau 84 Deddf Rheoleiddio Traffig Ffyrdd 1984 (y cyfeirir ati o hyn ymlaen fel "Deddf 1984") a phob pŵer arall sy'n galluogi ac ar ôl ymgynghori â Phrif Swyddog yr Heddlu yn unol â Rhan III Atodlen 9 Deddf 1984, yn gwneud y Gorchymnion canlynol:-

1. Ac eithrio lle nodir yn wahanol, mae unrhyw gyfeiriad yn y Gorchymyn hwn at Erthygl neu Atodlen â rhif yn gyfeiriad at yr Erthygl neu'r Atodlen sy'n dwyn y rhif hwnnw yn y Gorchymyn hwn.
2. Ni fydd unrhyw unigolyn yn gyrru cerbyd modur ar gyflymder dros 20 milltir yr awr ar y darnau ffyrdd a nodir yn yr Atodlen i'r Gorchymyn hwn.
3. Bydd Deddf Dehongli 1978 yn berthnasol i ddehongliad y Gorchymyn hwn fel y mae'n berthnasol i ddehongli Deddf Seneddol.
4. Daw'r Gorchymyn hwn i rym ar 9 Mawrth 2018 a gellir ei ddyfynnu fel Gorchymyn Cyngor Sir y Fflint (York Road, Cei Connah) (Parth Terfyn Cyflymder 20mya) 2018

**ATODLEN
Parth terfyn cyflymder 20 mya**

York Road: o bwynt 14 metr i'r de-ddwyrain o'i chyffordd gyda Clifton Park Avenue, am bellter o 146 metr tuag at y de-ddwyrain.

GOSODWYD SÊL GYFFREDIN)
CYNGOR SIR Y FFLINT)
ar y 27ain dydd o Chwefror 2018)
ym mhresenoldeb :-)

Y CADEIRYDD



UWCH GYFREITHIWR / PRIF SWYDDOG (LLYWODRAETHU)



KEY

— Parth 20 mya



Steve Jones
 Chief Officer (Streetscene and Transportation).
 Prif Swyddog (Gwasanaethau Stryda Thraffidfaeth).
 County Hall, Mold, CH7 6NF
 Neuadd y Sir, Yr Wyddgrug, CH7 6NF

STREETSCENE

BASED UPON VARIOUS ORDNANCE SURVEY MAPS WITH THE PERMISSION OF THE CONTROLLER OF HM STATIONARY OFFICE. CROWN COPYRIGHT RESERVED LICENSE NUMBER LA 100023386L FLINTSHIRE COUNTY COUNCIL, COUNTY HALL, MOLD.

DRAWN BY:

NW

CHECKED BY:

DC

SCALE:

1: 1000 @ A3

NAT. GRID REF:

324879
372651

AS-BUILT



PROPOSED WORKING

AMENDMENTS:

DATE

York Road
 Connah's Quay

Parth 20 mya

(Sheet 1 of 1)

DRAWING NUMBER

HT/18/YRCQ 201 AE

Handwritten initials/signature

Dyddiad

20fed Mawrth

2018

**Gorchymyn Cyngor Sir y Fflint
(Stryd Grosvenor, Ffordd Fictoria, Ffordd Alexandra a Gas Lane, yr
Wyddgrug)
(Terfyn Cyflymder 20 mya) 2018**

GORCHYMYN

fel y gwelir oddi mewn

**Steve Jones
Prif Swyddog (Gwasanaethau Stryd)
Cyngor Sir y Fflint
Neuadd y Sir
Yr Wyddgrug
Sir y Fflint
CH7 6NF**

Gorchymyn Cyngor Sir y Fflint
(Stryd Grosvenor, Ffordd Fictoria, Ffordd Alexandra a Gas Lane, yr
Wyddgrug)
(Terfyn Cyflymder 20 mya) 2018

Mae Cyngor Sir y Fflint (y cyfeirir ato o hyn ymlaen fel "y Cyngor") wrth ddefnyddio'i bwerau dan Adrannau 84 Deddf Rheoleiddio Traffig Ffyrdd 1984 (y cyfeirir ati o hyn ymlaen fel "Deddf 1984") a phob pŵer arall sy'n galluogi ac ar ôl ymgynghori â Phrif Swyddog yr Heddlu yn unol â Rhan III Atodlen 9 Deddf 1984, yn gwneud y Gorchymynion canlynol:-

1. Bydd Deddf Dehongli 1978 yn berthnasol i ddehongliad o'r Gorchymyn hwn fel y mae'n berthnasol i ddehongli Deddf Seneddol.
2. Ac eithrio lle nodir yn wahanol, mae unrhyw gyfeiriad yn y Gorchymyn hwn at Erthygl neu Atodlen â rhif yn gyfeiriad at yr Erthygl neu'r Atodlen sy'n dwyn y rhif hwnnw yn y Gorchymyn hwn.
3. Ni fydd unrhyw unigolyn yn gyrru cerbyd modur ar gyflymder dros 20 milltir yr awr ar y darnau ffyrdd a nodir yn yr Atodlen i'r Gorchymyn hwn.
4. Daw'r Gorchymyn hwn i rym ar 13 Ebrill 2018 a chaiff ei enwi yn Gorchymyn Cyngor Sir y Fflint (Stryd Grosvenor, Ffordd Fictoria, Ffordd Alexandra a Gas Lane, yr Wyddgrug) (Terfyn Cyflymder 20 mya) 2018

ATODLEN
Parth Cyfyngiad Cyflymder 20 mya

Stryd Grosvenor: O'i chyffordd â Stryd Wrecsam am bellter o 195 metr tua'r gogledd-ddwyrain.

Ffordd Fictoria: O'i chyffordd â Stryd Grosvenor, ar ei hyd lawn.

Ffordd Alexandra: O'i chyffordd â Gas Lane, am bellter o 220 metr i gyfeiriad y Gogledd Ddwyrain.

Gas Lane: O'i chyffordd â Stryd Wrecsam am bellter o 253 metr tua'r Dwyrain.

Gosodwyd **SÊL CYFFREDIN CYNGOR SIR Y FFLINT**)
ar hwn 20fed ar y diwrnod o Mawrth)
2018 yng ngŵydd:-)

CADEIRYDD

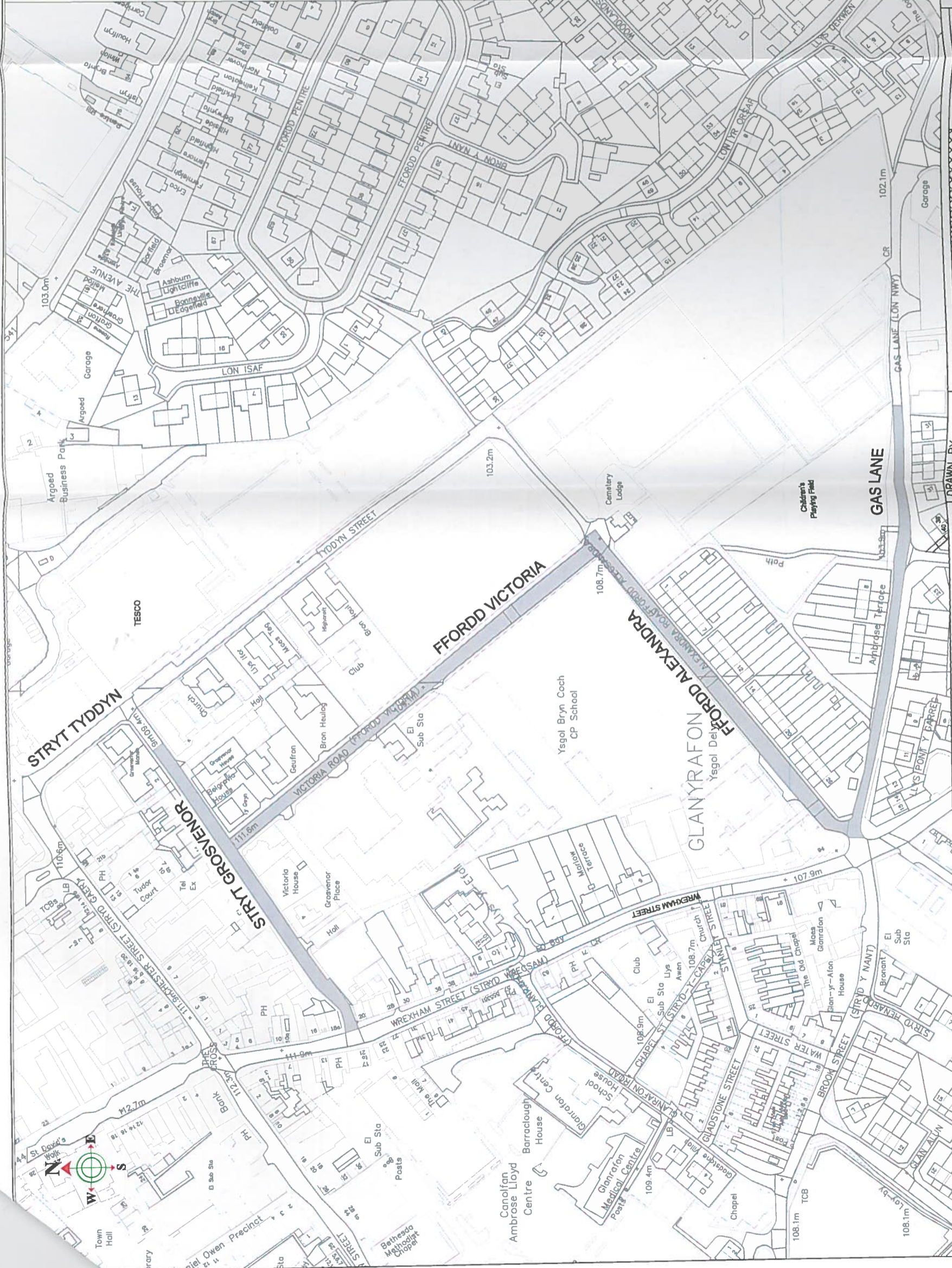



UWCH GYFREITHIWR / PRIF SWYDDOG (LLYWODRAETHU)



Key

TERFYN CYFLYMDER 20MYA



SS
20/11/17

STRYT GROSVENOR,
FFORDD ALEXANDRA FFORDD
VICTORIA A GAS LANE,
YR WYDDGRUG
TERFYN CYFLYMDER 20MYA

DRAWING NUMBER
ST/18/0001 202 C1

CONSTRUCTION	DATE
WORKING	
AMENDMENTS:	

DRAWN BY:
JB

CHECKED BY:
NW

SCALE:
NTS at A3

NAT. GRID REF:
SJ2463

BASED UPON VARIOUS ORDNANCE SURVEY MAPS WITH THE PERMISSION OF THE CONTROLLER OF HM STATIONARY OFFICE. CROWN COPYRIGHT RESERVED. LICENSE NUMBER LA 100023386L. FLINTSHIRE COUNTY COUNCIL, COUNTY HALL, WILD.



Steve Jones
Chief Officer (Streetscene and Transportation), County Hall, Mold, CH7 6NF
Prif Swyddog (Gwasanaethau Stryd a Thrafnidiaeth), Neuadd y Sir, Yr Wyddgrug, CH7 6NF

STREETSCENE

Dyddiedig

8 Lonawr

2019

**GORCHYMYN CYNGOR SIR Y FFLINT
(LÔN KNOWLE A MOUNTAIN CLOSE BWCLE)
(Parth Terfyn Cyflymder 20 mya) 2019**

GORCHYMYN

fel y nodir oddi mewn

**Stephen O Jones
Prif Swyddog (Strydwedd a Chludiant)
Cyngor Sir y Fflint
Neuadd y Sir
Yr Wyddgrug
Sir y Fflint
CH7 6NF**



**GORCHYMYN CYNGOR SIR Y FFLINT
(LÔN KNOWLE A MOUNTAIN CLOSE BWCLE)
(Parth Terfyn Cyflymder 20 mya) 2019**

Mae Cyngor Sir y Fflint (y cyfeirir ato o hyn ymlaen fel "y Cyngor") wrth ddefnyddio'i rymoedd dan Adrannau 84 Deddf Rheoleiddio Traffig Ffyrdd 1984 (y cyfeirir ati o hyn ymlaen fel "Deddf 1984") a phob grym arall sy'n galluogi ac ar ôl ymgynghori â Phrif Swyddog yr Heddlu yn unol â Rhan III Atodlen 9 Deddf 1984, yn gwneud y Gorchymyn canlynol:

1. Ac eithrio lle nodir yn wahanol, mae unrhyw gyfeiriad yn y Gorchymyn hwn at Erthygl neu Atodlen â rhif yn gyfeiriad at yr Erthygl neu'r Atodlen sy'n dwyn y rhif hwnnw yn y Gorchymyn hwn
2. Ni chaiff unrhyw berson yrru unrhyw gerbyd modur ar gyflymder uwch na 20 milltir yr awr ar y darnau o ffyrdd a nodir yn yr Atodlen i'r Gorchymyn hwn.
3. Bydd Deddf Dehongli 1978 yn berthnasol i ddehongliad y Gorchymyn hwn fel y mae'n berthnasol i ddehongli Deddf Seneddol.
4. Daw'r Gorchymyn hwn i rym ar yr 18 o Lonawr 2019 ac fe'i hadnabyddir fel Gorchymyn Cyngor Sir y Fflint (Lôn Knowle a Mountain Close Bwcle) (Parth Terfyn Cyflymder 20mya) 2019.

ATODLEN

Parth Terfyn Cyflymder 20mya

Lôn Knowle: o bwynt 12 metr i'r de orllewin o'r gyffordd â Oak Tree Close, am bellter o 172 metr mewn cyfeiriad i'r de orllewin.

Mountain Close: o'i chyffordd gyda Lôn Knowle am ei hyd cyfan.

GOSODWYD SÊL GYFFREDIN CYNGOR SIR Y FFLINT

ar hyn ar y 8

diwrnod o Lonawr 2019 ym mhresenoldeb :-

Y CADEIRYDD

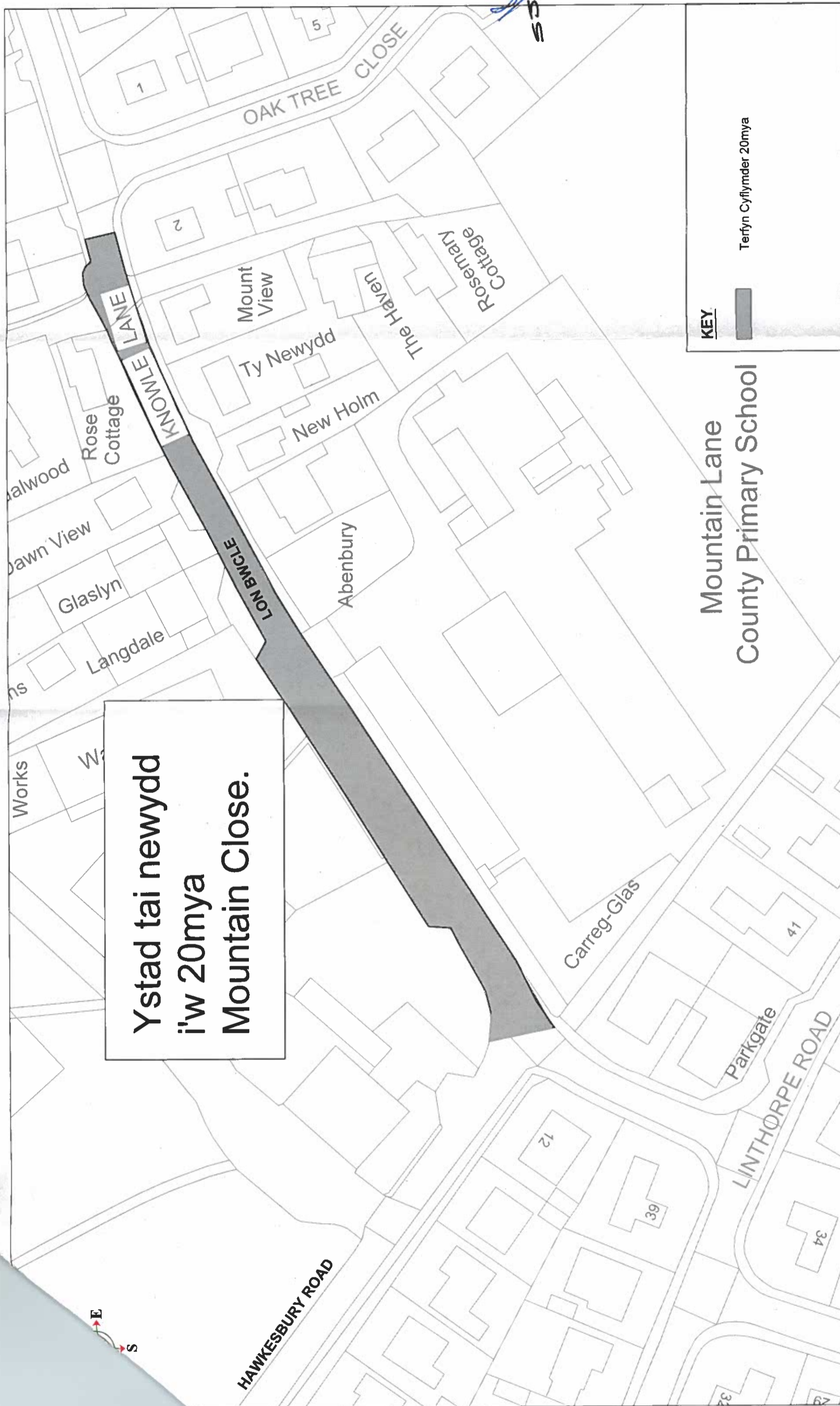
Pammyla
STO

RHEOLWR Y GWASANAETHAU CYFREITHIOL

PRIF SWYDDOG (LLYWODRAETHU)



**Ystad tai newydd
i'w 20mya
Mountain Close.**



KEY

Terfyn Cyflymder 20mya

**Mountain Lane
County Primary School**

CONSTRUCTION	DATE

AMENDMENTS:

DRAWN BY: NGW
CHECKED BY: AS
SCALE: 1: NTS @ A3
NAT. GRID REF: 300000 300000

BASED UPON VARIOUS ORDINANCE SURVEY MAPS WITH THE PERMISSION OF THE CONTROLLER OF HM STATIONARY OFFICE. CROWN COPYRIGHT RESERVED. LICENCE NUMBER LA 100923386L. FLINTSHIRE COUNTY COUNCIL. COUNTY HALL, MOLD.

**Sir y Fflint
Flintshire
COUNTY COUNCIL**

Steve Jones
Chief Officer (Streetscene and Transportation). County Hall, Mold, CH7 6NF
Prif Swyddog (Gwasanethau Stryda Thrafnidiaeth). Neuadd y Sir, Yr Wyddgrug, CH7 6NF

STREETSCENE

Knowle Lane a Mountain Close, Bwcle

Terfyn Cyflymder 20mya
(Sheet 1 of 1)

DRAWING NUMBER **HT/19/KLB 101 C1**

Dyddiedig

12 Chwefror

2019

**CYNGOR SIR Y FFLINT
(BROUGHTON HALL ROAD, CHURCH ROAD, Ffordd Cledwen a Llys
CADNANT, BRYCHDYN)
(Parth Terfyn Cyflymder 20 mya) Gorchymyn 2019**

GORCHYMYN

fel y nodir oddi mewn

**Stephen O Jones
Prif Swyddog (Strydwedd a Chludiant)
Cyngor Sir y Fflint
Neuadd y Sir
Yr Wyddgrug
Sir y Fflint
CH7 6NF**

CYNGOR SIR Y FFLINT
(BROUGHTON HALL ROAD, CHURCH ROAD, FFORDD CLEDWEN A LLYS
CADNANT, BRYCHDYN)
(Parth Terfyn Cyflymder 20 mya) Gorchymyn 2019

Mae Cyngor Sir y Fflint (y cyfeirir ato o hyn ymlaen fel "y Cyngor") wrth ddefnyddio'i rymoedd dan Adrannau 84 Deddf Rheoleiddio Traffig Ffyrdd 1984 (y cyfeirir ati o hyn ymlaen fel "Deddf 1984") a phob grym arall sy'n galluogi ac ar ôl ymgynghori â Phrif Swyddog yr Heddlu yn unol â Rhan III Atodlen 9 Deddf 1984, yn gwneud y Gorchymyn canlynol:

1. Ac eithrio lle nodir yn wahanol, mae unrhyw gyfeiriad yn y Gorchymyn hwn at Erthygl neu Atodlen â rhif yn gyfeiriad at yr Erthygl neu'r Atodlen sy'n dwyn y rhif hwnnw yn y Gorchymyn hwn
2. Ni chaiff unrhyw berson yrru unrhyw gerbyd modur ar gyflymder uwch na 20 milltir yr awr ar y darnau o ffyrdd a nodir yn yr Atodlen i'r Gorchymyn hwn.
3. Bydd Deddf Dehongli 1978 yn berthnasol i ddehongliad y Gorchymyn hwn fel y mae'n berthnasol i ddehongli Deddf Seneddol.
4. Daw'r Gorchymyn hwn i rym ar yr 8 o Mawrth 2019 ac fe'i hadnabyddir fel Gorchymyn Cyngor Sir y Fflint (Broughton Hall Road, Church Road, Ffordd Cledwen a Llys Cadnant, Brychdyn) (Parth Terfyn Cyflymder 20mya) 2019.

ATODLEN
Parth Terfyn Cyflymder 20mya

Broughton Hall Road: o'i gyffordd â'r A5104 Prif Ffordd am ei hyd cyfan.


Church Road: o'i gyffordd â'r A5104 Chester Road am ei hyd cyfan.

Ffordd Cledwen: o'i gyffordd Broughton Hall Road am ei hyd cyfan.

Llys Cadnant: o'i gyffordd Ffordd Cledwen am ei hyd cyfan.

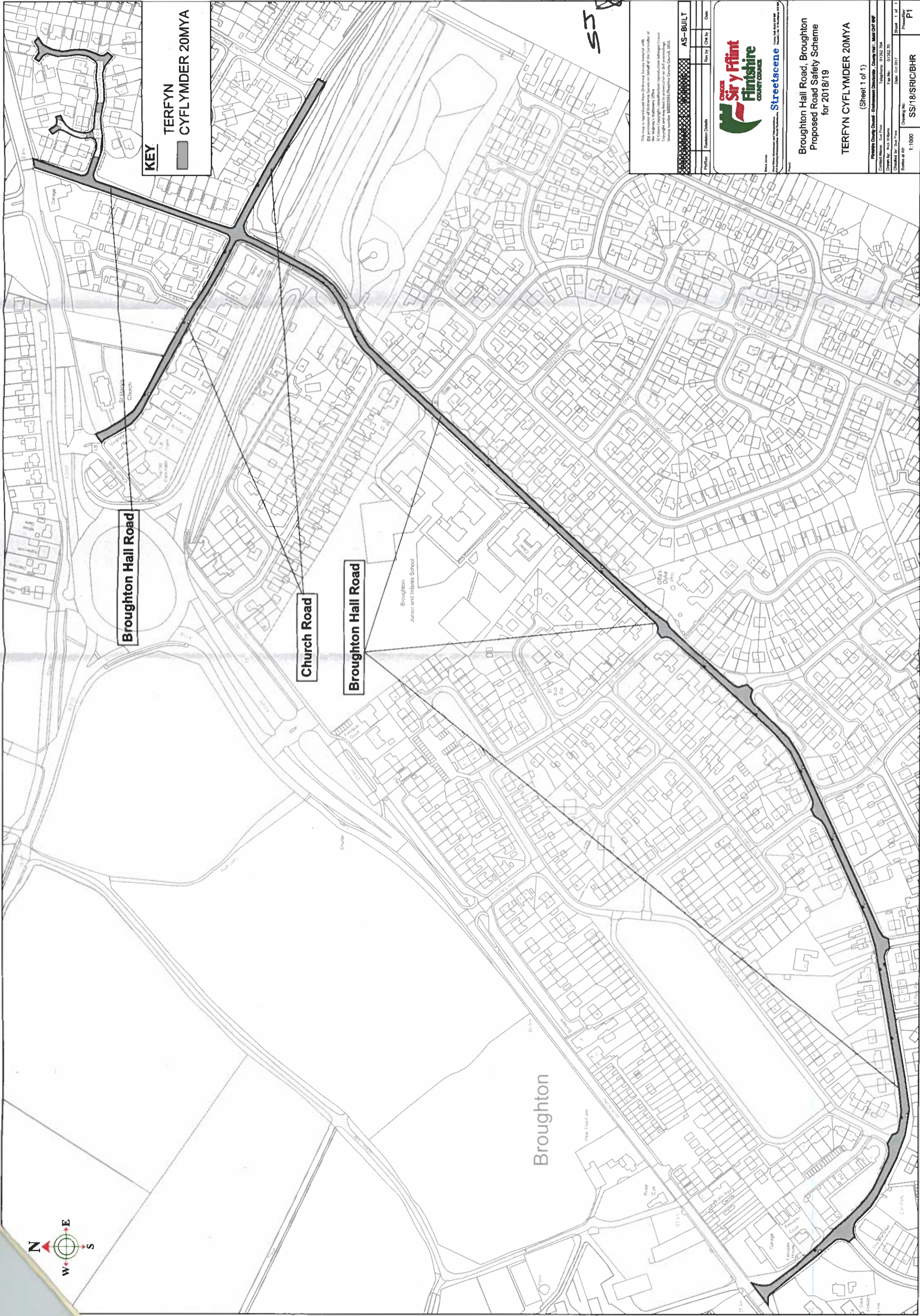
GOSODWYD SÊL GYFFREDIN CYNGOR SIR Y FFLINT)
ar hyn ar y 12)
diwrnod o Chwefror 2019 ym mhresenoldeb :-)

Y CADEIRYDD



RHEOLWR Y GWASANAETHAU CYFREITHIOL
PRIF SWYDDOG (LLYWODRAETHU)





KEY
TERFYN
CYFLYMDER 20MYA

Broughton Hall Road

Church Road

Broughton Hall Road

Broughton

This map is reproduced from Ordnance Survey maps of the United Kingdom. All rights reserved. Ordnance Survey is a registered trademark of Ordnance Survey Limited. Copyright © 2018 Ordnance Survey. All rights reserved. Ordnance Survey is a registered trademark of Ordnance Survey Limited. Ordnance Survey is a registered trademark of Ordnance Survey Limited.

AS-BUILT	
Author	
Designer	
Checker	
Date	



Broughton Hall Road, Broughton
Proposed Road Safety Scheme
for 2018/19
TERFYN CYFLYMDER 20MYA
(Sheet 1 of 1)
Flintshire County Council, Environment Directorate, County Hall, Mold, CH7 8NF
Contract Name: See Price Telephone: 01243 204
Drawn By: Nick Wilson File No: 2018/19
Checked By: See Price Date: Oct 2017 Sheet: 1 of 1
Scale of Map: 1:1000 Drawing No: SS/18/SR/C/BHR
Project No: P1

Dyddiedig

19 IONAWR

2022

**Gorchymyn CYNGOR SIR Y FFLINT
(AMRYW O FFYRDD YM BWCLE, MYNYDD ISA, DRURY, NEW BRIGHTON, BURNTWOOD,
BRYN Y BAAL A ALLTAMI, SIR Y FFLINT) 2022
(Terfyn Cyflymder 20 mya)**

GORCHYMYN

fel y nodir oddi mewn

**Katie Wilby
Prif Swyddog (Gwasanaethau Stryd a Chludiant),
Cyngor Sir y Fflint
Neuadd y Sir
Yr Wyddgrug
Sir y Fflint
CH7 6NF**

**Gorchymyn CYNGOR SIR Y FFLINT
(AMRYW O FFYRDD YM BWCLE, MYNYDD ISA, DRURY, NEW BRIGHTON, BURNTWOOD,
BRYN Y BAAL A ALLTAMI, SIR Y FFLINT) 2022
(Terfyn Cyflymder 20 mya)**

Mae Cyngor Sir y Fflint (y cyfeirir ato o hyn ymlaen fel "y Cyngor") wrth ddefnyddio'i bwerau dan Adran 84 Deddf Rheoleiddio Traffig Ffyrdd 1984 (y cyfeirir ati o hyn ymlaen fel "Deddf 1984") a phob pŵer arall sy'n galluogi ac ar ôl ymgynghori â Phrif Swyddog yr Heddlu, yn unol â Rhan III Atodlen 9 Deddf 1984, yn gwneud y Gorchymyn canlynol:

1. Yn y Gorchymyn hwn, ac eithrio lle nodir yn wahanol, mae unrhyw gyfeiriad yn y Gorchymyn hwn at Erthygl neu Atodlen â rhif yn gyfeiriad at yr Erthygl neu'r Atodlen sy'n dwyn y rhif hwnnw yn y Gorchymyn hwn.
2. Ni chaiff unrhyw unigolyn yrru unrhyw gerbyd modur ar gyflymder uwch nag 20 milltir yr awr ar y darnau o ffyrdd a nodir yn yr Atodlenni i'r Gorchymyn hwn ac ar Fap Atodlen J11, J12, J13, K11, K12, K13, L11, L12 a L13.
3. Bydd Deddf Dehongli 1978 yn berthnasol ar gyfer dehongli'r Gorchymyn hwn gan ei fod yn berthnasol ar gyfer dehongli Deddf Seneddol.
4. Fe fydd y Gorchymyn hwn yn dod yn weithredol ar 28 Chwefror 2022 ac fe ellir cyfeirio ato fel Gorchymyn (FFYRDD AMRYWIOL YM BWCLE, MYNYDD ISA, DRURY, NEW BRIGHTON, BURNTWOOD, BRYN Y BAAL AC ALLTAMI) (Terfyn Cyflymder 20 milltir yr awr) Cyngor Sir y Fflint 2022.

**ATODLEN 1
Terfyn Cyflymder 20mya
Bwcle**

ABERLLANERCH DRIVE:-	Am ei hyd cyfan
FFORDD FYNEDIAD ODDI AR PADESWOOD ROAD NORTH:-	Am ei hyd cyfan
FFORDD FYNEDIAD I GANOLFAN FEDDYGOL BWCLE:-	Am ei hyd cyfan
FFORDD FYNEDIAD I YSGOL UWCHRADD ELFED:-	Am ei hyd cyfan
ACORN CLOSE:-	Am ei hyd cyfan
AINSDALE CLOSE:-	Am ei hyd cyfan
ALEXANDRA COURT:-	Am ei hyd cyfan
ALYN ROAD:-	Am ei hyd cyfan
FFORDD ARGOED:-	Am ei hyd cyfan
ASH DRIVE:-	Am ei hyd cyfan
AVONDALE ROAD:-	Am ei hyd cyfan
BANK ROW:-	Am ei hyd cyfan
BEAUMARIS CLOSE:-	Am ei hyd cyfan
BECKETTS LANE:-	Am ei hyd cyfan
BEECHTREE ROAD:-	Am ei hyd cyfan

BELMONT CRESCENT:-	Am ei hyd cyfan
BELMONT WAY:-	Am ei hyd cyfan
BELMONT ROAD:-	Am ei hyd cyfan
BENTLEY AVENUE:-	Am ei hyd cyfan
BERWYN CLOSE:-	Am ei hyd cyfan
BILBERRY GROVE:-	Am ei hyd cyfan
BIRCH CLOSE:-	Am ei hyd cyfan
BIRKDALE AVENUE:-	Am ei hyd cyfan
BISTRE AVENUE:-	Am ei hyd cyfan
BISTRE CLOSE:-	Am ei hyd cyfan
BOD OFFA DRIVE:-	Am ei hyd cyfan
BOUNDARY ROW:-	Am ei hyd cyfan
BRAMBLE CLOSE:-	Am ei hyd cyfan
BRIAR DRIVE:-	Am ei hyd cyfan
BRICKBARN CLOSE:-	Am ei hyd cyfan
BRICKFIELDS:-	Am ei hyd cyfan
BRINDLE CLOSE:-	Am ei hyd cyfan
BROOKHILL CLOSE:-	Am ei hyd cyfan
BROOKHILL WAY:-	Am ei hyd cyfan
BRYN AWELON:-	Am ei hyd cyfan
BRYN MAWR:-	Am ei hyd cyfan
B5127 FFORDD LERPWL:	O'i chyffordd gyda'r A549, at bwynt 42 metr i'r de-orllewin o gyffordd Alltami Road
B5127 MILL LANE:-	Am ei hyd cyfan
BRYNWOOD DRIVE:-	Am ei hyd cyfan
BUTTERLEY DRIVE:-	Am ei hyd cyfan
C105:-	Am ei hyd cyfan
C110:-	Am ei hyd cyfan
C195:-	Am ei hyd cyfan
CAERPHILLY ROAD:-	Am ei hyd cyfan
CATERALL AVENUE:-	Am ei hyd cyfan
CEDAR CLOSE:-	Am ei hyd cyfan
CHESHIRE LANE:-	Am ei hyd cyfan
CHURCH CLOSE:-	Am ei hyd cyfan
FFORDD WASANAETH CHURCH ROAD O EIDDO 15 I 45:-	Am ei hyd cyfan
FFORDD WASANAETH CHURCH ROAD O EIDDO 92 I 110:-	Am ei hyd cyfan
CHURCH VIEW:-	Am ei hyd cyfan
CLAYTON ROAD:-	Am ei hyd cyfan
CLOS Y CAPEL:-	Am ei hyd cyfan
CLWYD GROVE:-	Am ei hyd cyfan
COLLIERS WAY:-	Am ei hyd cyfan
CONNISTON DRIVE:-	Am ei hyd cyfan
CONWAY AVENUE:-	Am ei hyd cyfan
COPPAFIELD CLOSE:-	Am ei hyd cyfan
COTTAGE GARDENS:-	Am ei hyd cyfan
CRICCIETH CLOSE:-	Am ei hyd cyfan
CROMWELL AVENUE:-	Am ei hyd cyfan
CWRT BRENIG:-	Am ei hyd cyfan

DAISY HILL ROAD:-

Am ei hyd cyfan

DALESIDE:-

Am ei hyd cyfan

DAWN CLOSE:-

Am ei hyd cyfan

DEGANWY CLOSE:-

Am ei hyd cyfan

DELAMERE AVENUE:-

Am ei hyd cyfan

DENBIGH CLOSE:-

Am ei hyd cyfan

DERW NEWYDD:-

Am ei hyd cyfan

DUFFRYN CLOSE:-

Am ei hyd cyfan

DUKES FIELD DRIVE:-

Am ei hyd cyfan

DUKESFIELD CLOSE:-

Am ei hyd cyfan

EGLWYS CLOSE:-

Am ei hyd cyfan

ELFED DRIVE:-

Am ei hyd cyfan

ELM GROVE:-

Am ei hyd cyfan

ETNA COURT:-

Am ei hyd cyfan

ETNA ROAD:-

Am ei hyd cyfan

EWLOE HEATH:-

Am ei hyd cyfan

EWLOE PLACE:-

O'r gyffordd â Liverpool Road, hyd at bwynt 19 metr i'r gogledd-orllewin o Ewlo Heath

FARM CLOSE:-

Am ei hyd cyfan

FARM ROAD:-

Am ei hyd cyfan

FFORDD DOL GWYN:-

Am ei hyd cyfan

FFORDD Y BRENIN:-

Am ei hyd cyfan

FIELD FARM LANE:-

Am ei hyd cyfan

FIELD FARM ROAD:-

Am ei hyd cyfan

FOREST WALK:-

Am ei hyd cyfan

FOREST CLOSE:-

Am ei hyd cyfan

FRASER DRIVE:-

Am ei hyd cyfan

GRANGE MOUNT COURT:-

Am ei hyd cyfan

GRASMERE CRESCENT:-

Am ei hyd cyfan

GROSVENOR DRIVE:-

Am ei hyd cyfan

GWEL Y MYNYDD:-

Am ei hyd cyfan

HANCOCKS LANE:-

Am ei hyd cyfan

HANMER CLOSE:-

Am ei hyd cyfan

HANSON DRIVE:-

Am ei hyd cyfan

HARLECH CLOSE:-

Am ei hyd cyfan

HAWKESBURY ROAD:-

Am ei hyd cyfan

HAWTHORNE AVENUE:-

Am ei hyd cyfan

HEATHLAND CLOSE:-

Am ei hyd cyfan

HERITAGE DRIVE:-

Am ei hyd cyfan

HEWITTS LANE:-

Am ei hyd cyfan

HIBBERTS COURTYARD:-

Am ei hyd cyfan

HIGHER COMMON CLOSE:-

Am ei hyd cyfan

HIGHER COMMON ROAD:-

Am ei hyd cyfan

HIGHER COMMON WAY:-

Am ei hyd cyfan

HIGHFIELD DRIVE:-

Am ei hyd cyfan

HILLARY GROVE:-

Am ei hyd cyfan

HILLSIDE CRESCENT:-

Am ei hyd cyfan

HILLSVIEW ROAD:-

Am ei hyd cyfan

HOLLY CLOSE:-	Am ei hyd cyfan
HOLMLEIGH CLOSE:-	Am ei hyd cyfan
HOPE VIEW COURT:-	Am ei hyd cyfan
HORNBEAM AVENUE:-	Am ei hyd cyfan
JACOBAN WAY:-	Am ei hyd cyfan
JUBILEE COURT:-	Am ei hyd cyfan
KILN CLOSE:-	Am ei hyd cyfan
KNOWLE HILL CLOSE:-	Am ei hyd cyfan
KNOWLE LANE:-	Am ei hyd cyfan
LAKESIDE CLOSE:-	Am ei hyd cyfan
LAMBS LANE:-	Am ei hyd cyfan
LAMBS POTTERY COURT:-	Am ei hyd cyfan
LANGDALE AVENUE:-	Am ei hyd cyfan
LANGFORD CRESCENT:-	Am ei hyd cyfan
LAUREL DRIVE:-	Am ei hyd cyfan
LEA DRIVE:-	Am ei hyd cyfan
LEESWOOD ROAD:-	Am ei hyd cyfan
LEXHAM GREEN CLOSE:-	Am ei hyd cyfan
LINDERICK AVENUE:-	Am ei hyd cyfan
FFORDD GYSWLLT RHWNG 143 A 145 BRYN AWELON:-	Am ei hyd cyfan
FFORDD GYSWLLT O BRYN AWELON I BEN Y MAES:-	Am ei hyd cyfan
LINTHORPE CLOSE:-	Am ei hyd cyfan
LINTHORPE GARDENS:-	Am ei hyd cyfan
LINTHORPE ROAD:-;	Am ei hyd cyfan
LLWYN LLUS:-	Am ei hyd cyfan
LLYS BERLLAN:-	Am ei hyd cyfan
LLYS HAMPSON:-	Am ei hyd cyfan
LLYS MAI:-	Am ei hyd cyfan
LLYS TŶ COED	Am ei hyd cyfan
LYME GROVE:-	Am ei hyd cyfan
MAELOR CLOSE:-	Am ei hyd cyfan
MANOR DRIVE:-	Am ei hyd cyfan
MAPLE GROVE:-	Am ei hyd cyfan
MARBURY AVENUE:-	Am ei hyd cyfan
MAXWELL CLOSE:-	Am ei hyd cyfan
MAYFIELD DRIVE:-	Am ei hyd cyfan
MEGS LANE:	Am ei hyd cyfan
MELBOURNE ROAD:-	Am ei hyd cyfan
MIDDLE COMMON LANE:	Am ei hyd cyfan
MILLSTONE COURT:-	Am ei hyd cyfan
MINERS WAY:-	Am ei hyd cyfan
MOEL VIEW ROAD:-	Am ei hyd cyfan
FFORDD YR WYDDGRUG:-	Am ei hyd cyfan
FFORDD WASANAETH FFORDD YR WYDDGRUG	
ODDI AR BOD OFFA DRIVE:-	Am ei hyd cyfan
MONZA CLOSE:-	Am ei hyd cyfan
MOOREFIELDS:-	Am ei hyd cyfan
MOUNTAIN CLOSE:-	Am ei hyd cyfan

SELSDON CLOSE:-	Am ei hyd cyfan
SILVERSTONE DRIVE:-	Am ei hyd cyfan
SOUTH FIELDS CLOSE:-	Am ei hyd cyfan
SOUTH VIEW:-	Am ei hyd cyfan
SOUTHSIDE:-	Am ei hyd cyfan
SPON GREEN:-	Am ei hyd cyfan
SPRINGFIELD DRIVE:-	Am ei hyd cyfan
ST ANDREWS DRIVE:-	Am ei hyd cyfan
ST DAVIDS CLOSE:-	Am ei hyd cyfan
ST JOHNS CLOSE:-	Am ei hyd cyfan
ST MELLORS ROAD:-	Am ei hyd cyfan
STANLEY ESTATE:-	Am ei hyd cyfan
STANLEY ROAD:-	Am ei hyd cyfan
SUNNINGDALE:-	Am ei hyd cyfan
SWAIN AVENUE:-	Am ei hyd cyfan
TABERNACLE STREET:-	Am ei hyd cyfan
TAN Y BRYN-	Am ei hyd cyfan
TERRACOTTA WAY:-	Am ei hyd cyfan
TERRIG CRESCENT:-	Am ei hyd cyfan
THE BRACKENS:-	Am ei hyd cyfan
THE HOLLIES:-	Am ei hyd cyfan
THE OLD HALL:-	Am ei hyd cyfan
THE PRECINCT WAY:-	Am ei hyd cyfan
THE SIDINGS:-	Am ei hyd cyfan
TILERS CLOSE:-	Am ei hyd cyfan
TRAM LANE:-	Am ei hyd cyfan
TRAM ROAD:-	Am ei hyd cyfan
TRYFAN COURT:-	Am ei hyd cyfan
ULLSWATER ROAD:-	Am ei hyd cyfan
MYNEDIAD HEB EI FABWYSIADU ODDI AR KNOWLE LANE:-	Am ei hyd cyfan
MYNEDIAD HEB EI FABWYSIADU I ROSE MOUNT:-	Am ei hyd cyfan
MYNEDIAD HEB EI FABWYSIADU I SOMMERFIELD:-	Am ei hyd cyfan
VICTORIA AVENUE:-	Am ei hyd cyfan
VICTORIA COURT:-	Am ei hyd cyfan
VICTORIA ROAD:-	Am ei hyd cyfan
WATTS COURT:-	Am ei hyd cyfan
WELL STREET:-	Am ei hyd cyfan
WENTWORTH CLOSE:-	Am ei hyd cyfan
WEST COURT:-	Am ei hyd cyfan
WEST VIEW:-	Am ei hyd cyfan
WESTBOURNE CRESCENT:-	Am ei hyd cyfan
WESTBROOK DRIVE:-	Am ei hyd cyfan
WESTBURY DRIVE:-	Am ei hyd cyfan
WHEATLEY COURT:-	Am ei hyd cyfan
WILKINSON COURT:-	Am ei hyd cyfan
WILLOW CLOSE:-	Am ei hyd cyfan
WILLOW GROVE:-	Am ei hyd cyfan
WINDMILL CLOSE:-	Am ei hyd cyfan

WINDMILL ROAD:-

Am ei hyd cyfan

ATODLEN 2
Cyfyngiad Cyflymder 20MYA
Mynydd Isa

ASH GROVE: -

Am ei hyd cyfan

ALYNDALE AVENUE: -

Am ei hyd cyfan

BEECH GROVE:

Am ei hyd cyfan

BRYN ROAD: -

Am ei hyd cyfan

BRYN CLWYD: -

Am ei hyd cyfan

BRYN OFFA: -

Am ei hyd cyfan

BRYAN GROVE: -

Am ei hyd cyfan

BRYN DERWEN: -

Am ei hyd cyfan

BRON YR EGLWYS: -

Am ei hyd cyfan

BRYN Y BAAL ROAD:-

O Chambers Lane, at bwynt 53 metr o'i chyffordd gydag Yr Ydian i gyfeiriad y gogledd orllewin.

BOD OFFA LANE: -

Am ei hyd cyfan

C114: -

Am ei hyd cyfan

CARTON ROAD: -

Am ei hyd cyfan

CHAMBERS LANE:-

O bwynt 39 metr i'r de o Mercia Drive, i Bryn y Baal Road.

COLLIERS LANE: -

Am ei hyd cyfan

CLWYD AVENUE: -

Am ei hyd cyfan

CRUD Y GWYNT: -

Am ei hyd cyfan

CWM CLOSE: -

Am ei hyd cyfan

EAST CLOSE: -

Am ei hyd cyfan

ELM WALK: -

Am ei hyd cyfan

ELLESMERE ROAD: -

Am ei hyd cyfan

ENGLEFIELD CRESCENT: -

Am ei hyd cyfan

ERW FACH: -

Am ei hyd cyfan

ERW GOED: -

Am ei hyd cyfan

FFORDD BRIGOG:-

Am ei hyd cyfan

FFORDD FER:-

Am ei hyd cyfan

FFORDD OFFA: -

Am ei hyd cyfan

FFORDD WASANAETH FFORDD

YR WYDDGRUG ODDI AR WYLFA AVENUE: -

Am ei hyd cyfan

FFORDD WASANAETH FFORDD

YR WYDDGRUG ODDI AR ALYNDALE AVENUE:-

Am ei hyd cyfan

FFORDD WASANAETH FFORDD

YR WYDDGRUG ODDI AR MERCIA DRIVE: -

Am ei hyd cyfan

FFORDD FYNEDIAD I ARGOED HALL A THE

BRAMBLES ODDI AR

FFORDD FER FFORDD WASANAETH FFORDD YR WYDDGRUG

ODDI AR PARK AVENUE: -

Am ei hyd cyfan

GARDD EIRLYS: -

Am ei hyd cyfan

GRAYS ROAD:-

Am ei hyd cyfan

HIGHFIELD AVENUE:-

Am ei hyd cyfan

LLYS ARGOED: -	Am ei hyd cyfan
LLYS DEDWYDD: -	Am ei hyd cyfan
LLYS FAMMAU: -	Am ei hyd cyfan
LLYS WYLFA: -	Am ei hyd cyfan
MERCIA DRIVE: -	Am ei hyd cyfan
MOEL VIEW ROAD: -	Am ei hyd cyfan
MOEL GANOL: -	Am ei hyd cyfan
MOEL GRON: -	Am ei hyd cyfan
MOUNT CLOSE: -	Am ei hyd cyfan
MOUNTAIN VIEW AVENUE: -	Am ei hyd cyfan
LLWYN DERW: -	Am ei hyd cyfan
MYNEDIAD I'R YSGOL FABANOD ODDI AR	
WATS DYKE AVENUE: -	Am ei hyd cyfan
OVERDALE AVENUE: -	Am ei hyd cyfan
PEN Y LÔN: -	Am ei hyd cyfan
PEN Y MAES: -	Am ei hyd cyfan
PINE GROVE: -	Am ei hyd cyfan
PREN AVENUE: -	Am ei hyd cyfan
ROSE LANE: -	Am ei hyd cyfan
THE CEDARS: -	Am ei hyd cyfan
TREM AFON: -	Am ei hyd cyfan
TIR WAT: -	Am ei hyd cyfan
WYLFA AVENUE: -	Am ei hyd cyfan
WATS DYKE AVENUE: -	Am ei hyd cyfan
WEST VIEW DRIVE: -	Am ei hyd cyfan
VALE DRIVE: -	Am ei hyd cyfan
UWCH Y NANT: -	Am ei hyd cyfan

ATODLEN 3
Terfyn Cyflymder 20MYA
New Brighton

ARGOED VIEW: -	Am ei hyd cyfan
ARGOED AVENUE: -	Am ei hyd cyfan
CLWYD CRESCENT: -	Am ei hyd cyfan
EAST VIEW: -	Am ei hyd cyfan
GOSMORE ROAD: -	Am ei hyd cyfan
HAZEL GROVE: -	Am ei hyd cyfan
LINDUM CLOSE: -	Am ei hyd cyfan
MOEL FAMMAU ROAD: -	Am ei hyd cyfan
MOOR CROFT: -	Am ei hyd cyfan
OAKFIELDS: -	Am ei hyd cyfan

ATODLEN 4
Terfyn Cyflymder 20MYA
Alltami

FFORDD BRANNAN:-	Am ei hyd cyfan
FFORDD ROWLANDS:-	Am ei hyd cyfan
CWRT RIGBY:-	Am ei hyd cyfan
CWRT NUTTALL:-	Am ei hyd cyfan
LÔN PRITCHARD:-	Am ei hyd cyfan
DAVISS COTTAGES MYNEDIAD HEB EI FABWYSIADU:-	Am ei hyd cyfan
BRYN ROAD:-	Am ei hyd cyfan
FIELD FARM LANE:-	Am ei hyd cyfan
POPLARS CLOSE:-	Am ei hyd cyfan
ALDER CLOSE: -	Am ei hyd cyfan
C105:-	Am ei hyd cyfan

ATODLEN 5
Terfyn Cyflymder 20MYA
Burntwood

FFORDD BREIFAT DINGHOUSE:-	Am ei hyd cyfan
DINGHOUSE WOOD:-	Am ei hyd cyfan
DAULWYN ROAD:-	Am ei hyd cyfan
PEN Y COED ROAD:-	Am ei hyd cyfan
WOODCROFT:-	Am ei hyd cyfan
C136:-	Am ei hyd cyfan
WOODSIDE CLOSE:-	Am ei hyd cyfan

ATODLEN 6
Terfyn Cyflymder 20MYA
Drury

FFORDD FYNEDIAD I EIDDO 112 I	
126 DRURY LANE: -	Am ei hyd cyfan
BANK LANE: -	Am ei hyd cyfan
BEECH ROAD: -	Am ei hyd cyfan
BURNTWOOD COURT: -	Am ei hyd cyfan
BYNGALO FFORDD FYNEDIAD ODDI AR	
CLYDESDALE ROAD: -	Am ei hyd cyfan
FAIRFIELD ROAD: -	Am ei hyd cyfan
GLYNNE ARMS CLOSE: -	Am ei hyd cyfan
HAWARDEN DRIVE: -	Am ei hyd cyfan
LAKE COURT: -	Am ei hyd cyfan

MORNINGTON CRESCENT: -	Am ei hyd cyfan
MEADOW AVENUE: -	Am ei hyd cyfan
MOUNT PLEASANT ROAD: -	Am ei hyd cyfan
NEWTON DRIVE: -	Am ei hyd cyfan
OAKWOOD GROVE: -	Am ei hyd cyfan
PINEWOOD ROAD: -	Am ei hyd cyfan
PARK VIEW: -	Am ei hyd cyfan
ROSEWOOD GROVE: -	Am ei hyd cyfan
SILVERDALE AVENUE: -	Am ei hyd cyfan
THE BRAMBLES: -	Am ei hyd cyfan
WAVERLEY DRIVE: -	Am ei hyd cyfan



ATODLEN 7
Terfyn Cyflymder 20MYA
Bryn y Baal

ALWEN AVENUE: -	Am ei hyd cyfan
ARAN CLOSE: -	Am ei hyd cyfan
BERWYN CLOSE: -	Am ei hyd cyfan
BRYN ROAD: -	Am ei hyd cyfan
BRYN Y BAAL ROAD: -	Am ei hyd cyfan
C114: -	Am ei hyd cyfan
CANOL Y BRYN: -	Am ei hyd cyfan
CHERRY DRIVE: -	Am ei hyd cyfan
CLEDWEN DRIVE: -	Am ei hyd cyfan
CLOS BRYN LLYN: -	Am ei hyd cyfan
CWRT LŌN FAMAU: -	Am ei hyd cyfan
DAFYDD CLOSE: -	Am ei hyd cyfan
DOLEN FYNEDIAD BRYN DERW FARM: -	Am ei hyd cyfan
DWYFOR AVENUE: -	Am ei hyd cyfan
ELWY CLOSE: -	Am ei hyd cyfan
FFORDD BRENIG: -	Am ei hyd cyfan
FFORDD BRYN GWYNANT: -	Am ei hyd cyfan
FFORDD OGWEN: -	Am ei hyd cyfan
FFORDD WASANAETH BRYN ROAD ODDI AR LLEWELYN DRIVE:-	Am ei hyd cyfan
HEOL FAMMAU: -	Am ei hyd cyfan
HILL VIEW	Am ei hyd cyfan
ISSA FARM COURTYARD	Am ei hyd cyfan
LLWYNON CLOSE: -	Am ei hyd cyfan
LLEWELYN DRIVE: -	Am ei hyd cyfan
LLYS Y GRAIG: -	Am ei hyd cyfan
LLYS GWYNANT: -	Am ei hyd cyfan
LLYS PENGARTH: -	Am ei hyd cyfan
MYNEDIAD I YSGOL UWCHRADD ARGOED ODDI	
AR SNOWDEN AVENUE: -	Am ei hyd cyfan
PARC ISSA: -	Am ei hyd cyfan


PARK AVENUE: -
PEN Y GARREG CLOSE: -
ROCKCLIFFE: -
SNOWDON AVENUE: -
YR YDLAN: -

Am ei hyd cyfan
Am ei hyd cyfan
Am ei hyd cyfan
Am ei hyd cyfan
Am ei hyd cyfan

GOSODWYD SÊL GYFFREDIN
CYNGOR SIR Y FFLINT
ar y 19 diwrnod o
Ionawr 2022 ym mhresenoldeb :-

)
)
)
)

Y CADEIRYDD



RHEOLWR Y GWASANAETHAU CYFREITHIOL

PRIF SWYDDOG (LLYWODRAETHU)



GORCHYMYN CYNGOR SIR Y FFLINT

**FFYRDD AMRYWIOL YM MWCLE, MYNYDD ISA, NEW BRIGHTON,
ALLTAMI, DRURY, BRYN BAAL A BURNTWOOD**

**(FFYRDD AMRYWIOL) (20MYA, 30MYA, 40MYA, 50MYA A'R
TERFYNAU CYFLYMDER CENEDLAETHOL. FFYRDD CYFYNGEDIG
A FFYRDD HEB GYFYNGIAD) (GWELLIANT 1) CYNGOR SIR Y
FFLINT 2022**

Katie Wilby

Prif Swyddog (Gwasanaethau Stryd a Chludiant),

Cyngor Sir y Fflint

Neuadd y Sir

Yr Wyddgrug

Sir y Fflint

CH7 6NF

GORCHYMYN CYNGOR SIR Y FFLINT
FFYRDD AMRYWIOL YM MWCLE, MYNYDD ISA, NEW BRIGHTON, ALLTAMI, DRURY,
BRYN BAAL A BURNTWOOD

(FFYRDD AMRYWIOL) (20MYA, 30MYA, 40MYA, 50MYA A'R TERFYNAU CYFLYMDER
CENEDLAETHOL. FFYRDD CYFYNGEDIG A FFYRDD HEB GYFYNGIAD) (GWELLIANT 1)
CYNGOR SIR Y FFLINT 2022

Mae Cyngor Sir y Fflint (y cyfeirir ato o hyn ymlaen fel "y Cyngor") wrth ddefnyddio'i rymoedd dan Adran 84 a Rhan IV Atodlen 9 Deddf Rheoleiddio Traffig Ffyrdd 1984 (y cyfeirir ati o hyn ymlaen fel "Deddf 1984") a phob grym arall sy'n galluogi ac ar ôl ymgynghori â Phrif Swyddog yr Heddlu yn unol â Rhan III Atodlen 9 Deddf 1984, yn gwneud y Gorchymyn canlynol:

ADRAN 1 – RHAGARWEINIOL

Enwi a chychwyn

1. Fe ddaw'r Gorchymyn hwn i rym ar 28 Chwefror 2022 a gellir cyfeirio ato fel GORCHYMYN FFYRDD AMRYWIOL YM MWCLE, MYNYDD ISA, NEW BRIGHTON, ALLTAMI, DRURY, BRYN BAAL A BURNTWOOD. (FFYRDD AMRYWIOL) (20MYA, 30MYA, 40MYA, 50MYA A'R TERFYNAU CYFLYMDER CENEDLAETHOL. FFYRDD CYFYNGEDIG A DILEU CYFYNGIAD) (DIWYGIAD RHIF 01) CYNGOR SIR Y FFLINT 2022.

Darpariaethau Cyffredinol

2. Bydd Deddf Dehongli 1978 yn berthnasol ar gyfer dehongli'r Gorchymyn hwn gan ei fod yn berthnasol ar gyfer dehongli Deddf Seneddol.
3. Ac eithrio lle nodir yn wahanol, mae unrhyw gyfeiriad yn y Gorchymyn hwn at Erthygl neu Atodlen â rhif yn gyfeiriad at yr Erthygl neu'r Atodlen sy'n dwyn y rhif hwnnw yn y Gorchymyn hwn.
4. Ni chaiff unrhyw berson yrru unrhyw gerbyd modur ar gyflymder uwch nag 20 milltir yr awr ar y darnau o ffyrdd a nodir yn yr Atodlenni i'r Gorchymyn hwn.

5. Mewn grym o'r dyddiad a nodir yn Erthygl 1 uchod, bydd Atodlenni Map J11, J12, J13, K10, K11, K12, K13, L11, L12, L13, L14 ac M12, Rhif Taflen Ddiwygiedig: 2 sydd wedi'u cynnwys yn y Gorchymyn hwn, yn disodli Atodlen Map J11, J12, J13, K10, K11, K12, K13, L11, L12, L13, L14 ac M12, Rhif Taflen Ddiwygiedig 1, yng Ngorchymyn (Ffyrdd Amrywiol) (20mya, 30mya, 40mya, 50mya a'r terfynau cyflymder cenedlaethol. Ffyrdd Cyfyngedig a Dileu Cyfyngiad) Cyngor Sir y Fflint 2021, mewn perthynas â'r ffyrdd a nodir yn yr Atodlenni i'r Gorchymyn hwn.

ATODLEN 1
20 MYA
BWCLE

Enw'r Ffordd	Atodlen Map	Taflen i'w diwygio
B5127 Liverpool Road	K12	2 (sy'n dirymu Taflen Ddiwygiedig 1 o Orchymyn 2021)
	L12	2 (sy'n dirymu Taflen Ddiwygiedig 1 o Orchymyn 2021)
	L13	2 (sy'n dirymu Taflen Ddiwygiedig 1 o Orchymyn 2021)
	L14	2 (sy'n dirymu Taflen Ddiwygiedig 1 o Orchymyn 2021)
B5128 Church Road	L11	2 (sy'n dirymu Taflen Ddiwygiedig 1 o Orchymyn 2021)
	L12	2 (sy'n dirymu Taflen Ddiwygiedig 1 o Orchymyn 2021)
Ewloe Place (The Willow)	K13	2 (sy'n dirymu Taflen Ddiwygiedig 1 o Orchymyn 2021)
Coppa View	L11	2 (sy'n dirymu Taflen Ddiwygiedig 1 o Orchymyn 2021)
Jubilee Road	L11	2 (sy'n dirymu Taflen Ddiwygiedig 1 o Orchymyn 2021)
	K11	2 (sy'n dirymu Taflen Ddiwygiedig 1 o Orchymyn 2021)
Bannel Lane	L11	2 (sy'n dirymu Taflen Ddiwygiedig 1 o Orchymyn 2021)
Drury New Road	L11	2 (sy'n dirymu Taflen Ddiwygiedig 1 o Orchymyn 2021)

	L12	2 (sy'n dirymu Taflen Ddiwygedig 1 o Orchymyn 2021)
Standard Road	L12	2 (sy'n dirymu Taflen Ddiwygedig 1 o Orchymyn 2021)
	L13	2 (sy'n dirymu Taflen Ddiwygedig 1 o Orchymyn 2021)
Globe Way	L13	2 (sy'n dirymu Taflen Ddiwygedig 1 o Orchymyn 2021)
Brook Street	L11	2 (sy'n dirymu Taflen Ddiwygedig 1 o Orchymyn 2021)
Smithy Lane	L13	2 (sy'n dirymu Taflen Ddiwygedig 1 o Orchymyn 2021)
Padeswood Road South	K10	2 (sy'n dirymu Taflen Ddiwygedig 1 o Orchymyn 2021)
	K11	2 (sy'n dirymu Taflen Ddiwygedig 1 o Orchymyn 2021)

ATODLEN 2
20 MYA
DRURY

Enw'r Ffordd	Atodlen Map	Taflen i'w diwygio
Drury Lane	L12	2 (sy'n dirymu Taflen Ddiwygedig 1 o Orchymyn 2021)
	M12	2 (sy'n dirymu Taflen Ddiwygedig 1 o Orchymyn 2021)

ATODLEN 3
20 MYA
ALLTAMI

Enw'r Ffordd	Atodlen Map	Taflen i'w diwygio
White Farm Road	K13	2 (sy'n dirymu Taflen Ddiwygedig 1 o Orchymyn 2021)
Alltami Road	K12	2 (sy'n dirymu Taflen Ddiwygedig 1 o Orchymyn 2021)

	K13	2 (sy'n dirymu Taflen Ddiwygedig 1 o Orchymyn 2021)
--	-----	---

ATODLEN 4
20 MYA
MYNYDD ISA

Enw'r Ffordd	Atodlen Map	Taflen i'w diwygio
Chambers Lane	J11	2 (sy'n dirymu Taflen Ddiwygedig 1 o Orchymyn 2021)
	J12	2 (sy'n dirymu Taflen Ddiwygedig 1 o Orchymyn 2021)
Bryn Road	K12	2 (sy'n dirymu Taflen Ddiwygedig 1 o Orchymyn 2021)

ATODLEN 5
20 MYA
NEW BRIGHTON

Enw'r Ffordd	Atodlen Map	Taflen i'w diwygio
Bryn Lane	J13	2 (sy'n dirymu Taflen Ddiwygedig 1 o Orchymyn 2021)
New Brighton Road	J13	2 (sy'n dirymu Taflen Ddiwygedig 1 o Orchymyn 2021)
Cae Isa	J13	2 (sy'n dirymu Taflen Ddiwygedig 1 o Orchymyn 2021)

ATODLEN 6
20 MYA
BRYN Y BAAL

Enw'r Ffordd	Atodlen Map	Taflen i'w diwygio
Bryn y Baal Road	J12	2 (sy'n dirymu Taflen Ddiwygedig 1 o Orchymyn 2021)

	J13	2 (sy'n dirymu Taflen Ddiwygedig 1 o Orchymyn 2021)
--	-----	---

ATODLEN 7
20 MYA
BURNTWOOD

Enw'r Ffordd	Atodlen Map	Taflen i'w diwygio
Burntwood Road	L12	2 (sy'n dirymu Taflen Ddiwygedig 1 o Orchymyn 2021)
	L13	2 (sy'n dirymu Taflen Ddiwygedig 1 o Orchymyn 2021)

Gosodwyd SÊL GYFFREDIN)
 CYNGOR SIR Y FFLINT)
 yn y fan hon)
 y 19 diwrnod o Ionawr 2022)
 ym mhresenoldeb:-)



Y CADEIRYDD
 RHEOLWR Y GWASANAETHAU CYFREITHIOL
 PRIF SWYDDOG LLYWODRAETHU

L13
 19694

**GORCHYMYN CYNGOR SIR Y FFLINT
CROSS STREET, STRYD FAWR, PANTON PLACE A WELL STREET,
TREFFYNNON
(PARTH TERFYN CYFLYMDER 20MYA) 2019**

GORCHYMYN

fel y nodir oddi mewn



**Stephen O Jones,
Prif Swyddog (Gwasanaethau Stryd a Chludiant),
Neuadd y Sir,
Yr Wyddgrug,
Sir y Fflint.
CH7 6NF**

**GORCHYMYN CYNGOR SIR Y FFLINT
CROSS STREET, STRYD FAWR, PANTON PLACE A WELL STREET,
TREFFYNNON
(PARTH TERFYN CYFLYMDER 20MYA) 2019**

Mae Cyngor Sir y Fflint (y cyfeirir ato o hyn ymlaen fel "y Cyngor") wrth ddefnyddio'i bwerau dan Adrannau 84 Deddf Rheoleiddio Traffig Ffyrdd 1984 (y cyfeirir ati o hyn ymlaen fel "Deddf 1984") a phob pŵer arall sy'n galluogi ac ar ôl ymgynghori â Phrif Swyddog yr Heddlu yn unol â Rhan III Atodlen 9 Deddf 1984, yn gwneud y Gorchymyn canlynol:

1. Ac eithrio lle nodir yn wahanol, mae unrhyw gyfeiriad yn y Gorchymyn hwn at Erthygl neu Atodlen â rhif yn gyfeiriad at yr Erthygl neu'r Atodlen sy'n dwyn y rhif hwnnw yn y Gorchymyn hwn
2. Ni chaiff unrhyw berson yrru unrhyw gerbyd modur ar gyflymder uwch na 20 milltir yr awr ar y darnau o ffyrdd a nodir yn yr Atodlenni i'r Gorchymyn hwn.
3. Bydd Deddf Dehongli 1978 yn berthnasol ar gyfer dehongli'r Gorchymyn hwn gan ei fod yn berthnasol ar gyfer dehongli Deddf Seneddol.
4. Daw'r Gorchymyn hwn i rym ar 15 Tachwedd 2019 ac fe'i hadnabyddir fel Gorchymyn Cyngor Sir y Fflint (Cross Street, Well Street, Panton Place and Stryd Fawr, Treffynnon) (Parth Terfyn Cyflymder 20mya) Gorchymyn 2019.

**ATODLEN
Parth Terfyn Cyflymder 20mya**

Cross Street, Treffynnon:	Am ei hyd cyfan.
Stryd Fawr, Treffynnon:	Am ei hyd cyfan.
Panton Place, Treffynnon:	O'i gyffordd â'r Stryd Fawr am bellter o 31 metr tua'r de Orllewin.
Well Street, Treffynnon:	O'i chyffordd â'r Stryd Fawr i'r A5026, am bellter o 31 metr i gyfeiriad y gogledd

Gosodwyd SÊL GYFFREDIN SIR Y FFLINT
ar y 12
diwrnod o Tachwedd 2019 ym mhresenoldeb :-

Y CADEIRYDD *Marion Bateman*
STO
RHEOLWR GWASANAETHAU CYFREITHIOL



Dyddiedig

9 Awst

2016

Gorchymyn (B5101 Ffynnon Farm (Ffordd Ddiddosbarth) Llanfynydd) (Terfyn
Cyflymder 20 mya) Cyngor Sir Y Fflint 2016

GORCHYMYN

fel y nodir y tu mewn

Steve Jones
Prif Swyddog (Gwasanaethau Stryd a Thrafnidiaeth)
Cyngor Sir y Fflint
Neuadd y Sir
Yr Wyddgrug
Sir y Fflint
CH7 6NF
T470312A

**Gorchymyn (B5101 Fferm Ffynnon (Ffordd Ddiddosbarth) Llanfynydd)
(Terfyn Cyflymder 20 mya) Cyngor Sir Y Fflint 2016**

Mae Cyngor Sir y Fflint (y cyfeirir ato o hyn ymlaen fel "y Cyngor") wrth ddefnyddio'i bwerau dan Adranau 84 Deddf Rheoleiddio Traffig Fyrrdd 1984 (y cyfeirir ati o hyn ymlaen fel "Deddf 1984") a phob pŵer arall sy'n galluogi ac ar ôl ymgynghori â Phrif Swyddog yr Heddlu yn unol â Rhan III Atodlen 9 Deddf 1984, yn gwneud y Gorchmynion canlynol:-

1. Ac eithrio lle nodir yn wahanol, mae unrhyw gyfeiriad yn y Gorchymyn hwn at Erthygl neu Atodlen â rhif yn gyfeiriad at yr Erthygl neu'r Atodlen sy'n dwyn y rhif hwnnw yn y Gorchymyn hwn.
2. Ni chaiff unrhyw berson yrru unrhyw gerbyd modur ar gyflymder uwch na 20 milltir yr awr ar y darn o ffordd a nodir yn yr Atodlen i'r Gorchymyn hwn.
3. Bydd Deddf Dehongli 1978 yn berthnasol i ddehongliad y Gorchymyn hwn fel y mae'n berthnasol i ddehongli Deddf Seneddol.
4. Bydd y Gorchymyn hwn yn dod i rym ar 12 Awst 2016 ac fe'i hadnabyddir fel Gorchymyn (B5101 Fferm Ffynnon (Ffordd Ddiddosbarth) Llanfynydd) (Terfyn Cyflymder 20 mya) Cyngor Sir y Fflint 2016.

ATODLEN

Terfyn Cyflymder 20mya

Fferm Ffynnon (Ffordd Ddiddosbarth), Llanfynydd: O'i chyffordd â'r B5101 Llanfynydd am bellter o 56 metr i gyfeiriad gogledd-ddwyrain.

Rhoddwyd **SÊL GYFFREDIN CYNGOR**)
SIR Y FFLINT)
ar y 9^{fed} dydd o Awst 2016)
ym mhresenoldeb :-)

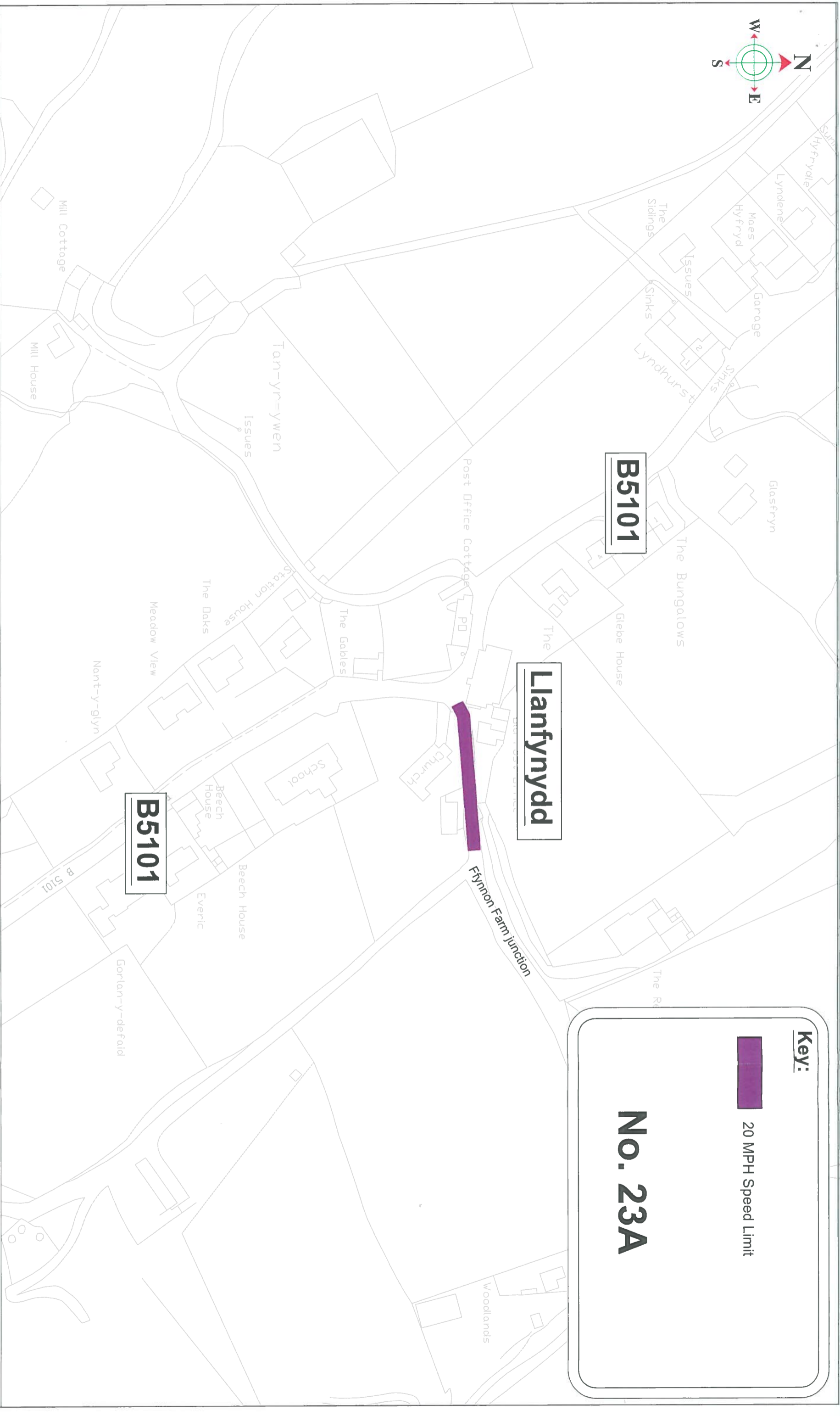
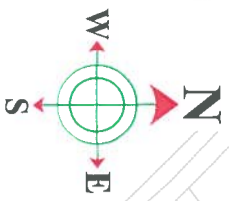
CADEIRYDD



UWCH GYFREITHWR / PRIF SWYDDOG (LLYWODRAETHU)



15890




B5101

Llanfynydd

B5101

Key:

 20 MPH Speed Limit

No. 23A



Steve Jones
Chief Officer (Streetscene and Transportation)
County Hall, Mold, CH7 8NF
Neuadd y Sir, Yr Wyddgrug, CH7 8NF

TRAFFIC

BASED UPON VARIOUS ORDINANCE SURVEY MAPS WITH THE PERMISSION OF THE CONTROLLER OF HM STATIONARY OFFICE. CROWN COPYRIGHT RESERVED LICENSE NUMBER LA 10023398L FLINTSHIRE COUNTY COUNCIL, COUNTY HALL, MOLD.

DRAWN BY: NGW	PRELIMINARY	CONSTRUCTION	B5101 Llanfynydd
CHECKED BY: PD	APPROVAL	DATE	
SCALE: NTS @ A3	AMENDMENTS:		20 Speed Limit MPH (Sheet 1 of 1)
NAT. GRID REF: 327707 356973			
DRAWING NUMBER			HT/16/470312 16 C1

Ac SS

Dyddiedig

10 Ebrill

2018

**Gorchymyn CYNGOR SIR Y FFLINT
(Ffordd Pennant a Ffordd Wasanaeth, Maes Pennant, Mostyn)
(Parth Terfyn Cyflymder 20 mya) 2018**

GORCHYMYN

fel y nodir oddi mewn



**Steve Jones
Prif Swyddog (Strydwedd a Chludiant)
Cyngor Sir y Fflint
Neuadd y Sir
Yr Wyddgrug
Sir y Fflint
CH7 6NF**

**Gorchymyn CYNGOR SIR Y FFLINT
(Ffordd Pennant a Ffordd Wasanaeth, Maes Pennant, Mostyn)
(Parth Terfyn Cyflymder 20 mya) 2018**

Mae Cyngor Sir y Fflint (y cyfeirir ato o hyn ymlaen fel "y Cyngor") wrth ddefnyddio'i bwerau dan Adrannau 84 Deddf Rheoleiddio Traffig Ffyrdd 1984 (y cyfeirir ati o hyn ymlaen fel "Deddf 1984") a phob pŵer arall sy'n galluogi ac ar ôl ymgynghori â Phrif Swyddog yr Heddlu yn unol â Rhan III Atodlen 9 Deddf 1984, yn gwneud y Gorchymynion canlynol:-

1. Ac eithrio lle nodir yn wahanol, mae unrhyw gyfeiriad yn y Gorchymyn hwn at Erthygl neu Atodlen â rhif yn gyfeiriad at yr Erthygl neu'r Atodlen sy'n dwyn y rhif hwnnw yn y Gorchymyn hwn.
2. Ni chaiff unrhyw berson yrru unrhyw gerbyd modur ar gyflymder uwch na 20 milltir yr awr ar y darn o ffyrdd a nodir yn yr Atodlen i'r Gorchymyn hwn.
3. Bydd Deddf Dehongli 1978 yn berthnasol i ddehongliad y Gorchymyn hwn fel y mae'n berthnasol i ddehongli Deddf Seneddol.
4. Bydd y Gorchymyn hwn yn dod i rym ar 27 Ebrill 2018 ac fe'i adnabyddir fel Gorchymyn Cyngor Sir y Fflint (Ffordd Pennant a Ffordd Wasanaeth, Maes Pennant, Mostyn) (Parth Terfyn Cyflymder 20 mya) 2018.

**ATODLEN
Parth Terfyn Cyflymder 20 mya**

Ffordd Pennant: o bwynt 20 metr i'r Gogledd Orllewin o'i chyffordd gyda Y gerddi, am bellter o 422 metr i gyfeiriad y Gogledd Orllewin.

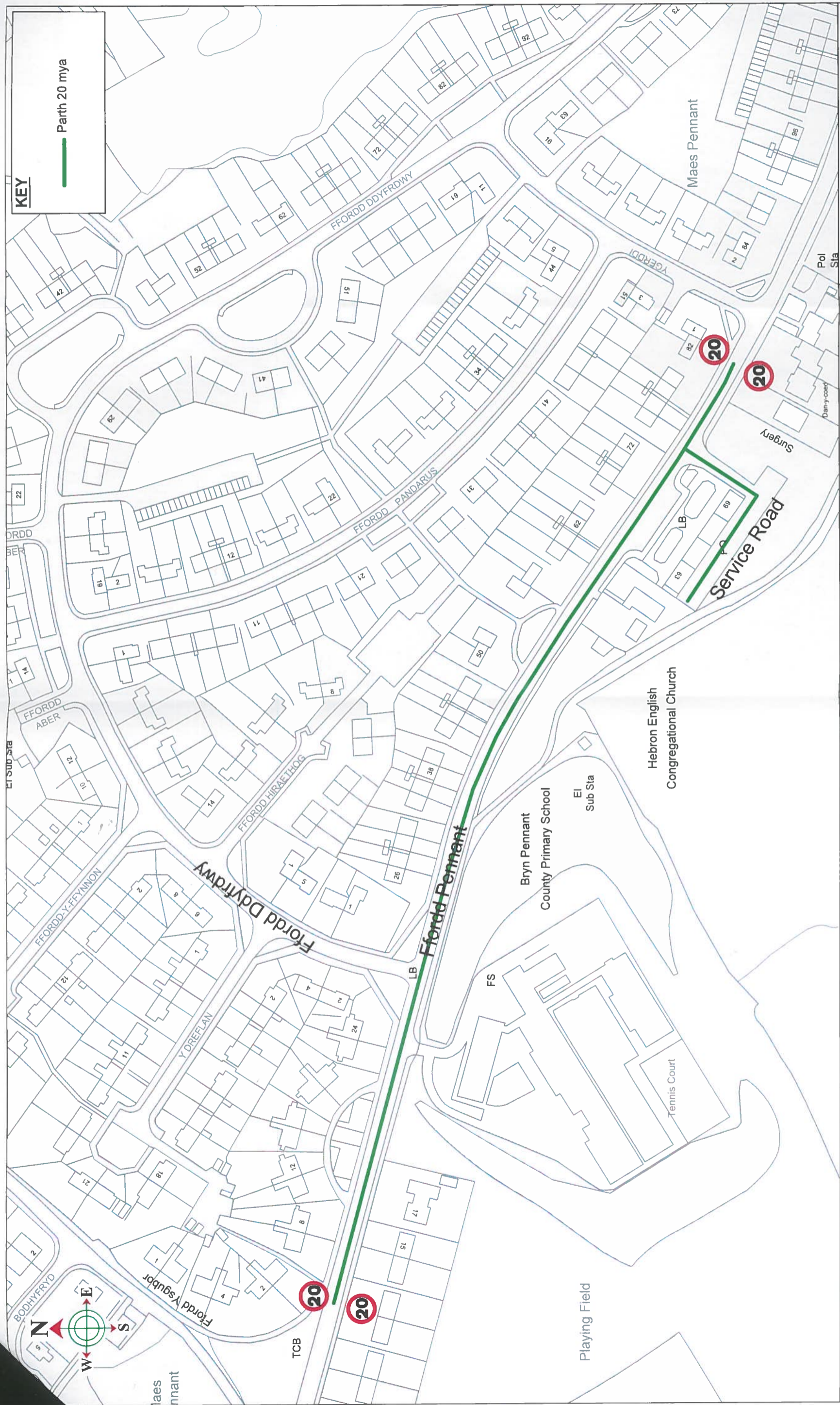
Ffordd Wasanaeth sy'n gyfagos i eiddo rhif 63 – 69 Ffordd Pennant: o'i chyffordd â Ffordd Pennant am ei hyd cyfan.


GOSODWYD SÊL GYFFREDIN)
CYNGOR SIR Y FFLINT)
ar y)
10fed diwrnod o fis Ebrill 2018 yng ngŵydd:-)

Y CADEIRYDD

UWCH GYFREITHIWR / PRIF SWYDDOG (LLYWODRAETHU)







Steve Jones
Chief Officer (Streetscene and Transportation),
Prif Swyddog (Gwasanethau Stryda Thafnddieth),

STREETSCENE

County Hall, Mold, CH7 6NF
Neuadd y Sir, Yr Wyddgrug, CH7 6NF

Liwybrau mwy diogel yn y gymuned
Ffordd Pennant
Parth 20 mya

Ball (Sheet 1 of 1) *SS*

DRAWING NUMBER **HT/18/M/PM 201 W**

DRAWN BY:	WORKING	DATE
NGW		
CHECKED BY:	AMENDMENTS:	
RN		
SCALE:		
1: NTS @ A3		
NAT. GRID REF:		
316168		
379732		

BASED UPON VARIOUS ORDNANCE SURVEY MAPS WITH THE PERMISSION OF THE CONTROLLER OF HM STATIONARY OFFICE. CROWN COPYRIGHT RESERVED LICENSE NUMBER LA 100023368. FLINTSHIRE COUNTY COUNCIL, COUNTY HALL, MOLD.